

ТЕХНИЧЕСКИЙ ПЛАН

Здания (многоквартирного дома)

(вид объекта недвижимости, в отношении которого подготовлен технический план, в родительном падеже)

Общие сведения о кадастровых работах

1. Технический план подготовлен в результате выполнения кадастровых работ в связи с:

созданием многоквартирного дома, расположенного по адресу: Российская Федерация, Санкт-Петербург, муниципальный округ Морской, улица Челюскина, дом 2, строение 1 и 468 помещений в нём, в том числе 300 жилых, 55 нежилых помещений и 113 машино-мест.

2. Сведения о заказчике кадастровых работ:

Общество с ограниченной ответственностью "НТВО", ОГРН: 1157847245137, ИНН: 7841026056

3. Сведения о кадастровом инженере:

Фамилия, имя, отчество (при наличии отчества): Кокарева Татьяна Николаевна

Страховой номер индивидуального лицевого счета: 113-326-535 15

Уникальный регистрационный номер члена саморегулируемой организации кадастровых инженеров в реестре членов саморегулируемой организации кадастровых инженеров и дата внесения сведений о физическом лице в такой реестр: 5313, «29» мая 2015 г.

Контактный телефон: +79214100443

Почтовый адрес и адрес электронной почты, по которым осуществляется связь с кадастровым инженером: 191014 г. Санкт-Петербург, ул. Маяковского, д.19/15

T.Kokareva@guion.spb.ru

Наименование саморегулируемой организации кадастровых инженеров, членом которой является кадастровый инженер:

Ассоциация "Саморегулируемая организация кадастровых инженеров"

Полное или (в случае, если имеется) сокращенное наименование юридического лица, если кадастровый инженер является работником юридического лица, адрес юридического лица: ГУП "ГУИОН"

Наименование, номер и дата документа, на основании которого выполняются кадастровые работы:

Договор на выполнение технической инвентаризации и кадастровых работ, № С83-0004861, «22» августа 2019 г.

Дата подготовки технического плана (число, месяц, год): «20» ноября 2020 г.

Исходные данные

1. Перечень документов, использованных при подготовке технического плана

№ п/п	Наименование документа	Реквизиты документа
1	2	3
1	Проектная документация	1654-2016-АР.2, ООО Проектно-производственная фирма "А. ЛЕН", 01.07.2016
2	Проектная документация	1654-2016-АР.2, ООО Проектно-производственная фирма "А. ЛЕН", 01.07.2017
3	Положительное заключение экспертизы	77-2-1-3-0047-17, ООО "Негосударственная экспертиза", 01.11.2017
4	Положительное заключение экспертизы	77-2-1-2-0074-17, ООО "Негосударственная экспертиза", 27.12.2017
5	Разрешение на строительство	78-002-0130.1-2017, Служба государственного строительного надзора и экспертизы Санкт-Петербурга, 11.01.2018
6	Решение о присвоении адреса объекту адресации	15852-32, Комитет имущественных отношений Санкт-Петербурга, 13.03.2018
7	Справка по данным технической инвентаризации	8764-01/05, Филиал ГУП "ГУИОН" ПИБ Юго-Восточное, 12.08.2020
8	Абрисы	б/н, Кокарева Татьяна Николаевна, 10.04.2020
9	Выписка из Единого государственного реестра недвижимости об объекте недвижимости	99/2020/308358678, ФГИС ЕГРН, 22.01.2020

2. Сведения о геодезической основе, использованной при подготовке технического плана Система координат МСК-64

№ п/п	Название пункта и тип знака геодезической сети	Класс геодезической сети	Координаты, м		Сведения о состоянии на «20» января 2020 г.		
			X	Y	наружного знака пункта	центра пункта	марки
1	2	3	4	5	6	7	8
1	GU29 ДГС	СГС-1	97201.77	113872.15	Сохранился	Сохранился	Сохранился
2	UGTS ДГС	СГС-1	95611.04	111022.90	Сохранился	Сохранился	Сохранился
3	BNTA ДГС	СГС-1	92773.19	111812.36	Сохранился	Сохранился	Сохранился

3. Сведения о средствах измерений

№ п/п	Наименование прибора (инструмента, аппаратуры)	Сведения об утверждении типа средств измерений	Реквизиты свидетельства о поверке прибора (инструмента, аппаратуры)
1	2	3	4
1	Дальномер лазерный Leica DISTO D5 №1072721924	В государственном реестре средств измерений №30855-07, действительно до 01.04.2012 г.	Свидетельство о поверке № 0242370, действительно до 11.12.2020 г.

Исходные данные

3. Сведения о средствах измерений

№ п/п	Наименование прибора (инструмента, аппаратуры)	Сведения об утверждении типа средств измерений	Реквизиты свидетельства о поверке прибора (инструмента, аппаратуры)
1	2	3	4
2	Тахеометр электронный Trimble M3 (5", DR) №С653041	В государственном реестре средств измерений №44274-10, действительно до 01.04.2015 г.	Свидетельство о поверке № 395070, действительно до 01.08.2021г.
3	Аппаратура геодезическая спутниковая Trimble R8-III № 5216486183	В государственном реестре средств измерений №45148-10, действительно до 01.08.2015 г.	Свидетельство о поверке № 395057, действительно до 01.08.2021г.
4	Аппаратура геодезическая спутниковая TOPCON NET-G3 A №618-01277	В государственном реестре средств измерений №44000-10, действительно до 01.04.2015 г.	Свидетельство о поверке № 0325433, действительно до 16.02.2021 г.
5	GNSS-приёмник спутниковый геодезический многочастотный SIGMA №02754	В государственном реестре средств измерений №40862-09, действительно до 06.06.2019 г.	Свидетельство о поверке № 376202, действительно до 13.04.2021 г.
6	Аппаратура геодезическая спутниковая TOPCON NET-G3 A №618-01904	В государственном реестре средств измерений №44000-10, действительно до 01.04.2015 г.	Свидетельство о поверке № 205964, действительно до 25.02.2021 г.

4. Сведения об объекте (объектах) недвижимости, из которого (которых) был образован объект недвижимости

№ п/п	Кадастровый номер
1	2
1	-

5. Сведения о помещениях, машино-местах, расположенных в здании, сооружении

5.1. Сведения о помещениях, расположенных в здании, сооружении

№ п/п	Кадастровый номер помещения
1	2
-	-

5.2. Сведения о машино-местах, расположенных в здании, сооружении

№ п/п	Кадастровый номер машино-места
1	2
-	-

Исходные данные

6. Сведения об объектах недвижимости, входящих в состав единого недвижимого комплекса

№ п/п	Вид объекта недвижимости, входящего в состав единого недвижимого комплекса	Кадастровый номер
1	2	3
-	-	-

Сведения о выполненных измерениях и расчетах

1. Метод определения координат характерных точек контура объекта недвижимости, части (частей) объекта недвижимости

Номер контура	Номера характерных точек контура	Метод определения координат
1	2	3
(1)	1	Геодезический метод
(1)	2	Геодезический метод
(1)	3	Геодезический метод
(1)	4	Геодезический метод
(1)	5	Геодезический метод
(1)	6	Геодезический метод
(1)	7	Геодезический метод
(1)	8	Геодезический метод
(1)	9	Геодезический метод
(1)	10	Геодезический метод
(1)	11	Геодезический метод
(1)	12	Геодезический метод
(1)	13	Геодезический метод
(1)	14	Геодезический метод
(1)	15	Геодезический метод
(1)	16	Геодезический метод
(1)	17	Геодезический метод
(1)	18	Геодезический метод
(1)	19	Геодезический метод
(1)	20	Геодезический метод
(1)	21	Геодезический метод
(1)	22	Геодезический метод
(1)	23	Геодезический метод
(1)	24	Геодезический метод
(1)	25	Геодезический метод
(1)	26	Геодезический метод
(1)	27	Геодезический метод
(1)	28	Геодезический метод
(1)	29	Геодезический метод
(1)	30	Геодезический метод
(1)	31	Геодезический метод
(1)	32	Геодезический метод
(1)	33	Геодезический метод
(1)	34	Геодезический метод
(1)	35	Геодезический метод

Сведения о выполненных измерениях и расчетах

1. Метод определения координат характерных точек контура объекта недвижимости, части (частей) объекта недвижимости

Номер контура	Номера характерных точек контура	Метод определения координат
1	2	3
(1)	36	Геодезический метод
(1)	37	Геодезический метод
(1)	38	Геодезический метод
(1)	39	Геодезический метод
(1)	40	Геодезический метод
(1)	41	Геодезический метод
(1)	42	Геодезический метод
(1)	43	Геодезический метод
(1)	44	Геодезический метод
(1)	45	Геодезический метод
(1)	46	Геодезический метод
(1)	47	Геодезический метод
(1)	48	Геодезический метод
(1)	49	Геодезический метод
(1)	50	Геодезический метод
(1)	51	Геодезический метод
(1)	52	Геодезический метод
(1)	53	Геодезический метод
(1)	54	Геодезический метод
(1)	55	Геодезический метод
(1)	56	Геодезический метод
(1)	57	Геодезический метод
(1)	58	Геодезический метод
(1)	59	Геодезический метод
(1)	60	Геодезический метод
(1)	61	Геодезический метод
(1)	62	Геодезический метод
(1)	63	Геодезический метод
(1)	64	Геодезический метод
(1)	65	Геодезический метод
(1)	66	Геодезический метод
(1)	67	Геодезический метод
(1)	68	Геодезический метод
(1)	69	Геодезический метод
(1)	70	Геодезический метод

Сведения о выполненных измерениях и расчетах

1. Метод определения координат характерных точек контура объекта недвижимости, части (частей) объекта недвижимости

Номер контура	Номера характерных точек контура	Метод определения координат
1	2	3
(1)	71	Геодезический метод
(1)	72	Геодезический метод
(1)	73	Геодезический метод
(1)	74	Геодезический метод
(1)	75	Геодезический метод
(1)	76	Геодезический метод
(1)	77	Геодезический метод
(1)	78	Геодезический метод
(1)	79	Геодезический метод
(1)	80	Геодезический метод
(1)	81	Геодезический метод
(1)	82	Геодезический метод
(1)	83	Геодезический метод
(1)	84	Геодезический метод
(1)	85	Геодезический метод
(1)	86	Геодезический метод
(1)	87	Геодезический метод
(1)	88	Геодезический метод
(1)	89	Геодезический метод
(1)	90	Геодезический метод
(1)	91	Геодезический метод
(1)	92	Геодезический метод
(1)	93	Геодезический метод
(1)	94	Геодезический метод
(1)	95	Геодезический метод
(1)	96	Геодезический метод
(1)	97	Геодезический метод
(1)	98	Геодезический метод
(1)	99	Геодезический метод
(1)	100	Геодезический метод
(1)	101	Геодезический метод
(1)	102	Геодезический метод
(1)	103	Геодезический метод
(1)	104	Геодезический метод
(1)	105	Геодезический метод

Сведения о выполненных измерениях и расчетах

1. Метод определения координат характерных точек контура объекта недвижимости, части (частей) объекта недвижимости

Номер контура	Номера характерных точек контура	Метод определения координат
1	2	3
(1)	106	Геодезический метод
(1)	1	Геодезический метод
(2)	107	Геодезический метод
(2)	108	Геодезический метод
(2)	109	Геодезический метод
(2)	110	Геодезический метод
(2)	107	Геодезический метод
(3)	111	Геодезический метод
(3)	112	Геодезический метод
(3)	113	Геодезический метод
(3)	114	Геодезический метод
(3)	111	Геодезический метод
(4)	115	Геодезический метод
(4)	116	Геодезический метод
(4)	117	Геодезический метод
(4)	118	Геодезический метод
(4)	115	Геодезический метод
(5)	119	Геодезический метод
(5)	120	Геодезический метод
(5)	121	Геодезический метод
(5)	122	Геодезический метод
(5)	119	Геодезический метод
(6)	123	Геодезический метод
(6)	124	Геодезический метод
(6)	125	Геодезический метод
(6)	126	Геодезический метод
(6)	123	Геодезический метод
(7)	127	Геодезический метод
(7)	128	Геодезический метод
(7)	129	Геодезический метод
(7)	130	Геодезический метод
(7)	127	Геодезический метод
(8)	131	Геодезический метод
(8)	132	Геодезический метод
(8)	133	Геодезический метод

Сведения о выполненных измерениях и расчетах

1. Метод определения координат характерных точек контура объекта недвижимости, части (частей) объекта недвижимости

Номер контура	Номера характерных точек контура	Метод определения координат
1	2	3
(8)	134	Геодезический метод
(8)	131	Геодезический метод
(9)	135	Геодезический метод
(9)	136	Геодезический метод
(9)	137	Геодезический метод
(9)	138	Геодезический метод
(9)	135	Геодезический метод
(10)	139	Геодезический метод
(10)	140	Геодезический метод
(10)	141	Геодезический метод
(10)	142	Геодезический метод
(10)	139	Геодезический метод
(11)	143	Геодезический метод
(11)	144	Геодезический метод
(11)	145	Геодезический метод
(11)	146	Геодезический метод
(11)	143	Геодезический метод
(12)	147	Геодезический метод
(12)	148	Геодезический метод
(12)	149	Геодезический метод
(12)	150	Геодезический метод
(12)	147	Геодезический метод
(13)	151	Геодезический метод
(13)	152	Геодезический метод
(13)	153	Геодезический метод
(13)	154	Геодезический метод
(13)	151	Геодезический метод
(14)	155	Геодезический метод
(14)	156	Геодезический метод
(14)	157	Геодезический метод
(14)	158	Геодезический метод
(14)	155	Геодезический метод
(15)	159	Геодезический метод
(15)	160	Геодезический метод
(15)	161	Геодезический метод

Сведения о выполненных измерениях и расчетах

1. Метод определения координат характерных точек контура объекта недвижимости, части (частей) объекта недвижимости

Номер контура	Номера характерных точек контура	Метод определения координат
1	2	3
(15)	162	Геодезический метод
(15)	159	Геодезический метод
(16)	163	Геодезический метод
(16)	164	Геодезический метод
(16)	165	Геодезический метод
(16)	166	Геодезический метод
(16)	163	Геодезический метод
(17)	167	Геодезический метод
(17)	168	Геодезический метод
(17)	169	Геодезический метод
(17)	170	Геодезический метод
(17)	167	Геодезический метод
(18)	171	Геодезический метод
(18)	172	Геодезический метод
(18)	173	Геодезический метод
(18)	174	Геодезический метод
(18)	171	Геодезический метод
(18)	175	Геодезический метод
(18)	176	Геодезический метод
(18)	177	Геодезический метод
(18)	178	Геодезический метод
(18)	175	Геодезический метод
(19)	179	Аналитический метод
(19)	180	Аналитический метод
(19)	181	Аналитический метод
(19)	182	Аналитический метод
(19)	183	Аналитический метод
(19)	184	Аналитический метод
(19)	185	Аналитический метод
(19)	179	Аналитический метод

Сведения о выполненных измерениях и расчетах

2. Точность определения координат характерных точек контура объекта недвижимости

Номер контура	Номера характерных точек контура	Формулы, примененные для расчета средней квадратической погрешности определения координат характерных точек контура (Mt), м
1	2	3
(1)	1	$Mt = \sqrt{(m_0^2 + m_1^2)} = \sqrt{(0.03^2 + 0.06^2)} = 0.07$
(1)	2	$Mt = \sqrt{(m_0^2 + m_1^2)} = \sqrt{(0.03^2 + 0.06^2)} = 0.07$
(1)	3	$Mt = \sqrt{(m_0^2 + m_1^2)} = \sqrt{(0.03^2 + 0.06^2)} = 0.07$
(1)	4	$Mt = \sqrt{(m_0^2 + m_1^2)} = \sqrt{(0.03^2 + 0.06^2)} = 0.07$
(1)	5	$Mt = \sqrt{(m_0^2 + m_1^2)} = \sqrt{(0.03^2 + 0.06^2)} = 0.07$
(1)	6	$Mt = \sqrt{(m_0^2 + m_1^2)} = \sqrt{(0.03^2 + 0.06^2)} = 0.07$
(1)	7	$Mt = \sqrt{(m_0^2 + m_1^2)} = \sqrt{(0.03^2 + 0.06^2)} = 0.07$
(1)	8	$Mt = \sqrt{(m_0^2 + m_1^2)} = \sqrt{(0.03^2 + 0.06^2)} = 0.07$
(1)	9	$Mt = \sqrt{(m_0^2 + m_1^2)} = \sqrt{(0.03^2 + 0.06^2)} = 0.07$
(1)	10	$Mt = \sqrt{(m_0^2 + m_1^2)} = \sqrt{(0.03^2 + 0.06^2)} = 0.07$
(1)	11	$Mt = \sqrt{(m_0^2 + m_1^2)} = \sqrt{(0.03^2 + 0.06^2)} = 0.07$
(1)	12	$Mt = \sqrt{(m_0^2 + m_1^2)} = \sqrt{(0.03^2 + 0.06^2)} = 0.07$
(1)	13	$Mt = \sqrt{(m_0^2 + m_1^2)} = \sqrt{(0.03^2 + 0.06^2)} = 0.07$
(1)	14	$Mt = \sqrt{(m_0^2 + m_1^2)} = \sqrt{(0.03^2 + 0.06^2)} = 0.07$
(1)	15	$Mt = \sqrt{(m_0^2 + m_1^2)} = \sqrt{(0.03^2 + 0.06^2)} = 0.07$
(1)	16	$Mt = \sqrt{(m_0^2 + m_1^2)} = \sqrt{(0.03^2 + 0.06^2)} = 0.07$
(1)	17	$Mt = \sqrt{(m_0^2 + m_1^2)} = \sqrt{(0.03^2 + 0.06^2)} = 0.07$
(1)	18	$Mt = \sqrt{(m_0^2 + m_1^2)} = \sqrt{(0.03^2 + 0.06^2)} = 0.07$
(1)	19	$Mt = \sqrt{(m_0^2 + m_1^2)} = \sqrt{(0.03^2 + 0.06^2)} = 0.07$
(1)	20	$Mt = \sqrt{(m_0^2 + m_1^2)} = \sqrt{(0.03^2 + 0.06^2)} = 0.07$
(1)	21	$Mt = \sqrt{(m_0^2 + m_1^2)} = \sqrt{(0.03^2 + 0.06^2)} = 0.07$
(1)	22	$Mt = \sqrt{(m_0^2 + m_1^2)} = \sqrt{(0.03^2 + 0.06^2)} = 0.07$
(1)	23	$Mt = \sqrt{(m_0^2 + m_1^2)} = \sqrt{(0.03^2 + 0.06^2)} = 0.07$
(1)	24	$Mt = \sqrt{(m_0^2 + m_1^2)} = \sqrt{(0.03^2 + 0.06^2)} = 0.07$
(1)	25	$Mt = \sqrt{(m_0^2 + m_1^2)} = \sqrt{(0.03^2 + 0.06^2)} = 0.07$
(1)	26	$Mt = \sqrt{(m_0^2 + m_1^2)} = \sqrt{(0.03^2 + 0.06^2)} = 0.07$
(1)	27	$Mt = \sqrt{(m_0^2 + m_1^2)} = \sqrt{(0.03^2 + 0.06^2)} = 0.07$
(1)	28	$Mt = \sqrt{(m_0^2 + m_1^2)} = \sqrt{(0.03^2 + 0.06^2)} = 0.07$
(1)	29	$Mt = \sqrt{(m_0^2 + m_1^2)} = \sqrt{(0.03^2 + 0.06^2)} = 0.07$
(1)	30	$Mt = \sqrt{(m_0^2 + m_1^2)} = \sqrt{(0.03^2 + 0.06^2)} = 0.07$
(1)	31	$Mt = \sqrt{(m_0^2 + m_1^2)} = \sqrt{(0.03^2 + 0.06^2)} = 0.07$
(1)	32	$Mt = \sqrt{(m_0^2 + m_1^2)} = \sqrt{(0.03^2 + 0.06^2)} = 0.07$
(1)	33	$Mt = \sqrt{(m_0^2 + m_1^2)} = \sqrt{(0.03^2 + 0.06^2)} = 0.07$
(1)	34	$Mt = \sqrt{(m_0^2 + m_1^2)} = \sqrt{(0.03^2 + 0.06^2)} = 0.07$
(1)	35	$Mt = \sqrt{(m_0^2 + m_1^2)} = \sqrt{(0.03^2 + 0.06^2)} = 0.07$

Сведения о выполненных измерениях и расчетах

2. Точность определения координат характерных точек контура объекта недвижимости

Номер контура	Номера характерных точек контура	Формулы, примененные для расчета средней квадратической погрешности определения координат характерных точек контура (Mt), м
1	2	3
(1)	36	$Mt = \sqrt{(m_0^2 + m_1^2)} = \sqrt{(0.03^2 + 0.06^2)} = 0.07$
(1)	37	$Mt = \sqrt{(m_0^2 + m_1^2)} = \sqrt{(0.03^2 + 0.06^2)} = 0.07$
(1)	38	$Mt = \sqrt{(m_0^2 + m_1^2)} = \sqrt{(0.03^2 + 0.06^2)} = 0.07$
(1)	39	$Mt = \sqrt{(m_0^2 + m_1^2)} = \sqrt{(0.03^2 + 0.06^2)} = 0.07$
(1)	40	$Mt = \sqrt{(m_0^2 + m_1^2)} = \sqrt{(0.03^2 + 0.06^2)} = 0.07$
(1)	41	$Mt = \sqrt{(m_0^2 + m_1^2)} = \sqrt{(0.03^2 + 0.06^2)} = 0.07$
(1)	42	$Mt = \sqrt{(m_0^2 + m_1^2)} = \sqrt{(0.03^2 + 0.06^2)} = 0.07$
(1)	43	$Mt = \sqrt{(m_0^2 + m_1^2)} = \sqrt{(0.03^2 + 0.06^2)} = 0.07$
(1)	44	$Mt = \sqrt{(m_0^2 + m_1^2)} = \sqrt{(0.03^2 + 0.06^2)} = 0.07$
(1)	45	$Mt = \sqrt{(m_0^2 + m_1^2)} = \sqrt{(0.03^2 + 0.06^2)} = 0.07$
(1)	46	$Mt = \sqrt{(m_0^2 + m_1^2)} = \sqrt{(0.03^2 + 0.06^2)} = 0.07$
(1)	47	$Mt = \sqrt{(m_0^2 + m_1^2)} = \sqrt{(0.03^2 + 0.06^2)} = 0.07$
(1)	48	$Mt = \sqrt{(m_0^2 + m_1^2)} = \sqrt{(0.03^2 + 0.06^2)} = 0.07$
(1)	49	$Mt = \sqrt{(m_0^2 + m_1^2)} = \sqrt{(0.03^2 + 0.06^2)} = 0.07$
(1)	50	$Mt = \sqrt{(m_0^2 + m_1^2)} = \sqrt{(0.03^2 + 0.06^2)} = 0.07$
(1)	51	$Mt = \sqrt{(m_0^2 + m_1^2)} = \sqrt{(0.03^2 + 0.06^2)} = 0.07$
(1)	52	$Mt = \sqrt{(m_0^2 + m_1^2)} = \sqrt{(0.03^2 + 0.06^2)} = 0.07$
(1)	53	$Mt = \sqrt{(m_0^2 + m_1^2)} = \sqrt{(0.03^2 + 0.06^2)} = 0.07$
(1)	54	$Mt = \sqrt{(m_0^2 + m_1^2)} = \sqrt{(0.03^2 + 0.06^2)} = 0.07$
(1)	55	$Mt = \sqrt{(m_0^2 + m_1^2)} = \sqrt{(0.03^2 + 0.06^2)} = 0.07$
(1)	56	$Mt = \sqrt{(m_0^2 + m_1^2)} = \sqrt{(0.03^2 + 0.06^2)} = 0.07$
(1)	57	$Mt = \sqrt{(m_0^2 + m_1^2)} = \sqrt{(0.03^2 + 0.06^2)} = 0.07$
(1)	58	$Mt = \sqrt{(m_0^2 + m_1^2)} = \sqrt{(0.03^2 + 0.06^2)} = 0.07$
(1)	59	$Mt = \sqrt{(m_0^2 + m_1^2)} = \sqrt{(0.03^2 + 0.06^2)} = 0.07$
(1)	60	$Mt = \sqrt{(m_0^2 + m_1^2)} = \sqrt{(0.03^2 + 0.06^2)} = 0.07$
(1)	61	$Mt = \sqrt{(m_0^2 + m_1^2)} = \sqrt{(0.03^2 + 0.06^2)} = 0.07$
(1)	62	$Mt = \sqrt{(m_0^2 + m_1^2)} = \sqrt{(0.03^2 + 0.06^2)} = 0.07$
(1)	63	$Mt = \sqrt{(m_0^2 + m_1^2)} = \sqrt{(0.03^2 + 0.06^2)} = 0.07$
(1)	64	$Mt = \sqrt{(m_0^2 + m_1^2)} = \sqrt{(0.03^2 + 0.06^2)} = 0.07$
(1)	65	$Mt = \sqrt{(m_0^2 + m_1^2)} = \sqrt{(0.03^2 + 0.06^2)} = 0.07$
(1)	66	$Mt = \sqrt{(m_0^2 + m_1^2)} = \sqrt{(0.03^2 + 0.06^2)} = 0.07$
(1)	67	$Mt = \sqrt{(m_0^2 + m_1^2)} = \sqrt{(0.03^2 + 0.06^2)} = 0.07$
(1)	68	$Mt = \sqrt{(m_0^2 + m_1^2)} = \sqrt{(0.03^2 + 0.06^2)} = 0.07$
(1)	69	$Mt = \sqrt{(m_0^2 + m_1^2)} = \sqrt{(0.03^2 + 0.06^2)} = 0.07$
(1)	70	$Mt = \sqrt{(m_0^2 + m_1^2)} = \sqrt{(0.03^2 + 0.06^2)} = 0.07$

Сведения о выполненных измерениях и расчетах

2. Точность определения координат характерных точек контура объекта недвижимости

Номер контура	Номера характерных точек контура	Формулы, примененные для расчета средней квадратической погрешности определения координат характерных точек контура (Mt), м
1	2	3
(1)	71	$Mt = \sqrt{(m_0^2 + m_1^2)} = \sqrt{(0.03^2 + 0.06^2)} = 0.07$
(1)	72	$Mt = \sqrt{(m_0^2 + m_1^2)} = \sqrt{(0.03^2 + 0.06^2)} = 0.07$
(1)	73	$Mt = \sqrt{(m_0^2 + m_1^2)} = \sqrt{(0.03^2 + 0.06^2)} = 0.07$
(1)	74	$Mt = \sqrt{(m_0^2 + m_1^2)} = \sqrt{(0.03^2 + 0.06^2)} = 0.07$
(1)	75	$Mt = \sqrt{(m_0^2 + m_1^2)} = \sqrt{(0.03^2 + 0.06^2)} = 0.07$
(1)	76	$Mt = \sqrt{(m_0^2 + m_1^2)} = \sqrt{(0.03^2 + 0.06^2)} = 0.07$
(1)	77	$Mt = \sqrt{(m_0^2 + m_1^2)} = \sqrt{(0.03^2 + 0.06^2)} = 0.07$
(1)	78	$Mt = \sqrt{(m_0^2 + m_1^2)} = \sqrt{(0.03^2 + 0.06^2)} = 0.07$
(1)	79	$Mt = \sqrt{(m_0^2 + m_1^2)} = \sqrt{(0.03^2 + 0.06^2)} = 0.07$
(1)	80	$Mt = \sqrt{(m_0^2 + m_1^2)} = \sqrt{(0.03^2 + 0.06^2)} = 0.07$
(1)	81	$Mt = \sqrt{(m_0^2 + m_1^2)} = \sqrt{(0.03^2 + 0.06^2)} = 0.07$
(1)	82	$Mt = \sqrt{(m_0^2 + m_1^2)} = \sqrt{(0.03^2 + 0.06^2)} = 0.07$
(1)	83	$Mt = \sqrt{(m_0^2 + m_1^2)} = \sqrt{(0.03^2 + 0.06^2)} = 0.07$
(1)	84	$Mt = \sqrt{(m_0^2 + m_1^2)} = \sqrt{(0.03^2 + 0.06^2)} = 0.07$
(1)	85	$Mt = \sqrt{(m_0^2 + m_1^2)} = \sqrt{(0.03^2 + 0.06^2)} = 0.07$
(1)	86	$Mt = \sqrt{(m_0^2 + m_1^2)} = \sqrt{(0.03^2 + 0.06^2)} = 0.07$
(1)	87	$Mt = \sqrt{(m_0^2 + m_1^2)} = \sqrt{(0.03^2 + 0.06^2)} = 0.07$
(1)	88	$Mt = \sqrt{(m_0^2 + m_1^2)} = \sqrt{(0.03^2 + 0.06^2)} = 0.07$
(1)	89	$Mt = \sqrt{(m_0^2 + m_1^2)} = \sqrt{(0.03^2 + 0.06^2)} = 0.07$
(1)	90	$Mt = \sqrt{(m_0^2 + m_1^2)} = \sqrt{(0.03^2 + 0.06^2)} = 0.07$
(1)	91	$Mt = \sqrt{(m_0^2 + m_1^2)} = \sqrt{(0.03^2 + 0.06^2)} = 0.07$
(1)	92	$Mt = \sqrt{(m_0^2 + m_1^2)} = \sqrt{(0.03^2 + 0.06^2)} = 0.07$
(1)	93	$Mt = \sqrt{(m_0^2 + m_1^2)} = \sqrt{(0.03^2 + 0.06^2)} = 0.07$
(1)	94	$Mt = \sqrt{(m_0^2 + m_1^2)} = \sqrt{(0.03^2 + 0.06^2)} = 0.07$
(1)	95	$Mt = \sqrt{(m_0^2 + m_1^2)} = \sqrt{(0.03^2 + 0.06^2)} = 0.07$
(1)	96	$Mt = \sqrt{(m_0^2 + m_1^2)} = \sqrt{(0.03^2 + 0.06^2)} = 0.07$
(1)	97	$Mt = \sqrt{(m_0^2 + m_1^2)} = \sqrt{(0.03^2 + 0.06^2)} = 0.07$
(1)	98	$Mt = \sqrt{(m_0^2 + m_1^2)} = \sqrt{(0.03^2 + 0.06^2)} = 0.07$
(1)	99	$Mt = \sqrt{(m_0^2 + m_1^2)} = \sqrt{(0.03^2 + 0.06^2)} = 0.07$
(1)	100	$Mt = \sqrt{(m_0^2 + m_1^2)} = \sqrt{(0.03^2 + 0.06^2)} = 0.07$
(1)	101	$Mt = \sqrt{(m_0^2 + m_1^2)} = \sqrt{(0.03^2 + 0.06^2)} = 0.07$
(1)	102	$Mt = \sqrt{(m_0^2 + m_1^2)} = \sqrt{(0.03^2 + 0.06^2)} = 0.07$
(1)	103	$Mt = \sqrt{(m_0^2 + m_1^2)} = \sqrt{(0.03^2 + 0.06^2)} = 0.07$
(1)	104	$Mt = \sqrt{(m_0^2 + m_1^2)} = \sqrt{(0.03^2 + 0.06^2)} = 0.07$
(1)	105	$Mt = \sqrt{(m_0^2 + m_1^2)} = \sqrt{(0.03^2 + 0.06^2)} = 0.07$

Сведения о выполненных измерениях и расчетах

2. Точность определения координат характерных точек контура объекта недвижимости

Номер контура	Номера характерных точек контура	Формулы, примененные для расчета средней квадратической погрешности определения координат характерных точек контура (Mt), м
1	2	3
(1)	106	$Mt = \sqrt{(m_0^2 + m_1^2)} = \sqrt{(0.03^2 + 0.06^2)} = 0.07$
(1)	1	$Mt = \sqrt{(m_0^2 + m_1^2)} = \sqrt{(0.03^2 + 0.06^2)} = 0.07$
(2)	107	$Mt = \sqrt{(m_0^2 + m_1^2)} = \sqrt{(0.03^2 + 0.06^2)} = 0.07$
(2)	108	$Mt = \sqrt{(m_0^2 + m_1^2)} = \sqrt{(0.03^2 + 0.06^2)} = 0.07$
(2)	109	$Mt = \sqrt{(m_0^2 + m_1^2)} = \sqrt{(0.03^2 + 0.06^2)} = 0.07$
(2)	110	$Mt = \sqrt{(m_0^2 + m_1^2)} = \sqrt{(0.03^2 + 0.06^2)} = 0.07$
(2)	107	$Mt = \sqrt{(m_0^2 + m_1^2)} = \sqrt{(0.03^2 + 0.06^2)} = 0.07$
(3)	111	$Mt = \sqrt{(m_0^2 + m_1^2)} = \sqrt{(0.03^2 + 0.06^2)} = 0.07$
(3)	112	$Mt = \sqrt{(m_0^2 + m_1^2)} = \sqrt{(0.03^2 + 0.06^2)} = 0.07$
(3)	113	$Mt = \sqrt{(m_0^2 + m_1^2)} = \sqrt{(0.03^2 + 0.06^2)} = 0.07$
(3)	114	$Mt = \sqrt{(m_0^2 + m_1^2)} = \sqrt{(0.03^2 + 0.06^2)} = 0.07$
(3)	111	$Mt = \sqrt{(m_0^2 + m_1^2)} = \sqrt{(0.03^2 + 0.06^2)} = 0.07$
(4)	115	$Mt = \sqrt{(m_0^2 + m_1^2)} = \sqrt{(0.03^2 + 0.06^2)} = 0.07$
(4)	116	$Mt = \sqrt{(m_0^2 + m_1^2)} = \sqrt{(0.03^2 + 0.06^2)} = 0.07$
(4)	117	$Mt = \sqrt{(m_0^2 + m_1^2)} = \sqrt{(0.03^2 + 0.06^2)} = 0.07$
(4)	118	$Mt = \sqrt{(m_0^2 + m_1^2)} = \sqrt{(0.03^2 + 0.06^2)} = 0.07$
(4)	115	$Mt = \sqrt{(m_0^2 + m_1^2)} = \sqrt{(0.03^2 + 0.06^2)} = 0.07$
(5)	119	$Mt = \sqrt{(m_0^2 + m_1^2)} = \sqrt{(0.03^2 + 0.06^2)} = 0.07$
(5)	120	$Mt = \sqrt{(m_0^2 + m_1^2)} = \sqrt{(0.03^2 + 0.06^2)} = 0.07$
(5)	121	$Mt = \sqrt{(m_0^2 + m_1^2)} = \sqrt{(0.03^2 + 0.06^2)} = 0.07$
(5)	122	$Mt = \sqrt{(m_0^2 + m_1^2)} = \sqrt{(0.03^2 + 0.06^2)} = 0.07$
(5)	119	$Mt = \sqrt{(m_0^2 + m_1^2)} = \sqrt{(0.03^2 + 0.06^2)} = 0.07$
(6)	123	$Mt = \sqrt{(m_0^2 + m_1^2)} = \sqrt{(0.03^2 + 0.06^2)} = 0.07$
(6)	124	$Mt = \sqrt{(m_0^2 + m_1^2)} = \sqrt{(0.03^2 + 0.06^2)} = 0.07$
(6)	125	$Mt = \sqrt{(m_0^2 + m_1^2)} = \sqrt{(0.03^2 + 0.06^2)} = 0.07$
(6)	126	$Mt = \sqrt{(m_0^2 + m_1^2)} = \sqrt{(0.03^2 + 0.06^2)} = 0.07$
(6)	123	$Mt = \sqrt{(m_0^2 + m_1^2)} = \sqrt{(0.03^2 + 0.06^2)} = 0.07$
(7)	127	$Mt = \sqrt{(m_0^2 + m_1^2)} = \sqrt{(0.03^2 + 0.06^2)} = 0.07$
(7)	128	$Mt = \sqrt{(m_0^2 + m_1^2)} = \sqrt{(0.03^2 + 0.06^2)} = 0.07$
(7)	129	$Mt = \sqrt{(m_0^2 + m_1^2)} = \sqrt{(0.03^2 + 0.06^2)} = 0.07$
(7)	130	$Mt = \sqrt{(m_0^2 + m_1^2)} = \sqrt{(0.03^2 + 0.06^2)} = 0.07$
(7)	127	$Mt = \sqrt{(m_0^2 + m_1^2)} = \sqrt{(0.03^2 + 0.06^2)} = 0.07$
(8)	131	$Mt = \sqrt{(m_0^2 + m_1^2)} = \sqrt{(0.03^2 + 0.06^2)} = 0.07$
(8)	132	$Mt = \sqrt{(m_0^2 + m_1^2)} = \sqrt{(0.03^2 + 0.06^2)} = 0.07$
(8)	133	$Mt = \sqrt{(m_0^2 + m_1^2)} = \sqrt{(0.03^2 + 0.06^2)} = 0.07$

Сведения о выполненных измерениях и расчетах

2. Точность определения координат характерных точек контура объекта недвижимости

Номер контура	Номера характерных точек контура	Формулы, примененные для расчета средней квадратической погрешности определения координат характерных точек контура (Mt), м
1	2	3
(8)	134	$Mt = \sqrt{(m_0^2 + m_1^2)} = \sqrt{(0.03^2 + 0.06^2)} = 0.07$
(8)	131	$Mt = \sqrt{(m_0^2 + m_1^2)} = \sqrt{(0.03^2 + 0.06^2)} = 0.07$
(9)	135	$Mt = \sqrt{(m_0^2 + m_1^2)} = \sqrt{(0.03^2 + 0.06^2)} = 0.07$
(9)	136	$Mt = \sqrt{(m_0^2 + m_1^2)} = \sqrt{(0.03^2 + 0.06^2)} = 0.07$
(9)	137	$Mt = \sqrt{(m_0^2 + m_1^2)} = \sqrt{(0.03^2 + 0.06^2)} = 0.07$
(9)	138	$Mt = \sqrt{(m_0^2 + m_1^2)} = \sqrt{(0.03^2 + 0.06^2)} = 0.07$
(9)	135	$Mt = \sqrt{(m_0^2 + m_1^2)} = \sqrt{(0.03^2 + 0.06^2)} = 0.07$
(10)	139	$Mt = \sqrt{(m_0^2 + m_1^2)} = \sqrt{(0.03^2 + 0.06^2)} = 0.07$
(10)	140	$Mt = \sqrt{(m_0^2 + m_1^2)} = \sqrt{(0.03^2 + 0.06^2)} = 0.07$
(10)	141	$Mt = \sqrt{(m_0^2 + m_1^2)} = \sqrt{(0.03^2 + 0.06^2)} = 0.07$
(10)	142	$Mt = \sqrt{(m_0^2 + m_1^2)} = \sqrt{(0.03^2 + 0.06^2)} = 0.07$
(10)	139	$Mt = \sqrt{(m_0^2 + m_1^2)} = \sqrt{(0.03^2 + 0.06^2)} = 0.07$
(11)	143	$Mt = \sqrt{(m_0^2 + m_1^2)} = \sqrt{(0.03^2 + 0.06^2)} = 0.07$
(11)	144	$Mt = \sqrt{(m_0^2 + m_1^2)} = \sqrt{(0.03^2 + 0.06^2)} = 0.07$
(11)	145	$Mt = \sqrt{(m_0^2 + m_1^2)} = \sqrt{(0.03^2 + 0.06^2)} = 0.07$
(11)	146	$Mt = \sqrt{(m_0^2 + m_1^2)} = \sqrt{(0.03^2 + 0.06^2)} = 0.07$
(11)	143	$Mt = \sqrt{(m_0^2 + m_1^2)} = \sqrt{(0.03^2 + 0.06^2)} = 0.07$
(12)	147	$Mt = \sqrt{(m_0^2 + m_1^2)} = \sqrt{(0.03^2 + 0.06^2)} = 0.07$
(12)	148	$Mt = \sqrt{(m_0^2 + m_1^2)} = \sqrt{(0.03^2 + 0.06^2)} = 0.07$
(12)	149	$Mt = \sqrt{(m_0^2 + m_1^2)} = \sqrt{(0.03^2 + 0.06^2)} = 0.07$
(12)	150	$Mt = \sqrt{(m_0^2 + m_1^2)} = \sqrt{(0.03^2 + 0.06^2)} = 0.07$
(12)	147	$Mt = \sqrt{(m_0^2 + m_1^2)} = \sqrt{(0.03^2 + 0.06^2)} = 0.07$
(13)	151	$Mt = \sqrt{(m_0^2 + m_1^2)} = \sqrt{(0.03^2 + 0.06^2)} = 0.07$
(13)	152	$Mt = \sqrt{(m_0^2 + m_1^2)} = \sqrt{(0.03^2 + 0.06^2)} = 0.07$
(13)	153	$Mt = \sqrt{(m_0^2 + m_1^2)} = \sqrt{(0.03^2 + 0.06^2)} = 0.07$
(13)	154	$Mt = \sqrt{(m_0^2 + m_1^2)} = \sqrt{(0.03^2 + 0.06^2)} = 0.07$
(13)	151	$Mt = \sqrt{(m_0^2 + m_1^2)} = \sqrt{(0.03^2 + 0.06^2)} = 0.07$
(14)	155	$Mt = \sqrt{(m_0^2 + m_1^2)} = \sqrt{(0.03^2 + 0.06^2)} = 0.07$
(14)	156	$Mt = \sqrt{(m_0^2 + m_1^2)} = \sqrt{(0.03^2 + 0.06^2)} = 0.07$
(14)	157	$Mt = \sqrt{(m_0^2 + m_1^2)} = \sqrt{(0.03^2 + 0.06^2)} = 0.07$
(14)	158	$Mt = \sqrt{(m_0^2 + m_1^2)} = \sqrt{(0.03^2 + 0.06^2)} = 0.07$
(14)	155	$Mt = \sqrt{(m_0^2 + m_1^2)} = \sqrt{(0.03^2 + 0.06^2)} = 0.07$
(15)	159	$Mt = \sqrt{(m_0^2 + m_1^2)} = \sqrt{(0.03^2 + 0.06^2)} = 0.07$
(15)	160	$Mt = \sqrt{(m_0^2 + m_1^2)} = \sqrt{(0.03^2 + 0.06^2)} = 0.07$
(15)	161	$Mt = \sqrt{(m_0^2 + m_1^2)} = \sqrt{(0.03^2 + 0.06^2)} = 0.07$

Сведения о выполненных измерениях и расчетах

2. Точность определения координат характерных точек контура объекта недвижимости

Номер контура	Номера характерных точек контура	Формулы, примененные для расчета средней квадратической погрешности определения координат характерных точек контура (Mt), м
1	2	3
(15)	162	$Mt = \sqrt{(m_0^2 + m_1^2)} = \sqrt{(0.03^2 + 0.06^2)} = 0.07$
(15)	159	$Mt = \sqrt{(m_0^2 + m_1^2)} = \sqrt{(0.03^2 + 0.06^2)} = 0.07$
(16)	163	$Mt = \sqrt{(m_0^2 + m_1^2)} = \sqrt{(0.03^2 + 0.06^2)} = 0.07$
(16)	164	$Mt = \sqrt{(m_0^2 + m_1^2)} = \sqrt{(0.03^2 + 0.06^2)} = 0.07$
(16)	165	$Mt = \sqrt{(m_0^2 + m_1^2)} = \sqrt{(0.03^2 + 0.06^2)} = 0.07$
(16)	166	$Mt = \sqrt{(m_0^2 + m_1^2)} = \sqrt{(0.03^2 + 0.06^2)} = 0.07$
(16)	163	$Mt = \sqrt{(m_0^2 + m_1^2)} = \sqrt{(0.03^2 + 0.06^2)} = 0.07$
(17)	167	$Mt = \sqrt{(m_0^2 + m_1^2)} = \sqrt{(0.03^2 + 0.06^2)} = 0.07$
(17)	168	$Mt = \sqrt{(m_0^2 + m_1^2)} = \sqrt{(0.03^2 + 0.06^2)} = 0.07$
(17)	169	$Mt = \sqrt{(m_0^2 + m_1^2)} = \sqrt{(0.03^2 + 0.06^2)} = 0.07$
(17)	170	$Mt = \sqrt{(m_0^2 + m_1^2)} = \sqrt{(0.03^2 + 0.06^2)} = 0.07$
(17)	167	$Mt = \sqrt{(m_0^2 + m_1^2)} = \sqrt{(0.03^2 + 0.06^2)} = 0.07$
(18)	171	$Mt = \sqrt{(m_0^2 + m_1^2)} = \sqrt{(0.03^2 + 0.06^2)} = 0.07$
(18)	172	$Mt = \sqrt{(m_0^2 + m_1^2)} = \sqrt{(0.03^2 + 0.06^2)} = 0.07$
(18)	173	$Mt = \sqrt{(m_0^2 + m_1^2)} = \sqrt{(0.03^2 + 0.06^2)} = 0.07$
(18)	174	$Mt = \sqrt{(m_0^2 + m_1^2)} = \sqrt{(0.03^2 + 0.06^2)} = 0.07$
(18)	171	$Mt = \sqrt{(m_0^2 + m_1^2)} = \sqrt{(0.03^2 + 0.06^2)} = 0.07$
(18)	175	$Mt = \sqrt{(m_0^2 + m_1^2)} = \sqrt{(0.03^2 + 0.06^2)} = 0.07$
(18)	176	$Mt = \sqrt{(m_0^2 + m_1^2)} = \sqrt{(0.03^2 + 0.06^2)} = 0.07$
(18)	177	$Mt = \sqrt{(m_0^2 + m_1^2)} = \sqrt{(0.03^2 + 0.06^2)} = 0.07$
(18)	178	$Mt = \sqrt{(m_0^2 + m_1^2)} = \sqrt{(0.03^2 + 0.06^2)} = 0.07$
(18)	175	$Mt = \sqrt{(m_0^2 + m_1^2)} = \sqrt{(0.03^2 + 0.06^2)} = 0.07$
(19)	179	$Mt = \sqrt{(m_0^2 + m_1^2)} = \sqrt{(0.03^2 + 0.06^2)} = 0.07$
(19)	180	$Mt = \sqrt{(m_0^2 + m_1^2)} = \sqrt{(0.03^2 + 0.06^2)} = 0.07$
(19)	181	$Mt = \sqrt{(m_0^2 + m_1^2)} = \sqrt{(0.03^2 + 0.06^2)} = 0.07$
(19)	182	$Mt = \sqrt{(m_0^2 + m_1^2)} = \sqrt{(0.03^2 + 0.06^2)} = 0.07$
(19)	183	$Mt = \sqrt{(m_0^2 + m_1^2)} = \sqrt{(0.03^2 + 0.06^2)} = 0.07$
(19)	184	$Mt = \sqrt{(m_0^2 + m_1^2)} = \sqrt{(0.03^2 + 0.06^2)} = 0.07$
(19)	185	$Mt = \sqrt{(m_0^2 + m_1^2)} = \sqrt{(0.03^2 + 0.06^2)} = 0.07$
(19)	179	$Mt = \sqrt{(m_0^2 + m_1^2)} = \sqrt{(0.03^2 + 0.06^2)} = 0.07$

Сведения о выполненных измерениях и расчетах

3. Точность определения координат характерных точек контура части (частей) объекта недвижимости

Номер контура	Номера характерных точек контура	Учетный номер или обозначение части	Формулы, примененные для расчета средней квадратической погрешности определения координат характерных точек контура (Mt), м
1	2	3	4
-	-	-	-

Описание местоположения объекта недвижимости

1. Описание местоположения здания, сооружения, объекта незавершенного строительства на земельном участке

1.1. Сведения о характерных точках контура объекта недвижимости

Зона № 1

Номер контура	Номера характерных точек контура	Координаты, м		R, м	Средняя квадратическая погрешность определения координат характерных точек контура (Mt), м	Тип контура	Глубина, высота, м	
		X	Y				H ₁	H ₂
1	2	3	4	5	6	7	8	9
	(1) Внешний контур							
(1)	1	94843.05	106935.54	-	0.07	Наземный	-	-
(1)	2	94865.64	106942.21	-	0.07	Наземный	-	-
(1)	3	94864.60	106945.70	-	0.07	Наземный	-	-
(1)	4	94863.26	106945.31	-	0.07	Наземный	-	-
(1)	5	94862.45	106948.07	-	0.07	Наземный	-	-
(1)	6	94863.78	106948.47	-	0.07	Наземный	-	-
(1)	7	94861.78	106955.18	-	0.07	Наземный	-	-
(1)	8	94860.45	106954.79	-	0.07	Наземный	-	-
(1)	9	94859.63	106957.55	-	0.07	Наземный	-	-
(1)	10	94860.96	106957.94	-	0.07	Наземный	-	-
(1)	11	94858.96	106964.67	-	0.07	Наземный	-	-
(1)	12	94857.63	106964.27	-	0.07	Наземный	-	-
(1)	13	94856.77	106967.17	-	0.07	Наземный	-	-
(1)	14	94858.10	106967.57	-	0.07	Наземный	-	-
(1)	15	94856.13	106974.21	-	0.07	Наземный	-	-
(1)	16	94854.80	106973.81	-	0.07	Наземный	-	-
(1)	17	94853.94	106976.66	-	0.07	Наземный	-	-
(1)	18	94855.28	106977.07	-	0.07	Наземный	-	-
(1)	19	94853.30	106983.72	-	0.07	Наземный	-	-
(1)	20	94851.96	106983.33	-	0.07	Наземный	-	-
(1)	21	94851.15	106986.10	-	0.07	Наземный	-	-
(1)	22	94852.48	106986.49	-	0.07	Наземный	-	-
(1)	23	94850.48	106993.23	-	0.07	Наземный	-	-
(1)	24	94849.16	106992.83	-	0.07	Наземный	-	-
(1)	25	94848.34	106995.55	-	0.07	Наземный	-	-

Описание местоположения объекта недвижимости

1. Описание местоположения здания, сооружения, объекта незавершенного строительства на земельном участке

1.1. Сведения о характерных точках контура объекта недвижимости

(1)	26	94849.67	106995.96	-	0.07	Наземный	-	-
(1)	27	94848.13	107001.15	-	0.07	Наземный	-	-
(1)	28	94846.13	107002.36	-	0.07	Наземный	-	-
(1)	29	94837.62	107000.62	-	0.07	Наземный	-	-
(1)	30	94837.89	106999.26	-	0.07	Наземный	-	-
(1)	31	94835.12	106998.70	-	0.07	Наземный	-	-
(1)	32	94834.85	107000.06	-	0.07	Наземный	-	-
(1)	33	94828.00	106998.66	-	0.07	Наземный	-	-
(1)	34	94828.28	106997.28	-	0.07	Наземный	-	-
(1)	35	94825.42	106996.70	-	0.07	Наземный	-	-
(1)	36	94825.14	106998.07	-	0.07	Наземный	-	-
(1)	37	94818.13	106996.64	-	0.07	Наземный	-	-
(1)	38	94818.42	106995.27	-	0.07	Наземный	-	-
(1)	39	94815.67	106994.70	-	0.07	Наземный	-	-
(1)	40	94815.39	106996.08	-	0.07	Наземный	-	-
(1)	41	94802.19	106993.38	-	0.07	Наземный	-	-
(1)	42	94802.47	106992.02	-	0.07	Наземный	-	-
(1)	43	94799.51	106991.39	-	0.07	Наземный	-	-
(1)	44	94799.21	106992.78	-	0.07	Наземный	-	-
(1)	45	94792.47	106991.40	-	0.07	Наземный	-	-
(1)	46	94792.76	106990.01	-	0.07	Наземный	-	-
(1)	47	94789.88	106989.43	-	0.07	Наземный	-	-
(1)	48	94789.59	106990.81	-	0.07	Наземный	-	-
(1)	49	94777.87	106988.42	-	0.07	Наземный	-	-
(1)	50	94776.86	106986.59	-	0.07	Наземный	-	-
(1)	51	94780.04	106978.56	-	0.07	Наземный	-	-
(1)	52	94781.35	106979.08	-	0.07	Наземный	-	-
(1)	53	94782.41	106976.39	-	0.07	Наземный	-	-
(1)	54	94781.10	106975.87	-	0.07	Наземный	-	-
(1)	55	94783.65	106969.41	-	0.07	Наземный	-	-
(1)	56	94784.96	106969.93	-	0.07	Наземный	-	-
(1)	57	94786.03	106967.23	-	0.07	Наземный	-	-
(1)	58	94784.72	106966.71	-	0.07	Наземный	-	-
(1)	59	94787.30	106960.19	-	0.07	Наземный	-	-

Описание местоположения объекта недвижимости

1. Описание местоположения здания, сооружения, объекта незавершенного строительства на земельном участке

1.1. Сведения о характерных точках контура объекта недвижимости

(1)	60	94788.61	106960.71	-	0.07	Наземный	-	-
(1)	61	94789.67	106958.02	-	0.07	Наземный	-	-
(1)	62	94788.36	106957.51	-	0.07	Наземный	-	-
(1)	63	94790.94	106950.98	-	0.07	Наземный	-	-
(1)	64	94792.25	106951.50	-	0.07	Наземный	-	-
(1)	65	94793.31	106948.81	-	0.07	Наземный	-	-
(1)	66	94792.00	106948.30	-	0.07	Наземный	-	-
(1)	67	94794.57	106941.80	-	0.07	Наземный	-	-
(1)	68	94795.86	106942.31	-	0.07	Наземный	-	-
(1)	69	94796.88	106939.73	-	0.07	Наземный	-	-
(1)	70	94795.58	106939.22	-	0.07	Наземный	-	-
(1)	71	94798.23	106932.52	-	0.07	Наземный	-	-
(1)	72	94799.53	106933.04	-	0.07	Наземный	-	-
(1)	73	94800.56	106930.43	-	0.07	Наземный	-	-
(1)	74	94799.26	106929.92	-	0.07	Наземный	-	-
(1)	75	94801.86	106923.33	-	0.07	Наземный	-	-
(1)	76	94831.17	106931.91	-	0.07	Наземный	-	-
(1)	77	94827.87	106943.44	-	0.07	Наземный	-	-
(1)	78	94817.71	106940.42	-	0.07	Наземный	-	-
(1)	79	94817.88	106939.85	-	0.07	Наземный	-	-
(1)	80	94814.92	106938.97	-	0.07	Наземный	-	-
(1)	81	94814.76	106939.54	-	0.07	Наземный	-	-
(1)	82	94810.59	106938.30	-	0.07	Наземный	-	-
(1)	83	94801.06	106962.44	-	0.07	Наземный	-	-
(1)	84	94800.50	106962.22	-	0.07	Наземный	-	-
(1)	85	94799.73	106964.16	-	0.07	Наземный	-	-
(1)	86	94800.29	106964.38	-	0.07	Наземный	-	-
(1)	87	94795.47	106976.58	-	0.07	Наземный	-	-
(1)	88	94799.16	106977.33	-	0.07	Наземный	-	-
(1)	89	94799.07	106977.78	-	0.07	Наземный	-	-
(1)	90	94801.22	106978.22	-	0.07	Наземный	-	-
(1)	91	94801.31	106977.77	-	0.07	Наземный	-	-
(1)	92	94831.92	106984.03	-	0.07	Наземный	-	-
(1)	93	94831.79	106984.71	-	0.07	Наземный	-	-

Описание местоположения объекта недвижимости

1. Описание местоположения здания, сооружения, объекта незавершенного строительства на земельном участке

1.1. Сведения о характерных точках контура объекта недвижимости

(1)	94	94834.31	106985.22	-	0.07	Наземный	-	-
(1)	95	94834.45	106984.55	-	0.07	Наземный	-	-
(1)	96	94838.60	106985.39	-	0.07	Наземный	-	-
(1)	97	94845.03	106963.70	-	0.07	Наземный	-	-
(1)	98	94845.66	106963.88	-	0.07	Наземный	-	-
(1)	99	94846.49	106961.10	-	0.07	Наземный	-	-
(1)	100	94845.86	106960.91	-	0.07	Наземный	-	-
(1)	101	94849.17	106949.77	-	0.07	Наземный	-	-
(1)	102	94846.21	106948.89	-	0.07	Наземный	-	-
(1)	103	94846.33	106948.48	-	0.07	Наземный	-	-
(1)	104	94844.81	106948.03	-	0.07	Наземный	-	-
(1)	105	94844.68	106948.44	-	0.07	Наземный	-	-
(1)	106	94839.67	106946.95	-	0.07	Наземный	-	-
(1)	1	94843.05	106935.54	-	0.07	Наземный	-	-
	(2) Внешний контур							
(2)	107	94863.94	106938.33	-	0.07	Наземный	-	-
(2)	108	94865.58	106938.81	-	0.07	Наземный	-	-
(2)	109	94865.41	106939.40	-	0.07	Наземный	-	-
(2)	110	94863.77	106938.91	-	0.07	Наземный	-	-
(2)	107	94863.94	106938.33	-	0.07	Наземный	-	-
	(3) Внешний контур							
(3)	111	94860.78	106937.39	-	0.07	Наземный	-	-
(3)	112	94862.42	106937.88	-	0.07	Наземный	-	-
(3)	113	94862.24	106938.46	-	0.07	Наземный	-	-
(3)	114	94860.60	106937.98	-	0.07	Наземный	-	-
(3)	111	94860.78	106937.39	-	0.07	Наземный	-	-
	(4) Внешний контур							
(4)	115	94857.22	106936.34	-	0.07	Наземный	-	-
(4)	116	94858.86	106936.82	-	0.07	Наземный	-	-
(4)	117	94858.69	106937.41	-	0.07	Наземный	-	-
(4)	118	94857.05	106936.92	-	0.07	Наземный	-	-
(4)	115	94857.22	106936.34	-	0.07	Наземный	-	-

Описание местоположения объекта недвижимости

1. Описание местоположения здания, сооружения, объекта незавершенного строительства на земельном участке

1.1. Сведения о характерных точках контура объекта недвижимости

	(5) Внешний контур							
(5)	119	94854.06	106935.40	-	0.07	Наземный	-	-
(5)	120	94855.70	106935.89	-	0.07	Наземный	-	-
(5)	121	94855.52	106936.47	-	0.07	Наземный	-	-
(5)	122	94853.88	106935.99	-	0.07	Наземный	-	-
(5)	119	94854.06	106935.40	-	0.07	Наземный	-	-
	(6) Внешний контур							
(6)	123	94850.89	106934.47	-	0.07	Наземный	-	-
(6)	124	94852.53	106934.95	-	0.07	Наземный	-	-
(6)	125	94852.36	106935.54	-	0.07	Наземный	-	-
(6)	126	94850.72	106935.05	-	0.07	Наземный	-	-
(6)	123	94850.89	106934.47	-	0.07	Наземный	-	-
	(7) Внешний контур							
(7)	127	94847.73	106933.53	-	0.07	Наземный	-	-
(7)	128	94849.37	106934.01	-	0.07	Наземный	-	-
(7)	129	94849.19	106934.60	-	0.07	Наземный	-	-
(7)	130	94847.55	106934.11	-	0.07	Наземный	-	-
(7)	127	94847.73	106933.53	-	0.07	Наземный	-	-
	(8) Внешний контур							
(8)	131	94844.56	106932.59	-	0.07	Наземный	-	-
(8)	132	94846.20	106933.08	-	0.07	Наземный	-	-
(8)	133	94846.03	106933.66	-	0.07	Наземный	-	-
(8)	134	94844.39	106933.18	-	0.07	Наземный	-	-
(8)	131	94844.56	106932.59	-	0.07	Наземный	-	-
	(9) Внешний контур							
(9)	135	94829.46	106928.12	-	0.07	Наземный	-	-
(9)	136	94831.10	106928.61	-	0.07	Наземный	-	-
(9)	137	94830.93	106929.19	-	0.07	Наземный	-	-
(9)	138	94829.29	106928.71	-	0.07	Наземный	-	-
(9)	135	94829.46	106928.12	-	0.07	Наземный	-	-

Описание местоположения объекта недвижимости

1. Описание местоположения здания, сооружения, объекта незавершенного строительства на земельном участке

1.1. Сведения о характерных точках контура объекта недвижимости

	(10) Внешний контур							
(10)	139	94826.30	106927.19	-	0.07	Наземный	-	-
(10)	140	94827.94	106927.67	-	0.07	Наземный	-	-
(10)	141	94827.77	106928.26	-	0.07	Наземный	-	-
(10)	142	94826.13	106927.77	-	0.07	Наземный	-	-
(10)	139	94826.30	106927.19	-	0.07	Наземный	-	-
	(11) Внешний контур							
(11)	143	94822.74	106926.13	-	0.07	Наземный	-	-
(11)	144	94824.38	106926.62	-	0.07	Наземный	-	-
(11)	145	94824.21	106927.21	-	0.07	Наземный	-	-
(11)	146	94822.57	106926.72	-	0.07	Наземный	-	-
(11)	143	94822.74	106926.13	-	0.07	Наземный	-	-
	(12) Внешний контур							
(12)	147	94819.58	106925.20	-	0.07	Наземный	-	-
(12)	148	94821.22	106925.68	-	0.07	Наземный	-	-
(12)	149	94821.05	106926.27	-	0.07	Наземный	-	-
(12)	150	94819.41	106925.78	-	0.07	Наземный	-	-
(12)	147	94819.58	106925.20	-	0.07	Наземный	-	-
	(13) Внешний контур							
(13)	151	94816.42	106924.26	-	0.07	Наземный	-	-
(13)	152	94818.05	106924.75	-	0.07	Наземный	-	-
(13)	153	94817.88	106925.33	-	0.07	Наземный	-	-
(13)	154	94816.24	106924.85	-	0.07	Наземный	-	-
(13)	151	94816.42	106924.26	-	0.07	Наземный	-	-
	(14) Внешний контур							
(14)	155	94813.25	106923.33	-	0.07	Наземный	-	-
(14)	156	94814.89	106923.81	-	0.07	Наземный	-	-
(14)	157	94814.72	106924.40	-	0.07	Наземный	-	-
(14)	158	94813.08	106923.91	-	0.07	Наземный	-	-
(14)	155	94813.25	106923.33	-	0.07	Наземный	-	-

Описание местоположения объекта недвижимости

1. Описание местоположения здания, сооружения, объекта незавершенного строительства на земельном участке

1.1. Сведения о характерных точках контура объекта недвижимости

	(15) Внешний контур							
(15)	159	94810.09	106922.39	-	0.07	Наземный	-	-
(15)	160	94811.73	106922.87	-	0.07	Наземный	-	-
(15)	161	94811.55	106923.46	-	0.07	Наземный	-	-
(15)	162	94809.91	106922.97	-	0.07	Наземный	-	-
(15)	159	94810.09	106922.39	-	0.07	Наземный	-	-
	(16) Внешний контур							
(16)	163	94806.92	106921.45	-	0.07	Наземный	-	-
(16)	164	94808.56	106921.94	-	0.07	Наземный	-	-
(16)	165	94808.39	106922.52	-	0.07	Наземный	-	-
(16)	166	94806.75	106922.04	-	0.07	Наземный	-	-
(16)	163	94806.92	106921.45	-	0.07	Наземный	-	-
	(17) Внешний контур							
(17)	167	94803.76	106920.52	-	0.07	Наземный	-	-
(17)	168	94805.40	106921.00	-	0.07	Наземный	-	-
(17)	169	94805.22	106921.59	-	0.07	Наземный	-	-
(17)	170	94803.58	106921.10	-	0.07	Наземный	-	-
(17)	167	94803.76	106920.52	-	0.07	Наземный	-	-
	(18) Внешний контур							
(18)	171	94866.68	106939.03	-	0.07	Надземный	-	-
(18)	172	94847.73	107002.69	-	0.07	Надземный	-	-
(18)	173	94776.16	106988.08	-	0.07	Надземный	-	-
(18)	174	94803.09	106920.15	-	0.07	Надземный	-	-
(18)	171	94866.68	106939.03	-	0.07	Надземный	-	-
	(18) Внутренний контур							
(18)	175	94849.17	106949.77	-	0.07	Надземный	-	-
(18)	176	94838.60	106985.39	-	0.07	Надземный	-	-
(18)	177	94795.47	106976.58	-	0.07	Надземный	-	-
(18)	178	94810.59	106938.30	-	0.07	Надземный	-	-
(18)	175	94849.17	106949.77	-	0.07	Надземный	-	-

Описание местоположения объекта недвижимости

1. Описание местоположения здания, сооружения, объекта незавершенного строительства на земельном участке

1.1. Сведения о характерных точках контура объекта недвижимости

	(19) Внешний контур							
(19)	179	94870.17	106936.82	-	0.07	Подземный	-	-
(19)	180	94850.48	107003.26	-	0.07	Подземный	-	-
(19)	181	94777.78	106988.41	-	0.07	Подземный	-	-
(19)	182	94776.76	106986.54	-	0.07	Подземный	-	-
(19)	183	94803.09	106920.15	-	0.07	Подземный	-	-
(19)	184	94821.93	106925.75	-	0.07	Подземный	-	-
(19)	185	94822.81	106922.78	-	0.07	Подземный	-	-
(19)	179	94870.17	106936.82	-	0.07	Подземный	-	-

1.2. Сведения о предельных глубине и высоте конструктивных элементов объекта недвижимости

Предельная глубина конструктивных элементов объекта недвижимости, м	-
Предельная высота конструктивных элементов объекта недвижимости, м	-

1.3. Сведения о характерных точках пересечения контура объекта недвижимости с контуром (контурами) иных зданий, сооружений, объектов незавершенного строительства

Зона №

Номер контура	Номера характерных точек контура	Координаты, м		Средняя квадратическая погрешность определения координат характерных точек контура (Mt), м	Тип контура	Глубина, высота, м		Кадастровый номер
		X	Y			H ₁	H ₂	
1	2	3	4	5	6	7	8	9
-	-	-	-	-	-	-	-	-

2. Описание местоположения машино-места

Обозначение машино-места (номер) 1-ММ

2.1. Сведения о расстояниях

2.1.1. Сведения о расстояниях от специальных меток до характерных точек границ машино-места

№ п/п специальной метки	№ п/п характерной точки границы машино-места	Расстояние, м
1	2	3
VI	1	4.83
VI	2	7.32
VI	3	9.35
VI	4	8.76

Описание местоположения объекта недвижимости

№ п/п специальной метки	№ п/п характерной точки границы машино-места	Расстояние, м
1	2	3
VI	5	25.21
VI	6	11.85
VI	7	7.10
VI	8	7.56
V	1	14.56
V	2	15.56
III	3	38.96
V	4	20.13
III	5	43.98
V	6	24.68
V	7	19.47
V	8	19.64

2.1.2. Сведения о расстояниях между характерными точками границ машино-места

№ п/п характерной точки границы машино-места	№ п/п характерной точки границы машино-места	Расстояние, м
1	2	3
1	2	2.50
2	3	5.30
3	4	0.77
4	5	5.30
5	6	2.50
6	7	5.30
7	8	0.77
8	1	5.30

2.2. Сведения о координатах специальных меток

№ п/п специальной метки	Координаты, м		Средняя квадратическая погрешность определения координат (Mt), м
	X	Y	
1	2	3	4
-	-	-	-

2.3. Сведения о характерных точках границ помещения, в котором расположено машино-место

Номера характерных точек границ помещения	Координаты, м		Средняя квадратическая погрешность определения координат характерных точек (Mt), м
	X	Y	
1	2	3	4
-	-	-	-

Описание местоположения объекта недвижимости

2. Описание местоположения машино-места

Обозначение машино-места (номер) 2-ММ

2.1. Сведения о расстояниях

2.1.1. Сведения о расстояниях от специальных меток до характерных точек границ машино-места

№ п/п специальной метки	№ п/п характерной точки границы машино-места	Расстояние, м
1	2	3
V	1	19.08
V	2	19.37
V	3	24.60
V	4	24.37
VI	1	5.94
VI	2	6.83
VI	3	11.69
VI	4	11.20

2.1.2. Сведения о расстояниях между характерными точками границ машино-места

№ п/п характерной точки границы машино-места	№ п/п характерной точки границы машино-места	Расстояние, м
1	2	3
1	2	2.50
2	3	5.30
3	4	2.50
4	1	5.30

2.2. Сведения о координатах специальных меток

№ п/п специальной метки	Координаты, м		Средняя квадратическая погрешность определения координат (Mt), м
	X	Y	
1	2	3	4
-	-	-	-

2.3. Сведения о характерных точках границ помещения, в котором расположено машино-место

Номера характерных точек границ помещения	Координаты, м		Средняя квадратическая погрешность определения координат характерных точек (Mt), м
	X	Y	
1	2	3	4
-	-	-	-

Описание местоположения объекта недвижимости

2. Описание местоположения машино-места

Обозначение машино-места (номер) 3-ММ

2.1. Сведения о расстояниях

2.1.1. Сведения о расстояниях от специальных меток до характерных точек границ машино-места

№ п/п специальной метки	№ п/п характерной точки границы машино-места	Расстояние, м
1	2	3
XXI	1	23.94
VI	2	5.94
VI	3	11.20
XXI	4	26.27
XXIV	1	32.07
V	2	19.08
V	3	24.37
IV	4	31.83

2.1.2. Сведения о расстояниях между характерными точками границ машино-места

№ п/п характерной точки границы машино-места	№ п/п характерной точки границы машино-места	Расстояние, м
1	2	3
1	2	2.50
2	3	5.30
3	4	2.50
4	1	5.30

2.2. Сведения о координатах специальных меток

№ п/п специальной метки	Координаты, м		Средняя квадратическая погрешность определения координат (Mt), м
	X	Y	
1	2	3	4
-	-	-	-

2.3. Сведения о характерных точках границ помещения, в котором расположено машино-место

Номера характерных точек границ помещения	Координаты, м		Средняя квадратическая погрешность определения координат характерных точек (Mt), м
	X	Y	
1	2	3	4
-	-	-	-

Описание местоположения объекта недвижимости

2. Описание местоположения машино-места

Обозначение машино-места (номер) 4-ММ

2.1. Сведения о расстояниях

2.1.1. Сведения о расстояниях от специальных меток до характерных точек границ машино-места

№ п/п специальной метки	№ п/п характерной точки границы машино-места	Расстояние, м
1	2	3
XXI	1	21.27
XXI	2	23.57
XXI	3	26.03
XXIII	4	39.73
XXV	1	6.09
XXV	2	7.06
XXVI	3	11.87
XXV	4	11.33

2.1.2. Сведения о расстояниях между характерными точками границ машино-места

№ п/п характерной точки границы машино-места	№ п/п характерной точки границы машино-места	Расстояние, м
1	2	3
1	2	2.50
2	3	5.30
3	4	2.50
4	1	5.30

2.2. Сведения о координатах специальных меток

№ п/п специальной метки	Координаты, м		Средняя квадратическая погрешность определения координат (Mt), м
	X	Y	
1	2	3	4
-	-	-	-

2.3. Сведения о характерных точках границ помещения, в котором расположено машино-место

Номера характерных точек границ помещения	Координаты, м		Средняя квадратическая погрешность определения координат характерных точек (Mt), м
	X	Y	
1	2	3	4
-	-	-	-

Описание местоположения объекта недвижимости

2. Описание местоположения машино-места

Обозначение машино-места (номер) 6-ММ

2.1. Сведения о расстояниях

2.1.1. Сведения о расстояниях от специальных меток до характерных точек границ машино-места

№ п/п специальной метки	№ п/п характерной точки границы машино-места	Расстояние, м
1	2	3
V	1	8.86
V	2	10.43
V	3	14.69
V	4	13.62
VI	1	7.49
VI	2	9.29
VI	3	7.31
VI	4	4.82

2.1.2. Сведения о расстояниях между характерными точками границ машино-места

№ п/п характерной точки границы машино-места	№ п/п характерной точки границы машино-места	Расстояние, м
1	2	3
1	2	2.50
2	3	5.30
3	4	2.50
4	1	5.30

2.2. Сведения о координатах специальных меток

№ п/п специальной метки	Координаты, м		Средняя квадратическая погрешность определения координат (Mt), м
	X	Y	
1	2	3	4
-	-	-	-

2.3. Сведения о характерных точках границ помещения, в котором расположено машино-место

Номера характерных точек границ помещения	Координаты, м		Средняя квадратическая погрешность определения координат характерных точек (Mt), м
	X	Y	
1	2	3	4
-	-	-	-

Описание местоположения объекта недвижимости

2. Описание местоположения машино-места

Обозначение машино-места (номер) 7-ММ

2.1. Сведения о расстояниях

2.1.1. Сведения о расстояниях от специальных меток до характерных точек границ машино-места

№ п/п специальной метки	№ п/п характерной точки границы машино-места	Расстояние, м
1	2	3
V	1	4.87
V	2	7.34
V	3	9.54
V	4	7.80
VI	1	13.25
VI	2	14.34
VI	3	10.15
VI	4	8.53

2.1.2. Сведения о расстояниях между характерными точками границ машино-места

№ п/п характерной точки границы машино-места	№ п/п характерной точки границы машино-места	Расстояние, м
1	2	3
1	2	2.50
2	3	5.30
3	4	2.50
4	1	5.30

2.2. Сведения о координатах специальных меток

№ п/п специальной метки	Координаты, м		Средняя квадратическая погрешность определения координат (Mt), м
	X	Y	
1	2	3	4
-	-	-	-

2.3. Сведения о характерных точках границ помещения, в котором расположено машино-место

Номера характерных точек границ помещения	Координаты, м		Средняя квадратическая погрешность определения координат характерных точек (Mt), м
	X	Y	
1	2	3	4
-	-	-	-

Описание местоположения объекта недвижимости

2. Описание местоположения машино-места

Обозначение машино-места (номер) 8-ММ

2.1. Сведения о расстояниях

2.1.1. Сведения о расстояниях от специальных меток до характерных точек границ машино-места

№ п/п специальной метки	№ п/п характерной точки границы машино-места	Расстояние, м
1	2	3
V	1	7.49
V	2	9.29
V	3	7.31
V	4	4.82
VI	1	19.55
III	2	15.87
VI	3	15.48
VI	4	14.47

2.1.2. Сведения о расстояниях между характерными точками границ машино-места

№ п/п характерной точки границы машино-места	№ п/п характерной точки границы машино-места	Расстояние, м
1	2	3
1	2	2.50
2	3	5.30
3	4	2.50
4	1	5.30

2.2. Сведения о координатах специальных меток

№ п/п специальной метки	Координаты, м		Средняя квадратическая погрешность определения координат (Mt), м
	X	Y	
1	2	3	4
-	-	-	-

2.3. Сведения о характерных точках границ помещения, в котором расположено машино-место

Номера характерных точек границ помещения	Координаты, м		Средняя квадратическая погрешность определения координат характерных точек (Mt), м
	X	Y	
1	2	3	4
-	-	-	-

Описание местоположения объекта недвижимости

2. Описание местоположения машино-места

Обозначение машино-места (номер) 9-ММ

2.1. Сведения о расстояниях

2.1.1. Сведения о расстояниях от специальных меток до характерных точек границ машино-места

№ п/п специальной метки	№ п/п характерной точки границы машино-места	Расстояние, м
1	2	3
I	1	7.42
I	2	6.98
I	3	12.28
I	4	12.53
IV	1	5.80
IV	2	6.24
IV	3	2.38
IV	4	0.52

2.1.2. Сведения о расстояниях между характерными точками границ машино-места

№ п/п характерной точки границы машино-места	№ п/п характерной точки границы машино-места	Расстояние, м
1	2	3
1	2	2.50
2	3	5.30
3	4	2.50
4	1	5.30

2.2. Сведения о координатах специальных меток

№ п/п специальной метки	Координаты, м		Средняя квадратическая погрешность определения координат (Mt), м
	X	Y	
1	2	3	4
-	-	-	-

2.3. Сведения о характерных точках границ помещения, в котором расположено машино-место

Номера характерных точек границ помещения	Координаты, м		Средняя квадратическая погрешность определения координат характерных точек (Mt), м
	X	Y	
1	2	3	4
-	-	-	-

Описание местоположения объекта недвижимости

2. Описание местоположения машино-места

Обозначение машино-места (номер) 10-ММ

2.1. Сведения о расстояниях

2.1.1. Сведения о расстояниях от специальных меток до характерных точек границ машино-места

№ п/п специальной метки	№ п/п характерной точки границы машино-места	Расстояние, м
1	2	3
I	1	2.62
I	2	0.78
I	3	6.08
I	4	6.58
IV	1	11.99
IV	2	12.22
IV	3	7.09
IV	4	6.70

2.1.2. Сведения о расстояниях между характерными точками границ машино-места

№ п/п характерной точки границы машино-места	№ п/п характерной точки границы машино-места	Расстояние, м
1	2	3
1	2	2.50
2	3	5.30
3	4	2.50
4	1	5.30

2.2. Сведения о координатах специальных меток

№ п/п специальной метки	Координаты, м		Средняя квадратическая погрешность определения координат (Mt), м
	X	Y	
1	2	3	4
-	-	-	-

2.3. Сведения о характерных точках границ помещения, в котором расположено машино-место

Номера характерных точек границ помещения	Координаты, м		Средняя квадратическая погрешность определения координат характерных точек (Mt), м
	X	Y	
1	2	3	4
-	-	-	-

Описание местоположения объекта недвижимости

2. Описание местоположения машино-места

Обозначение машино-места (номер) 11-ММ

2.1. Сведения о расстояниях

2.1.1. Сведения о расстояниях от специальных меток до характерных точек границ машино-места

№ п/п специальной метки	№ п/п характерной точки границы машино-места	Расстояние, м
1	2	3
I	1	10.90
I	2	10.72
I	3	0.12
I	4	2.50
IV	1	23.49
IV	2	23.61
IV	3	13.10
IV	4	12.89

2.1.2. Сведения о расстояниях между характерными точками границ машино-места

№ п/п характерной точки границы машино-места	№ п/п характерной точки границы машино-места	Расстояние, м
1	2	3
1	2	2.50
2	3	10.60
3	4	2.50
4	1	10.60

2.2. Сведения о координатах специальных меток

№ п/п специальной метки	Координаты, м		Средняя квадратическая погрешность определения координат (Mt), м
	X	Y	
1	2	3	4
-	-	-	-

2.3. Сведения о характерных точках границ помещения, в котором расположено машино-место

Номера характерных точек границ помещения	Координаты, м		Средняя квадратическая погрешность определения координат характерных точек (Mt), м
	X	Y	
1	2	3	4
-	-	-	-

Описание местоположения объекта недвижимости

2. Описание местоположения машино-места

Обозначение машино-места (номер) 13-ММ

2.1. Сведения о расстояниях

2.1.1. Сведения о расстояниях от специальных меток до характерных точек границ машино-места

№ п/п специальной метки	№ п/п характерной точки границы машино-места	Расстояние, м
1	2	3
I	1	13.32
II	2	12.60
I	3	7.58
I	4	8.37
III	1	12.99
III	2	14.16
III	3	10.11
III	4	8.38

2.1.2. Сведения о расстояниях между характерными точками границ машино-места

№ п/п характерной точки границы машино-места	№ п/п характерной точки границы машино-места	Расстояние, м
1	2	3
1	2	2.50
2	3	5.30
3	4	2.50
4	1	5.30

2.2. Сведения о координатах специальных меток

№ п/п специальной метки	Координаты, м		Средняя квадратическая погрешность определения координат (Mt), м
	X	Y	
1	2	3	4
-	-	-	-

2.3. Сведения о характерных точках границ помещения, в котором расположено машино-место

Номера характерных точек границ помещения	Координаты, м		Средняя квадратическая погрешность определения координат характерных точек (Mt), м
	X	Y	
1	2	3	4
-	-	-	-

Описание местоположения объекта недвижимости

2. Описание местоположения машино-места

Обозначение машино-места (номер) 14-ММ

2.1. Сведения о расстояниях

2.1.1. Сведения о расстояниях от специальных меток до характерных точек границ машино-места

№ п/п специальной метки	№ п/п характерной точки границы машино-места	Расстояние, м
1	2	3
II	1	11.82
II	2	11.88
II	3	6.66
II	4	6.56
I	1	14.43
I	2	13.45
III	3	8.13
I	4	10.04

2.1.2. Сведения о расстояниях между характерными точками границ машино-места

№ п/п характерной точки границы машино-места	№ п/п характерной точки границы машино-места	Расстояние, м
1	2	3
1	2	2.50
2	3	5.30
3	4	2.50
4	1	5.30

2.2. Сведения о координатах специальных меток

№ п/п специальной метки	Координаты, м		Средняя квадратическая погрешность определения координат (Mt), м
	X	Y	
1	2	3	4
-	-	-	-

2.3. Сведения о характерных точках границ помещения, в котором расположено машино-место

Номера характерных точек границ помещения	Координаты, м		Средняя квадратическая погрешность определения координат характерных точек (Mt), м
	X	Y	
1	2	3	4
-	-	-	-

Описание местоположения объекта недвижимости

2. Описание местоположения машино-места

Обозначение машино-места (номер) 15-ММ

2.1. Сведения о расстояниях

2.1.1. Сведения о расстояниях от специальных меток до характерных точек границ машино-места

№ п/п специальной метки	№ п/п характерной точки границы машино-места	Расстояние, м
1	2	3
II	1	5.09
II	2	4.09
II	3	1.38
II	4	1.45
II	5	6.59
II	6	7.30
II	7	3.46
II	8	3.33
III	1	4.48
III	2	5.16
III	3	2.69
III	4	2.55
III	5	6.58
III	6	6.12
III	7	0.82
III	8	0.82

2.1.2. Сведения о расстояниях между характерными точками границ машино-места

№ п/п характерной точки границы машино-места	№ п/п характерной точки границы машино-места	Расстояние, м
1	2	3
1	2	2.50
2	3	5.30
3	4	0.14
4	5	5.30
5	6	2.50
6	7	5.30
7	8	0.14
8	1	5.30

2.2. Сведения о координатах специальных меток

№ п/п специальной метки	Координаты, м		Средняя квадратическая погрешность определения координат (Mt), м
	X	Y	
1	2	3	4
-	-	-	-

Описание местоположения объекта недвижимости

2.3. Сведения о характерных точках границ помещения, в котором расположено машино-место

Номера характерных точек границ помещения	Координаты, м		Средняя квадратическая погрешность определения координат характерных точек (Mt), м
	X	Y	
1	2	3	4
-	-	-	-

Описание местоположения объекта недвижимости

2. Описание местоположения машино-места

Обозначение машино-места (номер) 17-ММ

2.1. Сведения о расстояниях

2.1.1. Сведения о расстояниях от специальных меток до характерных точек границ машино-места

№ п/п специальной метки	№ п/п характерной точки границы машино-места	Расстояние, м
1	2	3
II	1	7.08
II	2	5.09
II	3	7.86
V	4	13.41
IV	1	18.96
IV	2	17.83
IV	3	9.14
IV	4	11.19

2.1.2. Сведения о расстояниях между характерными точками границ машино-места

№ п/п характерной точки границы машино-места	№ п/п характерной точки границы машино-места	Расстояние, м
1	2	3
1	2	2.50
2	3	10.60
3	4	2.50
4	1	10.60

2.2. Сведения о координатах специальных меток

№ п/п специальной метки	Координаты, м		Средняя квадратическая погрешность определения координат (Mt), м
	X	Y	
1	2	3	4
-	-	-	-

2.3. Сведения о характерных точках границ помещения, в котором расположено машино-место

Номера характерных точек границ помещения	Координаты, м		Средняя квадратическая погрешность определения координат характерных точек (Mt), м
	X	Y	
1	2	3	4
-	-	-	-

Описание местоположения объекта недвижимости

2. Описание местоположения машино-места

Обозначение машино-места (номер) 19-ММ

2.1. Сведения о расстояниях

2.1.1. Сведения о расстояниях от специальных меток до характерных точек границ машино-места

№ п/п специальной метки	№ п/п характерной точки границы машино-места	Расстояние, м
1	2	3
V	1	8.75
V	2	6.04
V	3	3.62
XXIII	4	11.56
XXIII	1	9.18
IV	2	6.16
IV	3	6.98
IV	4	11.89

2.1.2. Сведения о расстояниях между характерными точками границ машино-места

№ п/п характерной точки границы машино-места	№ п/п характерной точки границы машино-места	Расстояние, м
1	2	3
1	2	5.30
2	3	2.50
3	4	5.30
4	1	2.50

2.2. Сведения о координатах специальных меток

№ п/п специальной метки	Координаты, м		Средняя квадратическая погрешность определения координат (Mt), м
	X	Y	
1	2	3	4
-	-	-	-

2.3. Сведения о характерных точках границ помещения, в котором расположено машино-место

Номера характерных точек границ помещения	Координаты, м		Средняя квадратическая погрешность определения координат характерных точек (Mt), м
	X	Y	
1	2	3	4
-	-	-	-

Описание местоположения объекта недвижимости

2. Описание местоположения машино-места

Обозначение машино-места (номер) 20-ММ

2.1. Сведения о расстояниях

2.1.1. Сведения о расстояниях от специальных меток до характерных точек границ машино-места

№ п/п специальной метки	№ п/п характерной точки границы машино-места	Расстояние, м
1	2	3
V	1	6.78
V	2	2.98
V	3	0.92
V	4	6.16
XXV	1	16.45
IV	2	7.05
IV	3	8.71
IV	4	12.87

2.1.2. Сведения о расстояниях между характерными точками границ машино-места

№ п/п характерной точки границы машино-места	№ п/п характерной точки границы машино-места	Расстояние, м
1	2	3
1	2	5.30
2	3	2.50
3	4	5.30
4	1	2.50

2.2. Сведения о координатах специальных меток

№ п/п специальной метки	Координаты, м		Средняя квадратическая погрешность определения координат (Mt), м
	X	Y	
1	2	3	4
-	-	-	-

2.3. Сведения о характерных точках границ помещения, в котором расположено машино-место

Номера характерных точек границ помещения	Координаты, м		Средняя квадратическая погрешность определения координат характерных точек (Mt), м
	X	Y	
1	2	3	4
-	-	-	-

Описание местоположения объекта недвижимости

2. Описание местоположения машино-места

Обозначение машино-места (номер) 21-ММ

2.1. Сведения о расстояниях

2.1.1. Сведения о расстояниях от специальных меток до характерных точек границ машино-места

№ п/п специальной метки	№ п/п характерной точки границы машино-места	Расстояние, м
1	2	3
VI	1	12.54
V	2	0.92
V	3	6.16
VI	4	7.37
IV	1	10.47
VI	2	12.36
VI	3	7.06
IV	4	14.80

2.1.2. Сведения о расстояниях между характерными точками границ машино-места

№ п/п характерной точки границы машино-места	№ п/п характерной точки границы машино-места	Расстояние, м
1	2	3
1	2	2.50
2	3	5.30
3	4	2.50
4	1	5.30

2.2. Сведения о координатах специальных меток

№ п/п специальной метки	Координаты, м		Средняя квадратическая погрешность определения координат (Mt), м
	X	Y	
1	2	3	4
-	-	-	-

2.3. Сведения о характерных точках границ помещения, в котором расположено машино-место

Номера характерных точек границ помещения	Координаты, м		Средняя квадратическая погрешность определения координат характерных точек (Mt), м
	X	Y	
1	2	3	4
-	-	-	-

Описание местоположения объекта недвижимости

2. Описание местоположения машино-места

Обозначение машино-места (номер) 22-ММ

2.1. Сведения о расстояниях

2.1.1. Сведения о расстояниях от специальных меток до характерных точек границ машино-места

№ п/п специальной метки	№ п/п характерной точки границы машино-места	Расстояние, м
1	2	3
VI	1	6.12
VI	2	5.84
VI	3	0.77
VI	4	2.00
II	1	27.17
V	2	7.41
VI	3	12.70
IV	4	20.70

2.1.2. Сведения о расстояниях между характерными точками границ машино-места

№ п/п характерной точки границы машино-места	№ п/п характерной точки границы машино-места	Расстояние, м
1	2	3
1	2	2.50
2	3	5.30
3	4	2.50
4	1	5.30

2.2. Сведения о координатах специальных меток

№ п/п специальной метки	Координаты, м		Средняя квадратическая погрешность определения координат (Mt), м
	X	Y	
1	2	3	4
-	-	-	-

2.3. Сведения о характерных точках границ помещения, в котором расположено машино-место

Номера характерных точек границ помещения	Координаты, м		Средняя квадратическая погрешность определения координат характерных точек (Mt), м
	X	Y	
1	2	3	4
-	-	-	-

Описание местоположения объекта недвижимости

2. Описание местоположения машино-места

Обозначение машино-места (номер) 23-ММ

2.1. Сведения о расстояниях

2.1.1. Сведения о расстояниях от специальных меток до характерных точек границ машино-места

№ п/п специальной метки	№ п/п характерной точки границы машино-места	Расстояние, м
1	2	3
XXIII	1	24.64
XXIII	2	24.45
XXIII	3	26.95
XXII	4	27.17
XXVII	1	8.15
XXVII	2	12.17
XXVII	3	11.07
XXVI	4	6.38

2.1.2. Сведения о расстояниях между характерными точками границ машино-места

№ п/п характерной точки границы машино-места	№ п/п характерной точки границы машино-места	Расстояние, м
1	2	3
1	2	5.30
2	3	2.50
3	4	5.30
4	1	2.50

2.2. Сведения о координатах специальных меток

№ п/п специальной метки	Координаты, м		Средняя квадратическая погрешность определения координат (Mt), м
	X	Y	
1	2	3	4
-	-	-	-

2.3. Сведения о характерных точках границ помещения, в котором расположено машино-место

Номера характерных точек границ помещения	Координаты, м		Средняя квадратическая погрешность определения координат характерных точек (Mt), м
	X	Y	
1	2	3	4
-	-	-	-

Описание местоположения объекта недвижимости

2. Описание местоположения машино-места

Обозначение машино-места (номер) 24-ММ

2.1. Сведения о расстояниях

2.1.1. Сведения о расстояниях от специальных меток до характерных точек границ машино-места

№ п/п специальной метки	№ п/п характерной точки границы машино-места	Расстояние, м
1	2	3
XXI	1	8.03
XXI	2	18.40
XXI	3	18.23
XXI	4	7.63
IX	1	15.98
XXXIII	2	21.47
XXVII	3	12.64
XXIII	4	25.49

2.1.2. Сведения о расстояниях между характерными точками границ машино-места

№ п/п характерной точки границы машино-места	№ п/п характерной точки границы машино-места	Расстояние, м
1	2	3
1	2	10.60
2	3	2.50
3	4	10.60
4	1	2.50

2.2. Сведения о координатах специальных меток

№ п/п специальной метки	Координаты, м		Средняя квадратическая погрешность определения координат (Mt), м
	X	Y	
1	2	3	4
-	-	-	-

2.3. Сведения о характерных точках границ помещения, в котором расположено машино-место

Номера характерных точек границ помещения	Координаты, м		Средняя квадратическая погрешность определения координат характерных точек (Mt), м
	X	Y	
1	2	3	4
-	-	-	-

Описание местоположения объекта недвижимости

2. Описание местоположения машино-места

Обозначение машино-места (номер) 25-ММ

2.1. Сведения о расстояниях

2.1.1. Сведения о расстояниях от специальных меток до характерных точек границ машино-места

№ п/п специальной метки	№ п/п характерной точки границы машино-места	Расстояние, м
1	2	3
XXI	1	9.12
XXI	2	18.90
XXI	3	18.40
XXI	4	8.03
IX	1	18.20
XXIII	2	18.98
XXIII	3	21.47
IX	4	15.98

2.1.2. Сведения о расстояниях между характерными точками границ машино-места

№ п/п характерной точки границы машино-места	№ п/п характерной точки границы машино-места	Расстояние, м
1	2	3
1	2	10.60
2	3	2.50
3	4	10.60
4	1	2.50

2.2. Сведения о координатах специальных меток

№ п/п специальной метки	Координаты, м		Средняя квадратическая погрешность определения координат (Mt), м
	X	Y	
1	2	3	4
-	-	-	-

2.3. Сведения о характерных точках границ помещения, в котором расположено машино-место

Номера характерных точек границ помещения	Координаты, м		Средняя квадратическая погрешность определения координат характерных точек (Mt), м
	X	Y	
1	2	3	4
-	-	-	-

Описание местоположения объекта недвижимости

2. Описание местоположения машино-места

Обозначение машино-места (номер) 26-ММ

2.1. Сведения о расстояниях

2.1.1. Сведения о расстояниях от специальных меток до характерных точек границ машино-места

№ п/п специальной метки	№ п/п характерной точки границы машино-места	Расстояние, м
1	2	3
XXIII	1	8.31
XXIII	2	8.58
XXIII	3	18.24
XXIII	4	18.24
XXIII	5	18.63
XXI	6	19.39
XXI	7	19.29
XXIII	8	18.91
II	1	17.07
II	2	15.44
XXVII	3	16.77
XXVII	4	16.76
XXVII	5	16.44
XXVII	6	16.53
XXVII	7	16.19
XXVII	8	14.61

2.1.2. Сведения о расстояниях между характерными точками границ машино-места

№ п/п характерной точки границы машино-места	№ п/п характерной точки границы машино-места	Расстояние, м
1	2	3
1	2	2.50
2	3	9.81
3	4	0.02
4	5	0.40
5	6	0.05
6	7	0.38
7	8	2.50
8	1	10.60

2.2. Сведения о координатах специальных меток

№ п/п специальной метки	Координаты, м		Средняя квадратическая погрешность определения координат (Mt), м
	X	Y	
1	2	3	4
-	-	-	-

Описание местоположения объекта недвижимости

2.3. Сведения о характерных точках границ помещения, в котором расположено машино-место

Номера характерных точек границ помещения	Координаты, м		Средняя квадратическая погрешность определения координат характерных точек (Mt), м
	X	Y	
1	2	3	4
-	-	-	-

Описание местоположения объекта недвижимости

2. Описание местоположения машино-места

Обозначение машино-места (номер) 28-ММ

2.1. Сведения о расстояниях

2.1.1. Сведения о расстояниях от специальных меток до характерных точек границ машино-места

№ п/п специальной метки	№ п/п характерной точки границы машино-места	Расстояние, м
1	2	3
XXIII	1	8.95
XXIII	2	8.35
XXI	3	16.41
XXI	4	14.05
XXII	1	11.06
XXVII	2	23.86
XXV	3	9.70
XXII	4	21.66

2.1.2. Сведения о расстояниях между характерными точками границ машино-места

№ п/п характерной точки границы машино-места	№ п/п характерной точки границы машино-места	Расстояние, м
1	2	3
1	2	2.50
2	3	10.60
3	4	2.50
4	1	10.60

2.2. Сведения о координатах специальных меток

№ п/п специальной метки	Координаты, м		Средняя квадратическая погрешность определения координат (Mt), м
	X	Y	
1	2	3	4
-	-	-	-

2.3. Сведения о характерных точках границ помещения, в котором расположено машино-место

Номера характерных точек границ помещения	Координаты, м		Средняя квадратическая погрешность определения координат характерных точек (Mt), м
	X	Y	
1	2	3	4
-	-	-	-

Описание местоположения объекта недвижимости

2. Описание местоположения машино-места

Обозначение машино-места (номер) 30-ММ

2.1. Сведения о расстояниях

2.1.1. Сведения о расстояниях от специальных меток до характерных точек границ машино-места

№ п/п специальной метки	№ п/п характерной точки границы машино-места	Расстояние, м
1	2	3
XXIII	1	10.15
XXIII	2	8.95
XXI	3	14.05
XXI	4	11.75
XXVII	1	22.68
XXVII	2	23.14
XXVII	3	13.09
XXVII	4	12.25

2.1.2. Сведения о расстояниях между характерными точками границ машино-места

№ п/п характерной точки границы машино-места	№ п/п характерной точки границы машино-места	Расстояние, м
1	2	3
1	2	2.50
2	3	10.60
3	4	2.50
4	1	10.60

2.2. Сведения о координатах специальных меток

№ п/п специальной метки	Координаты, м		Средняя квадратическая погрешность определения координат (Mt), м
	X	Y	
1	2	3	4
-	-	-	-

2.3. Сведения о характерных точках границ помещения, в котором расположено машино-место

Номера характерных точек границ помещения	Координаты, м		Средняя квадратическая погрешность определения координат характерных точек (Mt), м
	X	Y	
1	2	3	4
-	-	-	-

Описание местоположения объекта недвижимости

2. Описание местоположения машино-места

Обозначение машино-места (номер) 32-ММ

2.1. Сведения о расстояниях

2.1.1. Сведения о расстояниях от специальных меток до характерных точек границ машино-места

№ п/п специальной метки	№ п/п характерной точки границы машино-места	Расстояние, м
1	2	3
XXIII	1	11.74
XXIII	2	10.15
XXI	3	11.75
XXI	4	9.54
XXV	5	17.28
XXIII	6	16.27
XXIII	7	15.59
XXIII	8	15.62
V	9	17.76
XXIII	10	12.31
I	1	28.17
XXVII	2	22.68
XXVII	3	12.25
XXII	4	22.27
VII	5	37.70
VII	6	37.70
V	7	16.72
IV	8	22.57
XLI	9	10.83
V	10	17.71

2.1.2. Сведения о расстояниях между характерными точками границ машино-места

№ п/п характерной точки границы машино-места	№ п/п характерной точки границы машино-места	Расстояние, м
1	2	3
1	2	2.45
2	3	10.60
3	4	2.50
4	5	4.90
5	6	0.05
6	7	0.80
7	8	0.05
8	9	4.10
9	10	0.05
10	1	0.80

Описание местоположения объекта недвижимости

2.2. Сведения о координатах специальных меток

N п/п специальной метки	Координаты, м		Средняя квадратическая погрешность определения координат (Mt), м
	X	Y	
1	2	3	4
-	-	-	-

2.3. Сведения о характерных точках границ помещения, в котором расположено машино-место

Номера характерных точек границ помещения	Координаты, м		Средняя квадратическая погрешность определения координат характерных точек (Mt), м
	X	Y	
1	2	3	4
-	-	-	-

Описание местоположения объекта недвижимости

2. Описание местоположения машино-места

Обозначение машино-места (номер) 36-ММ

2.1. Сведения о расстояниях

2.1.1. Сведения о расстояниях от специальных меток до характерных точек границ машино-места

№ п/п специальной метки	№ п/п характерной точки границы машино-места	Расстояние, м
1	2	3
XXIII	1	4.14
XXVI	2	18.17
XXVI	3	19.32
XXIII	4	0.50
XXIII	5	0.01
XXIII	6	0.07
XXIII	7	1.95
XXIII	8	3.12
XXII	1	0.59
XXII	2	3.02
XLII	3	9.39
XLII	4	9.37
XLII	5	9.86
XLI	6	11.70
IV	7	15.30
IV	8	17.47

2.1.2. Сведения о расстояниях между характерными точками границ машино-места

№ п/п характерной точки границы машино-места	№ п/п характерной точки границы машино-места	Расстояние, м
1	2	3
1	2	2.50
2	3	2.85
3	4	0.07
4	5	0.50
5	6	0.07
6	7	1.95
7	8	2.50
8	1	5.30

2.2. Сведения о координатах специальных меток

№ п/п специальной метки	Координаты, м		Средняя квадратическая погрешность определения координат (Mt), м
	X	Y	
1	2	3	4
-	-	-	-

Описание местоположения объекта недвижимости

2.3. Сведения о характерных точках границ помещения, в котором расположено машино-место

Номера характерных точек границ помещения	Координаты, м		Средняя квадратическая погрешность определения координат характерных точек (Mt), м
	X	Y	
1	2	3	4
-	-	-	-

Описание местоположения объекта недвижимости

2. Описание местоположения машино-места

Обозначение машино-места (номер) 37-ММ

2.1. Сведения о расстояниях

2.1.1. Сведения о расстояниях от специальных меток до характерных точек границ машино-места

№ п/п специальной метки	№ п/п характерной точки границы машино-места	Расстояние, м
1	2	3
XXII	1	2.52
XXII	2	0.32
XXII	3	4.98
XXII	4	5.57
XXIII	1	6.38
XXVI	2	15.38
XXIII	3	3.52
IV	4	20.17

2.1.2. Сведения о расстояниях между характерными точками границ машино-места

№ п/п характерной точки границы машино-места	№ п/п характерной точки границы машино-места	Расстояние, м
1	2	3
1	2	2.50
2	3	5.30
3	4	2.50
4	1	5.30

2.2. Сведения о координатах специальных меток

№ п/п специальной метки	Координаты, м		Средняя квадратическая погрешность определения координат (Mt), м
	X	Y	
1	2	3	4
-	-	-	-

2.3. Сведения о характерных точках границ помещения, в котором расположено машино-место

Номера характерных точек границ помещения	Координаты, м		Средняя квадратическая погрешность определения координат характерных точек (Mt), м
	X	Y	
1	2	3	4
-	-	-	-

Описание местоположения объекта недвижимости

2. Описание местоположения машино-места

Обозначение машино-места (номер) 38-ММ

2.1. Сведения о расстояниях

2.1.1. Сведения о расстояниях от специальных меток до характерных точек границ машино-места

№ п/п специальной метки	№ п/п характерной точки границы машино-места	Расстояние, м
1	2	3
XXII	1	5.41
XXII	2	2.92
XXII	3	5.78
XXII	4	7.36
XXIII	1	8.97
XXIII	2	6.72
IV	3	20.52
XXIII	4	8.56

2.1.2. Сведения о расстояниях между характерными точками границ машино-места

№ п/п характерной точки границы машино-места	№ п/п характерной точки границы машино-места	Расстояние, м
1	2	3
1	2	2.50
2	3	5.30
3	4	2.50
4	1	5.30

2.2. Сведения о координатах специальных меток

№ п/п специальной метки	Координаты, м		Средняя квадратическая погрешность определения координат (Mt), м
	X	Y	
1	2	3	4
-	-	-	-

2.3. Сведения о характерных точках границ помещения, в котором расположено машино-место

Номера характерных точек границ помещения	Координаты, м		Средняя квадратическая погрешность определения координат характерных точек (Mt), м
	X	Y	
1	2	3	4
-	-	-	-

Описание местоположения объекта недвижимости

2. Описание местоположения машино-места

Обозначение машино-места (номер) 39-ММ

2.1. Сведения о расстояниях

2.1.1. Сведения о расстояниях от специальных меток до характерных точек границ машино-места

№ п/п специальной метки	№ п/п характерной точки границы машино-места	Расстояние, м
1	2	3
XXIII	1	14.95
XXII	2	12.10
XXII	3	7.09
XXII	4	6.44
XVIII	1	32.34
XVIII	2	34.69
XVIII	3	33.32
XVIII	4	30.87

2.1.2. Сведения о расстояниях между характерными точками границ машино-места

№ п/п характерной точки границы машино-места	№ п/п характерной точки границы машино-места	Расстояние, м
1	2	3
1	2	2.50
2	3	5.30
3	4	2.50
4	1	5.30

2.2. Сведения о координатах специальных меток

№ п/п специальной метки	Координаты, м		Средняя квадратическая погрешность определения координат (Mt), м
	X	Y	
1	2	3	4
-	-	-	-

2.3. Сведения о характерных точках границ помещения, в котором расположено машино-место

Номера характерных точек границ помещения	Координаты, м		Средняя квадратическая погрешность определения координат характерных точек (Mt), м
	X	Y	
1	2	3	4
-	-	-	-

Описание местоположения объекта недвижимости

2. Описание местоположения машино-места

Обозначение машино-места (номер) 40-ММ

2.1. Сведения о расстояниях

2.1.1. Сведения о расстояниях от специальных меток до характерных точек границ машино-места

№ п/п специальной метки	№ п/п характерной точки границы машино-места	Расстояние, м
1	2	3
XXII	1	11.89
XXII	2	11.63
XXII	3	6.33
XXII	4	6.80
XXIII	1	15.63
XXIII	2	14.94
XXIII	3	9.80
XXIII	4	10.81

2.1.2. Сведения о расстояниях между характерными точками границ машино-места

№ п/п характерной точки границы машино-места	№ п/п характерной точки границы машино-места	Расстояние, м
1	2	3
1	2	2.50
2	3	5.30
3	4	2.50
4	1	5.30

2.2. Сведения о координатах специальных меток

№ п/п специальной метки	Координаты, м		Средняя квадратическая погрешность определения координат (Mt), м
	X	Y	
1	2	3	4
-	-	-	-

2.3. Сведения о характерных точках границ помещения, в котором расположено машино-место

Номера характерных точек границ помещения	Координаты, м		Средняя квадратическая погрешность определения координат характерных точек (Mt), м
	X	Y	
1	2	3	4
-	-	-	-

Описание местоположения объекта недвижимости

2. Описание местоположения машино-места

Обозначение машино-места (номер) 41-ММ

2.1. Сведения о расстояниях

2.1.1. Сведения о расстояниях от специальных меток до характерных точек границ машино-места

№ п/п специальной метки	№ п/п характерной точки границы машино-места	Расстояние, м
1	2	3
XXII	1	12.82
XXIII	2	15.77
XXII	3	6.96
XXII	4	8.32
XXV	1	43.61
XXII	2	11.99
XXIII	3	11.02
XXV	4	38.39

2.1.2. Сведения о расстояниях между характерными точками границ машино-места

№ п/п характерной точки границы машино-места	№ п/п характерной точки границы машино-места	Расстояние, м
1	2	3
1	2	2.50
2	3	5.30
3	4	2.50
4	1	5.30

2.2. Сведения о координатах специальных меток

№ п/п специальной метки	Координаты, м		Средняя квадратическая погрешность определения координат (Mt), м
	X	Y	
1	2	3	4
-	-	-	-

2.3. Сведения о характерных точках границ помещения, в котором расположено машино-место

Номера характерных точек границ помещения	Координаты, м		Средняя квадратическая погрешность определения координат характерных точек (Mt), м
	X	Y	
1	2	3	4
-	-	-	-

Описание местоположения объекта недвижимости

2. Описание местоположения машино-места

Обозначение машино-места (номер) 42-ММ

2.1. Сведения о расстояниях

2.1.1. Сведения о расстояниях от специальных меток до характерных точек границ машино-места

№ п/п специальной метки	№ п/п характерной точки границы машино-места	Расстояние, м
1	2	3
XIX	1	11.81
XX	2	0.90
XX	3	4.29
XIX	4	15.44
XXIV	1	20.15
XIX	2	12.47
XXVI	3	16.00
XXIV	4	16.50

2.1.2. Сведения о расстояниях между характерными точками границ машино-места

№ п/п характерной точки границы машино-места	№ п/п характерной точки границы машино-места	Расстояние, м
1	2	3
1	2	5.76
2	3	3.66
3	4	6.08
4	1	3.65

2.2. Сведения о координатах специальных меток

№ п/п специальной метки	Координаты, м		Средняя квадратическая погрешность определения координат (Mt), м
	X	Y	
1	2	3	4
-	-	-	-

2.3. Сведения о характерных точках границ помещения, в котором расположено машино-место

Номера характерных точек границ помещения	Координаты, м		Средняя квадратическая погрешность определения координат характерных точек (Mt), м
	X	Y	
1	2	3	4
-	-	-	-

Описание местоположения объекта недвижимости

2. Описание местоположения машино-места

Обозначение машино-места (номер) 43-ММ

2.1. Сведения о расстояниях

2.1.1. Сведения о расстояниях от специальных меток до характерных точек границ машино-места

№ п/п специальной метки	№ п/п характерной точки границы машино-места	Расстояние, м
1	2	3
XVIII	1	11.80
XVII	2	27.88
XVIII	3	6.18
XVIII	4	6.76
XXX	1	14.96
XXXI	2	41.30
XXX	3	9.41
XXX	4	11.42

2.1.2. Сведения о расстояниях между характерными точками границ машино-места

№ п/п характерной точки границы машино-места	№ п/п характерной точки границы машино-места	Расстояние, м
1	2	3
1	2	2.50
2	3	5.30
3	4	2.50
4	1	5.30

2.2. Сведения о координатах специальных меток

№ п/п специальной метки	Координаты, м		Средняя квадратическая погрешность определения координат (Mt), м
	X	Y	
1	2	3	4
-	-	-	-

2.3. Сведения о характерных точках границ помещения, в котором расположено машино-место

Номера характерных точек границ помещения	Координаты, м		Средняя квадратическая погрешность определения координат характерных точек (Mt), м
	X	Y	
1	2	3	4
-	-	-	-

Описание местоположения объекта недвижимости

2. Описание местоположения машино-места

Обозначение машино-места (номер) 44-ММ

2.1. Сведения о расстояниях

2.1.1. Сведения о расстояниях от специальных меток до характерных точек границ машино-места

№ п/п специальной метки	№ п/п характерной точки границы машино-места	Расстояние, м
1	2	3
XX	1	16.76
XX	2	16.73
XX	3	11.44
XX	4	11.49
XXX	1	11.96
XVIII	2	17.24
XIX	3	3.55
XIX	4	1.05

2.1.2. Сведения о расстояниях между характерными точками границ машино-места

№ п/п характерной точки границы машино-места	№ п/п характерной точки границы машино-места	Расстояние, м
1	2	3
1	2	2.50
2	3	5.30
3	4	2.50
4	1	5.30

2.2. Сведения о координатах специальных меток

№ п/п специальной метки	Координаты, м		Средняя квадратическая погрешность определения координат (Mt), м
	X	Y	
1	2	3	4
-	-	-	-

2.3. Сведения о характерных точках границ помещения, в котором расположено машино-место

Номера характерных точек границ помещения	Координаты, м		Средняя квадратическая погрешность определения координат характерных точек (Mt), м
	X	Y	
1	2	3	4
-	-	-	-

Описание местоположения объекта недвижимости

2. Описание местоположения машино-места

Обозначение машино-места (номер) 45-ММ

2.1. Сведения о расстояниях

2.1.1. Сведения о расстояниях от специальных меток до характерных точек границ машино-места

№ п/п специальной метки	№ п/п характерной точки границы машино-места	Расстояние, м
1	2	3
XIX	1	5.80
XIX	2	5.22
XIX	3	0.08
XIX	4	2.53
XXX	1	11.42
XXX	2	11.69
XXX	3	6.61
XXX	4	6.12

2.1.2. Сведения о расстояниях между характерными точками границ машино-места

№ п/п характерной точки границы машино-места	№ п/п характерной точки границы машино-места	Расстояние, м
1	2	3
1	2	2.50
2	3	5.30
3	4	2.50
4	1	5.30

2.2. Сведения о координатах специальных меток

№ п/п специальной метки	Координаты, м		Средняя квадратическая погрешность определения координат (Mt), м
	X	Y	
1	2	3	4
-	-	-	-

2.3. Сведения о характерных точках границ помещения, в котором расположено машино-место

Номера характерных точек границ помещения	Координаты, м		Средняя квадратическая погрешность определения координат характерных точек (Mt), м
	X	Y	
1	2	3	4
-	-	-	-

Описание местоположения объекта недвижимости

2. Описание местоположения машино-места

Обозначение машино-места (номер) 46-ММ

2.1. Сведения о расстояниях

2.1.1. Сведения о расстояниях от специальных меток до характерных точек границ машино-места

№ п/п специальной метки	№ п/п характерной точки границы машино-места	Расстояние, м
1	2	3
XVIII	1	12.01
XVII	2	28.58
XVIII	3	8.72
XVIII	4	7.16
XXX	1	11.84
XXIV	2	36.86
XXX	3	6.15
XXX	4	6.88

2.1.2. Сведения о расстояниях между характерными точками границ машино-места

№ п/п характерной точки границы машино-места	№ п/п характерной точки границы машино-места	Расстояние, м
1	2	3
1	2	2.50
2	3	5.30
3	4	2.50
4	1	5.30

2.2. Сведения о координатах специальных меток

№ п/п специальной метки	Координаты, м		Средняя квадратическая погрешность определения координат (Mt), м
	X	Y	
1	2	3	4
-	-	-	-

2.3. Сведения о характерных точках границ помещения, в котором расположено машино-место

Номера характерных точек границ помещения	Координаты, м		Средняя квадратическая погрешность определения координат характерных точек (Mt), м
	X	Y	
1	2	3	4
-	-	-	-

Описание местоположения объекта недвижимости

2. Описание местоположения машино-места

Обозначение машино-места (номер) 47-ММ

2.1. Сведения о расстояниях

2.1.1. Сведения о расстояниях от специальных меток до характерных точек границ машино-места

№ п/п специальной метки	№ п/п характерной точки границы машино-места	Расстояние, м
1	2	3
XVIII	1	11.49
XVIII	2	11.87
XVIII	3	6.89
XVIII	4	6.20
XXIV	1	37.20
XVII	2	28.08
XXX	3	7.25
XXX	4	8.82

2.1.2. Сведения о расстояниях между характерными точками границ машино-места

№ п/п характерной точки границы машино-места	№ п/п характерной точки границы машино-места	Расстояние, м
1	2	3
1	2	2.50
2	3	5.30
3	4	2.50
4	1	5.30

2.2. Сведения о координатах специальных меток

№ п/п специальной метки	Координаты, м		Средняя квадратическая погрешность определения координат (Mt), м
	X	Y	
1	2	3	4
-	-	-	-

2.3. Сведения о характерных точках границ помещения, в котором расположено машино-место

Номера характерных точек границ помещения	Координаты, м		Средняя квадратическая погрешность определения координат характерных точек (Mt), м
	X	Y	
1	2	3	4
-	-	-	-

Описание местоположения объекта недвижимости

2. Описание местоположения машино-места

Обозначение машино-места (номер) 48-ММ

2.1. Сведения о расстояниях

2.1.1. Сведения о расстояниях от специальных меток до характерных точек границ машино-места

№ п/п специальной метки	№ п/п характерной точки границы машино-места	Расстояние, м
1	2	3
XXII	1	17.82
XXII	2	16.03
XXII	3	12.67
XXII	4	14.88
XXVI	1	5.27
XXVI	2	6.11
XXVI	3	3.17
XXVI	4	0.67

2.1.2. Сведения о расстояниях между характерными точками границ машино-места

№ п/п характерной точки границы машино-места	№ п/п характерной точки границы машино-места	Расстояние, м
1	2	3
1	2	2.50
2	3	5.30
3	4	2.50
4	1	5.30

2.2. Сведения о координатах специальных меток

№ п/п специальной метки	Координаты, м		Средняя квадратическая погрешность определения координат (Mt), м
	X	Y	
1	2	3	4
-	-	-	-

2.3. Сведения о характерных точках границ помещения, в котором расположено машино-место

Номера характерных точек границ помещения	Координаты, м		Средняя квадратическая погрешность определения координат характерных точек (Mt), м
	X	Y	
1	2	3	4
-	-	-	-

Описание местоположения объекта недвижимости

2. Описание местоположения машино-места

Обозначение машино-места (номер) 49-ММ

2.1. Сведения о расстояниях

2.1.1. Сведения о расстояниях от специальных меток до характерных точек границ машино-места

№ п/п специальной метки	№ п/п характерной точки границы машино-места	Расстояние, м
1	2	3
XVII	1	12.36
XVII	2	12.37
XVII	3	7.13
XVII	4	7.11
XXIV	1	22.12
XXIV	2	21.40
XXIV	3	16.29
XXIV	4	17.23

2.1.2. Сведения о расстояниях между характерными точками границ машино-места

№ п/п характерной точки границы машино-места	№ п/п характерной точки границы машино-места	Расстояние, м
1	2	3
1	2	2.50
2	3	5.30
3	4	2.50
4	1	5.30

2.2. Сведения о координатах специальных меток

№ п/п специальной метки	Координаты, м		Средняя квадратическая погрешность определения координат (Mt), м
	X	Y	
1	2	3	4
-	-	-	-

2.3. Сведения о характерных точках границ помещения, в котором расположено машино-место

Номера характерных точек границ помещения	Координаты, м		Средняя квадратическая погрешность определения координат характерных точек (Mt), м
	X	Y	
1	2	3	4
-	-	-	-

Описание местоположения объекта недвижимости

2. Описание местоположения машино-места

Обозначение машино-места (номер) 50-ММ

2.1. Сведения о расстояниях

2.1.1. Сведения о расстояниях от специальных меток до характерных точек границ машино-места

№ п/п специальной метки	№ п/п характерной точки границы машино-места	Расстояние, м
1	2	3
XVIII	1	3.06
XVIII	2	0.63
XVI	3	16.31
XVII	4	12.15
XXIV	1	27.30
XIX	2	11.47
XXIV	3	21.45
XXIV	4	22.50

2.1.2. Сведения о расстояниях между характерными точками границ машино-места

№ п/п характерной точки границы машино-места	№ п/п характерной точки границы машино-места	Расстояние, м
1	2	3
1	2	2.50
2	3	5.30
3	4	2.50
4	1	5.30

2.2. Сведения о координатах специальных меток

№ п/п специальной метки	Координаты, м		Средняя квадратическая погрешность определения координат (Mt), м
	X	Y	
1	2	3	4
-	-	-	-

2.3. Сведения о характерных точках границ помещения, в котором расположено машино-место

Номера характерных точек границ помещения	Координаты, м		Средняя квадратическая погрешность определения координат характерных точек (Mt), м
	X	Y	
1	2	3	4
-	-	-	-

Описание местоположения объекта недвижимости

2. Описание местоположения машино-места

Обозначение машино-места (номер) 51-ММ

2.1. Сведения о расстояниях

2.1.1. Сведения о расстояниях от специальных меток до характерных точек границ машино-места

№ п/п специальной метки	№ п/п характерной точки границы машино-места	Расстояние, м
1	2	3
XVII	1	12.15
XVI	2	16.30
XVII	3	6.33
XVII	4	7.41
XXIV	1	22.50
XXIV	2	21.45
XXIV	3	16.65
XXIV	4	17.98

2.1.2. Сведения о расстояниях между характерными точками границ машино-места

№ п/п характерной точки границы машино-места	№ п/п характерной точки границы машино-места	Расстояние, м
1	2	3
1	2	2.50
2	3	5.30
3	4	2.50
4	1	5.30

2.2. Сведения о координатах специальных меток

№ п/п специальной метки	Координаты, м		Средняя квадратическая погрешность определения координат (Mt), м
	X	Y	
1	2	3	4
-	-	-	-

2.3. Сведения о характерных точках границ помещения, в котором расположено машино-место

Номера характерных точек границ помещения	Координаты, м		Средняя квадратическая погрешность определения координат характерных точек (Mt), м
	X	Y	
1	2	3	4
-	-	-	-

Описание местоположения объекта недвижимости

2. Описание местоположения машино-места

Обозначение машино-места (номер) 52-ММ

2.1. Сведения о расстояниях

2.1.1. Сведения о расстояниях от специальных меток до характерных точек границ машино-места

№ п/п специальной метки	№ п/п характерной точки границы машино-места	Расстояние, м
1	2	3
XVII	1	14.40
XVII	2	12.81
XVII	3	7.41
XVII	4	9.90
XXIV	1	24.96
XXIV	2	23.12
XXIV	3	17.98
XXIV	4	20.30

2.1.2. Сведения о расстояниях между характерными точками границ машино-места

№ п/п характерной точки границы машино-места	№ п/п характерной точки границы машино-места	Расстояние, м
1	2	3
1	2	3.60
2	3	6.00
3	4	3.60
4	1	6.00

2.2. Сведения о координатах специальных меток

№ п/п специальной метки	Координаты, м		Средняя квадратическая погрешность определения координат (Mt), м
	X	Y	
1	2	3	4
-	-	-	-

2.3. Сведения о характерных точках границ помещения, в котором расположено машино-место

Номера характерных точек границ помещения	Координаты, м		Средняя квадратическая погрешность определения координат характерных точек (Mt), м
	X	Y	
1	2	3	4
-	-	-	-

Описание местоположения объекта недвижимости

2. Описание местоположения машино-места

Обозначение машино-места (номер) 53-ММ

2.1. Сведения о расстояниях

2.1.1. Сведения о расстояниях от специальных меток до характерных точек границ машино-места

№ п/п специальной метки	№ п/п характерной точки границы машино-места	Расстояние, м
1	2	3
XV	1	13.48
XV	2	14.95
XV	3	11.41
XV	4	9.40
XVI	1	15.01
XVI	2	14.75
XVI	3	9.45
XVI	4	9.86

2.1.2. Сведения о расстояниях между характерными точками границ машино-места

№ п/п характерной точки границы машино-места	№ п/п характерной точки границы машино-места	Расстояние, м
1	2	3
1	2	2.50
2	3	5.30
3	4	2.50
4	1	5.30

2.2. Сведения о координатах специальных меток

№ п/п специальной метки	Координаты, м		Средняя квадратическая погрешность определения координат (Mt), м
	X	Y	
1	2	3	4
-	-	-	-

2.3. Сведения о характерных точках границ помещения, в котором расположено машино-место

Номера характерных точек границ помещения	Координаты, м		Средняя квадратическая погрешность определения координат характерных точек (Mt), м
	X	Y	
1	2	3	4
-	-	-	-

Описание местоположения объекта недвижимости

2. Описание местоположения машино-места

Обозначение машино-места (номер) 54-ММ

2.1. Сведения о расстояниях

2.1.1. Сведения о расстояниях от специальных меток до характерных точек границ машино-места

№ п/п специальной метки	№ п/п характерной точки границы машино-места	Расстояние, м
1	2	3
XV	1	11.84
XV	2	12.84
XV	3	8.58
XV	4	7.00
XVI	1	15.83
XVI	2	15.02
XVI	3	9.97
XIV	4	29.16

2.1.2. Сведения о расстояниях между характерными точками границ машино-места

№ п/п характерной точки границы машино-места	№ п/п характерной точки границы машино-места	Расстояние, м
1	2	3
1	2	2.50
2	3	5.30
3	4	2.50
4	1	5.30

2.2. Сведения о координатах специальных меток

№ п/п специальной метки	Координаты, м		Средняя квадратическая погрешность определения координат (Mt), м
	X	Y	
1	2	3	4
-	-	-	-

2.3. Сведения о характерных точках границ помещения, в котором расположено машино-место

Номера характерных точек границ помещения	Координаты, м		Средняя квадратическая погрешность определения координат характерных точек (Mt), м
	X	Y	
1	2	3	4
-	-	-	-

Описание местоположения объекта недвижимости

2. Описание местоположения машино-места

Обозначение машино-места (номер) 55-ММ

2.1. Сведения о расстояниях

2.1.1. Сведения о расстояниях от специальных меток до характерных точек границ машино-места

№ п/п специальной метки	№ п/п характерной точки границы машино-места	Расстояние, м
1	2	3
XV	1	16.46
XV	2	17.05
XV	3	12.11
XV	4	11.89
XV	5	6.90
XV	6	5.95
XV	7	11.20
XV	8	11.27
XIV	1	39.82
XIV	2	39.81
XIV	3	34.51
XIV	4	34.50
XIV	5	29.04
XIV	6	29.37
XIV	7	34.60
XIV	8	34.53

2.1.2. Сведения о расстояниях между характерными точками границ машино-места

№ п/п характерной точки границы машино-места	№ п/п характерной точки границы машино-места	Расстояние, м
1	2	3
1	2	2.50
2	3	5.30
3	4	0.53
4	5	5.47
5	6	2.50
6	7	5.30
7	8	0.53
8	1	5.30

2.2. Сведения о координатах специальных меток

№ п/п специальной метки	Координаты, м		Средняя квадратическая погрешность определения координат (Mt), м
	X	Y	
1	2	3	4
-	-	-	-

Описание местоположения объекта недвижимости

2.3. Сведения о характерных точках границ помещения, в котором расположено машино-место

Номера характерных точек границ помещения	Координаты, м		Средняя квадратическая погрешность определения координат характерных точек (Mt), м
	X	Y	
1	2	3	4
-	-	-	-

Описание местоположения объекта недвижимости

2. Описание местоположения машино-места

Обозначение машино-места (номер) 57-ММ

2.1. Сведения о расстояниях

2.1.1. Сведения о расстояниях от специальных меток до характерных точек границ машино-места

№ п/п специальной метки	№ п/п характерной точки границы машино-места	Расстояние, м
1	2	3
XV	1	7.12
XV	2	5.95
XV	3	3.54
XV	4	5.27
XVI	1	16.71
XVI	2	12.61
XVI	3	10.94
XXXII	4	14.69

2.1.2. Сведения о расстояниях между характерными точками границ машино-места

№ п/п характерной точки границы машино-места	№ п/п характерной точки границы машино-места	Расстояние, м
1	2	3
1	2	5.30
2	3	2.50
3	4	5.30
4	1	2.50

2.2. Сведения о координатах специальных меток

№ п/п специальной метки	Координаты, м		Средняя квадратическая погрешность определения координат (Mt), м
	X	Y	
1	2	3	4
-	-	-	-

2.3. Сведения о характерных точках границ помещения, в котором расположено машино-место

Номера характерных точек границ помещения	Координаты, м		Средняя квадратическая погрешность определения координат характерных точек (Mt), м
	X	Y	
1	2	3	4
-	-	-	-

Описание местоположения объекта недвижимости

2. Описание местоположения машино-места

Обозначение машино-места (номер) 58-ММ

2.1. Сведения о расстояниях

2.1.1. Сведения о расстояниях от специальных меток до характерных точек границ машино-места

№ п/п специальной метки	№ п/п характерной точки границы машино-места	Расстояние, м
1	2	3
XV	1	4.90
XV	2	2.96
XV	3	1.22
XV	4	4.10
XVI	1	15.23
XXXII	2	9.72
XXXII	3	10.82
XXXII	4	15.56

2.1.2. Сведения о расстояниях между характерными точками границ машино-места

№ п/п характерной точки границы машино-места	№ п/п характерной точки границы машино-места	Расстояние, м
1	2	3
1	2	5.30
2	3	2.50
3	4	5.30
4	1	2.50

2.2. Сведения о координатах специальных меток

№ п/п специальной метки	Координаты, м		Средняя квадратическая погрешность определения координат (Mt), м
	X	Y	
1	2	3	4
-	-	-	-

2.3. Сведения о характерных точках границ помещения, в котором расположено машино-место

Номера характерных точек границ помещения	Координаты, м		Средняя квадратическая погрешность определения координат характерных точек (Mt), м
	X	Y	
1	2	3	4
-	-	-	-

Описание местоположения объекта недвижимости

2. Описание местоположения машино-места

Обозначение машино-места (номер) 59-ММ

2.1. Сведения о расстояниях

2.1.1. Сведения о расстояниях от специальных меток до характерных точек границ машино-места

№ п/п специальной метки	№ п/п характерной точки границы машино-места	Расстояние, м
1	2	3
XVI	1	14.30
XVI	2	9.17
XVI	3	8.71
XVI	4	14.01
XXIV	1	30.27
XXXII	2	11.15
XXXII	3	12.75
XXXII	4	22.18

2.1.2. Сведения о расстояниях между характерными точками границ машино-места

№ п/п характерной точки границы машино-места	№ п/п характерной точки границы машино-места	Расстояние, м
1	2	3
1	2	5.30
2	3	2.50
3	4	5.30
4	1	2.50

2.2. Сведения о координатах специальных меток

№ п/п специальной метки	Координаты, м		Средняя квадратическая погрешность определения координат (Mt), м
	X	Y	
1	2	3	4
-	-	-	-

2.3. Сведения о характерных точках границ помещения, в котором расположено машино-место

Номера характерных точек границ помещения	Координаты, м		Средняя квадратическая погрешность определения координат характерных точек (Mt), м
	X	Y	
1	2	3	4
-	-	-	-

Описание местоположения объекта недвижимости

2. Описание местоположения машино-места

Обозначение машино-места (номер) 60-ММ

2.1. Сведения о расстояниях

2.1.1. Сведения о расстояниях от специальных меток до характерных точек границ машино-места

№ п/п специальной метки	№ п/п характерной точки границы машино-места	Расстояние, м
1	2	3
XIV	1	14.67
XIV	2	11.01
XIV	3	9.06
XIV	4	13.26
XIII	1	20.67
XIII	2	18.21
XIII	3	15.89
XXIV	4	31.38

2.1.2. Сведения о расстояниях между характерными точками границ машино-места

№ п/п характерной точки границы машино-места	№ п/п характерной точки границы машино-места	Расстояние, м
1	2	3
1	2	5.30
2	3	2.50
3	4	5.30
4	1	2.50

2.2. Сведения о координатах специальных меток

№ п/п специальной метки	Координаты, м		Средняя квадратическая погрешность определения координат (Mt), м
	X	Y	
1	2	3	4
-	-	-	-

2.3. Сведения о характерных точках границ помещения, в котором расположено машино-место

Номера характерных точек границ помещения	Координаты, м		Средняя квадратическая погрешность определения координат характерных точек (Mt), м
	X	Y	
1	2	3	4
-	-	-	-

Описание местоположения объекта недвижимости

2. Описание местоположения машино-места

Обозначение машино-места (номер) 61-ММ

2.1. Сведения о расстояниях

2.1.1. Сведения о расстояниях от специальных меток до характерных точек границ машино-места

№ п/п специальной метки	№ п/п характерной точки границы машино-места	Расстояние, м
1	2	3
X	1	38.71
XIV	2	8.66
XIV	3	7.14
XIII	4	16.39
XXXIV	1	23.44
XIII	2	15.38
XIII	3	13.15
XXXV	4	26.90

2.1.2. Сведения о расстояниях между характерными точками границ машино-места

№ п/п характерной точки границы машино-места	№ п/п характерной точки границы машино-места	Расстояние, м
1	2	3
1	2	5.30
2	3	2.50
3	4	5.30
4	1	2.50

2.2. Сведения о координатах специальных меток

№ п/п специальной метки	Координаты, м		Средняя квадратическая погрешность определения координат (Mt), м
	X	Y	
1	2	3	4
-	-	-	-

2.3. Сведения о характерных точках границ помещения, в котором расположено машино-место

Номера характерных точек границ помещения	Координаты, м		Средняя квадратическая погрешность определения координат характерных точек (Mt), м
	X	Y	
1	2	3	4
-	-	-	-

Описание местоположения объекта недвижимости

2. Описание местоположения машино-места

Обозначение машино-места (номер) 62-ММ

2.1. Сведения о расстояниях

2.1.1. Сведения о расстояниях от специальных меток до характерных точек границ машино-места

№ п/п специальной метки	№ п/п характерной точки границы машино-места	Расстояние, м
1	2	3
XIV	1	11.81
XIV	2	6.74
XIV	3	6.23
XIV	4	11.53
XIII	1	15.75
XIII	2	12.33
XIII	3	10.28
XXIV	4	33.65

2.1.2. Сведения о расстояниях между характерными точками границ машино-места

№ п/п характерной точки границы машино-места	№ п/п характерной точки границы машино-места	Расстояние, м
1	2	3
1	2	5.30
2	3	2.50
3	4	5.30
4	1	2.50

2.2. Сведения о координатах специальных меток

№ п/п специальной метки	Координаты, м		Средняя квадратическая погрешность определения координат (Mt), м
	X	Y	
1	2	3	4
-	-	-	-

2.3. Сведения о характерных точках границ помещения, в котором расположено машино-место

Номера характерных точек границ помещения	Координаты, м		Средняя квадратическая погрешность определения координат характерных точек (Mt), м
	X	Y	
1	2	3	4
-	-	-	-

Описание местоположения объекта недвижимости

2. Описание местоположения машино-места

Обозначение машино-места (номер) 63-ММ

2.1. Сведения о расстояниях

2.1.1. Сведения о расстояниях от специальных меток до характерных точек границ машино-места

№ п/п специальной метки	№ п/п характерной точки границы машино-места	Расстояние, м
1	2	3
XXIV	1	33.87
XIV	2	6.24
XIV	3	6.88
XIV	4	11.89
XXXVI	1	17.33
XIII	2	9.88
XIII	3	8.14
XIII	4	12.74

2.1.2. Сведения о расстояниях между характерными точками границ машино-места

№ п/п характерной точки границы машино-места	№ п/п характерной точки границы машино-места	Расстояние, м
1	2	3
1	2	5.30
2	3	2.50
3	4	5.30
4	1	2.50

2.2. Сведения о координатах специальных меток

№ п/п специальной метки	Координаты, м		Средняя квадратическая погрешность определения координат (Mt), м
	X	Y	
1	2	3	4
-	-	-	-

2.3. Сведения о характерных точках границ помещения, в котором расположено машино-место

Номера характерных точек границ помещения	Координаты, м		Средняя квадратическая погрешность определения координат характерных точек (Mt), м
	X	Y	
1	2	3	4
-	-	-	-

Описание местоположения объекта недвижимости

2. Описание местоположения машино-места

Обозначение машино-места (номер) 64-ММ

2.1. Сведения о расстояниях

2.1.1. Сведения о расстояниях от специальных меток до характерных точек границ машино-места

№ п/п специальной метки	№ п/п характерной точки границы машино-места	Расстояние, м
1	2	3
XIII	1	12.42
XIII	2	7.63
XIII	3	6.62
XXXVI	4	13.65
XIV	1	12.14
XIV	2	7.30
XIV	3	8.87
XXXV	4	20.87

2.1.2. Сведения о расстояниях между характерными точками границ машино-места

№ п/п характерной точки границы машино-места	№ п/п характерной точки границы машино-места	Расстояние, м
1	2	3
1	2	5.30
2	3	2.50
3	4	5.30
4	1	2.50

2.2. Сведения о координатах специальных меток

№ п/п специальной метки	Координаты, м		Средняя квадратическая погрешность определения координат (Mt), м
	X	Y	
1	2	3	4
-	-	-	-

2.3. Сведения о характерных точках границ помещения, в котором расположено машино-место

Номера характерных точек границ помещения	Координаты, м		Средняя квадратическая погрешность определения координат характерных точек (Mt), м
	X	Y	
1	2	3	4
-	-	-	-

Описание местоположения объекта недвижимости

2. Описание местоположения машино-места

Обозначение машино-места (номер) 65-ММ

2.1. Сведения о расстояниях

2.1.1. Сведения о расстояниях от специальных меток до характерных точек границ машино-места

№ п/п специальной метки	№ п/п характерной точки границы машино-места	Расстояние, м
1	2	3
XIII	1	11.75
XIII	2	6.48
XIII	3	6.60
XIII	4	11.82
XIV	1	13.50
XIV	2	9.39
XIV	3	11.38
XIV	4	14.95

2.1.2. Сведения о расстояниях между характерными точками границ машино-места

№ п/п характерной точки границы машино-места	№ п/п характерной точки границы машино-места	Расстояние, м
1	2	3
1	2	5.30
2	3	2.50
3	4	5.30
4	1	2.50

2.2. Сведения о координатах специальных меток

№ п/п специальной метки	Координаты, м		Средняя квадратическая погрешность определения координат (Mt), м
	X	Y	
1	2	3	4
-	-	-	-

2.3. Сведения о характерных точках границ помещения, в котором расположено машино-место

Номера характерных точек границ помещения	Координаты, м		Средняя квадратическая погрешность определения координат характерных точек (Mt), м
	X	Y	
1	2	3	4
-	-	-	-

Описание местоположения объекта недвижимости

2. Описание местоположения машино-места

Обозначение машино-места (номер) 66-ММ

2.1. Сведения о расстояниях

2.1.1. Сведения о расстояниях от специальных меток до характерных точек границ машино-места

№ п/п специальной метки	№ п/п характерной точки границы машино-места	Расстояние, м
1	2	3
XIV	1	15.47
XIII	2	6.84
XIII	3	8.05
XIII	4	12.68
XXXVI	1	12.19
XXXVI	2	7.12
XXXVI	3	6.58
XXXVI	4	11.88

2.1.2. Сведения о расстояниях между характерными точками границ машино-места

№ п/п характерной точки границы машино-места	№ п/п характерной точки границы машино-места	Расстояние, м
1	2	3
1	2	5.30
2	3	2.50
3	4	5.30
4	1	2.50

2.2. Сведения о координатах специальных меток

№ п/п специальной метки	Координаты, м		Средняя квадратическая погрешность определения координат (Mt), м
	X	Y	
1	2	3	4
-	-	-	-

2.3. Сведения о характерных точках границ помещения, в котором расположено машино-место

Номера характерных точек границ помещения	Координаты, м		Средняя квадратическая погрешность определения координат характерных точек (Mt), м
	X	Y	
1	2	3	4
-	-	-	-

Описание местоположения объекта недвижимости

2. Описание местоположения машино-места

Обозначение машино-места (номер) 67-ММ

2.1. Сведения о расстояниях

2.1.1. Сведения о расстояниях от специальных меток до характерных точек границ машино-места

№ п/п специальной метки	№ п/п характерной точки границы машино-места	Расстояние, м
1	2	3
XIII	1	12.63
XXXIX	2	3.78
XXXIX	3	3.70
XIII	4	10.82
XIII	5	10.76
XIII	6	8.22
XIII	7	8.03
XIII	8	6.37
XXXVI	9	6.63
XIV	10	19.45
XIII	11	10.08
XIII	12	13.92
XIV	1	17.53
XL	2	23.03
XXXV	3	16.60
XXXV	4	16.15
XXXV	5	16.17
XIV	6	14.74
XIV	7	14.48
XIV	8	13.67
XXXVII	9	17.09
XXXVI	10	8.29
XIV	11	17.06
XXXVI	12	11.88

2.1.2. Сведения о расстояниях между характерными точками границ машино-места

№ п/п характерной точки границы машино-места	№ п/п характерной точки границы машино-места	Расстояние, м
1	2	3
1	2	1.67
2	3	0.10
3	4	0.40
4	5	0.10
5	6	3.18
6	7	0.28

Описание местоположения объекта недвижимости

2.1.2. Сведения о расстояниях между характерными точками границ машино-места

№ п/п характерной точки границы машино-места	№ п/п характерной точки границы машино-места	Расстояние, м
1	2	3
7	8	2.50
8	9	5.30
9	10	2.50
10	11	2.52
11	12	5.30
12	1	2.50

2.2. Сведения о координатах специальных меток

№ п/п специальной метки	Координаты, м		Средняя квадратическая погрешность определения координат (Mt), м
	X	Y	
1	2	3	4
-	-	-	-

2.3. Сведения о характерных точках границ помещения, в котором расположено машино-место

Номера характерных точек границ помещения	Координаты, м		Средняя квадратическая погрешность определения координат характерных точек (Mt), м
	X	Y	
1	2	3	4
-	-	-	-

Описание местоположения объекта недвижимости

2. Описание местоположения машино-места

Обозначение машино-места (номер) 69-ММ

2.1. Сведения о расстояниях

2.1.1. Сведения о расстояниях от специальных меток до характерных точек границ машино-места

№ п/п специальной метки	№ п/п характерной точки границы машино-места	Расстояние, м
1	2	3
XIII	1	5.95
XIII	2	5.30
XIII	3	10.60
XIII	4	10.94
XXXVI	1	2.88
XXXVI	2	0.43
XXXVI	3	5.52
XXXVI	4	6.21

2.1.2. Сведения о расстояниях между характерными точками границ машино-места

№ п/п характерной точки границы машино-места	№ п/п характерной точки границы машино-места	Расстояние, м
1	2	3
1	2	2.50
2	3	5.30
3	4	2.50
4	1	5.30

2.2. Сведения о координатах специальных меток

№ п/п специальной метки	Координаты, м		Средняя квадратическая погрешность определения координат (Mt), м
	X	Y	
1	2	3	4
-	-	-	-

2.3. Сведения о характерных точках границ помещения, в котором расположено машино-место

Номера характерных точек границ помещения	Координаты, м		Средняя квадратическая погрешность определения координат характерных точек (Mt), м
	X	Y	
1	2	3	4
-	-	-	-

Описание местоположения объекта недвижимости

2. Описание местоположения машино-места

Обозначение машино-места (номер) 70-ММ

2.1. Сведения о расстояниях

2.1.1. Сведения о расстояниях от специальных меток до характерных точек границ машино-места

№ п/п специальной метки	№ п/п характерной точки границы машино-места	Расстояние, м
1	2	3
XIII	1	5.33
XIII	2	6.14
XII	3	11.04
XXXV	4	6.67
XXXV	1	6.77
XXXVIII	2	10.06
XXXV	3	4.46
XXXVII	4	12.99

2.1.2. Сведения о расстояниях между характерными точками границ машино-места

№ п/п характерной точки границы машино-места	№ п/п характерной точки границы машино-места	Расстояние, м
1	2	3
1	2	2.50
2	3	5.30
3	4	2.50
4	1	5.30

2.2. Сведения о координатах специальных меток

№ п/п специальной метки	Координаты, м		Средняя квадратическая погрешность определения координат (Mt), м
	X	Y	
1	2	3	4
-	-	-	-

2.3. Сведения о характерных точках границ помещения, в котором расположено машино-место

Номера характерных точек границ помещения	Координаты, м		Средняя квадратическая погрешность определения координат характерных точек (Mt), м
	X	Y	
1	2	3	4
-	-	-	-

Описание местоположения объекта недвижимости

2. Описание местоположения машино-места

Обозначение машино-места (номер) 71-ММ

2.1. Сведения о расстояниях

2.1.1. Сведения о расстояниях от специальных меток до характерных точек границ машино-места

№ п/п специальной метки	№ п/п характерной точки границы машино-места	Расстояние, м
1	2	3
XII	1	14.20
XIII	2	8.30
XIII	3	12.38
XIII	4	11.29
XXXVII	1	10.22
XXXVIII	2	13.22
XXXVII	3	7.28
XXXVII	4	9.73

2.1.2. Сведения о расстояниях между характерными точками границ машино-места

№ п/п характерной точки границы машино-места	№ п/п характерной точки границы машино-места	Расстояние, м
1	2	3
1	2	2.50
2	3	5.30
3	4	2.50
4	1	5.30

2.2. Сведения о координатах специальных меток

№ п/п специальной метки	Координаты, м		Средняя квадратическая погрешность определения координат (Mt), м
	X	Y	
1	2	3	4
-	-	-	-

2.3. Сведения о характерных точках границ помещения, в котором расположено машино-место

Номера характерных точек границ помещения	Координаты, м		Средняя квадратическая погрешность определения координат характерных точек (Mt), м
	X	Y	
1	2	3	4
-	-	-	-

Описание местоположения объекта недвижимости

2. Описание местоположения машино-места

Обозначение машино-места (номер) 72-ММ

2.1. Сведения о расстояниях

2.1.1. Сведения о расстояниях от специальных меток до характерных точек границ машино-места

№ п/п специальной метки	№ п/п характерной точки границы машино-места	Расстояние, м
1	2	3
XIII	1	9.20
XIII	2	11.33
XIII	3	14.59
XXXVII	4	6.19
XII	1	11.05
XXXVIII	2	16.75
XII	3	13.28
XII	4	14.70

2.1.2. Сведения о расстояниях между характерными точками границ машино-места

№ п/п характерной точки границы машино-места	№ п/п характерной точки границы машино-места	Расстояние, м
1	2	3
1	2	2.50
2	3	5.30
3	4	2.50
4	1	5.30

2.2. Сведения о координатах специальных меток

№ п/п специальной метки	Координаты, м		Средняя квадратическая погрешность определения координат (Mt), м
	X	Y	
1	2	3	4
-	-	-	-

2.3. Сведения о характерных точках границ помещения, в котором расположено машино-место

Номера характерных точек границ помещения	Координаты, м		Средняя квадратическая погрешность определения координат характерных точек (Mt), м
	X	Y	
1	2	3	4
-	-	-	-

Описание местоположения объекта недвижимости

2. Описание местоположения машино-места

Обозначение машино-места (номер) 73-ММ

2.1. Сведения о расстояниях

2.1.1. Сведения о расстояниях от специальных меток до характерных точек границ машино-места

№ п/п специальной метки	№ п/п характерной точки границы машино-места	Расстояние, м
1	2	3
XXXVII	1	4.36
XXXVII	2	3.58
XXXVII	3	1.72
XXXVII	4	3.04
XII	1	8.42
XXXV	2	7.25
XII	3	11.94
XXXIV	4	17.55

2.1.2. Сведения о расстояниях между характерными точками границ машино-места

№ п/п характерной точки границы машино-места	№ п/п характерной точки границы машино-места	Расстояние, м
1	2	3
1	2	2.50
2	3	5.30
3	4	2.50
4	1	5.30

2.2. Сведения о координатах специальных меток

№ п/п специальной метки	Координаты, м		Средняя квадратическая погрешность определения координат (Mt), м
	X	Y	
1	2	3	4
-	-	-	-

2.3. Сведения о характерных точках границ помещения, в котором расположено машино-место

Номера характерных точек границ помещения	Координаты, м		Средняя квадратическая погрешность определения координат характерных точек (Mt), м
	X	Y	
1	2	3	4
-	-	-	-

Описание местоположения объекта недвижимости

2. Описание местоположения машино-места

Обозначение машино-места (номер) 74-ММ

2.1. Сведения о расстояниях

2.1.1. Сведения о расстояниях от специальных меток до характерных точек границ машино-места

№ п/п специальной метки	№ п/п характерной точки границы машино-места	Расстояние, м
1	2	3
XII	1	6.78
XII	2	6.20
XII	3	11.50
XII	4	11.82
XXVIII	1	8.95
XIII	2	17.25
XXXVII	3	3.41
XXXVII	4	1.78

2.1.2. Сведения о расстояниях между характерными точками границ машино-места

№ п/п характерной точки границы машино-места	№ п/п характерной точки границы машино-места	Расстояние, м
1	2	3
1	2	2.50
2	3	5.30
3	4	2.50
4	1	5.30

2.2. Сведения о координатах специальных меток

№ п/п специальной метки	Координаты, м		Средняя квадратическая погрешность определения координат (Mt), м
	X	Y	
1	2	3	4
-	-	-	-

2.3. Сведения о характерных точках границ помещения, в котором расположено машино-место

Номера характерных точек границ помещения	Координаты, м		Средняя квадратическая погрешность определения координат характерных точек (Mt), м
	X	Y	
1	2	3	4
-	-	-	-

Описание местоположения объекта недвижимости

2. Описание местоположения машино-места

Обозначение машино-места (номер) 75-ММ

2.1. Сведения о расстояниях

2.1.1. Сведения о расстояниях от специальных меток до характерных точек границ машино-места

№ п/п специальной метки	№ п/п характерной точки границы машино-места	Расстояние, м
1	2	3
XII	1	6.25
XII	2	7.02
XII	3	11.96
XII	4	11.53
XXVIII	1	6.84
XXXIV	2	15.38
XXXVII	3	6.72
XXXVII	4	4.36

2.1.2. Сведения о расстояниях между характерными точками границ машино-места

№ п/п характерной точки границы машино-места	№ п/п характерной точки границы машино-места	Расстояние, м
1	2	3
1	2	2.50
2	3	5.30
3	4	2.50
4	1	5.30

2.2. Сведения о координатах специальных меток

№ п/п специальной метки	Координаты, м		Средняя квадратическая погрешность определения координат (Mt), м
	X	Y	
1	2	3	4
-	-	-	-

2.3. Сведения о характерных точках границ помещения, в котором расположено машино-место

Номера характерных точек границ помещения	Координаты, м		Средняя квадратическая погрешность определения координат характерных точек (Mt), м
	X	Y	
1	2	3	4
-	-	-	-

Описание местоположения объекта недвижимости

2. Описание местоположения машино-места

Обозначение машино-места (номер) 76-ММ

2.1. Сведения о расстояниях

2.1.1. Сведения о расстояниях от специальных меток до характерных точек границ машино-места

№ п/п специальной метки	№ п/п характерной точки границы машино-места	Расстояние, м
1	2	3
XXVIII	1	6.20
XXVIII	2	6.68
XXVIII	3	11.77
XXVIII	4	11.50
VIII	1	11.72
XII	2	8.77
XIII	3	25.21
XII	4	12.08

2.1.2. Сведения о расстояниях между характерными точками границ машино-места

№ п/п характерной точки границы машино-места	№ п/п характерной точки границы машино-места	Расстояние, м
1	2	3
1	2	2.50
2	3	5.30
3	4	2.50
4	1	5.30

2.2. Сведения о координатах специальных меток

№ п/п специальной метки	Координаты, м		Средняя квадратическая погрешность определения координат (Mt), м
	X	Y	
1	2	3	4
-	-	-	-

2.3. Сведения о характерных точках границ помещения, в котором расположено машино-место

Номера характерных точек границ помещения	Координаты, м		Средняя квадратическая погрешность определения координат характерных точек (Mt), м
	X	Y	
1	2	3	4
-	-	-	-

Описание местоположения объекта недвижимости

2. Описание местоположения машино-места

Обозначение машино-места (номер) 77-ММ

2.1. Сведения о расстояниях

2.1.1. Сведения о расстояниях от специальных меток до характерных точек границ машино-места

№ п/п специальной метки	№ п/п характерной точки границы машино-места	Расстояние, м
1	2	3
XI	1	0.20
XI	2	2.51
XI	3	6.05
XI	4	5.50
VIII	1	9.09
VIII	2	7.46
XII	3	14.92
XXVIII	4	11.96

2.1.2. Сведения о расстояниях между характерными точками границ машино-места

№ п/п характерной точки границы машино-места	№ п/п характерной точки границы машино-места	Расстояние, м
1	2	3
1	2	2.50
2	3	5.30
3	4	2.50
4	1	5.30

2.2. Сведения о координатах специальных меток

№ п/п специальной метки	Координаты, м		Средняя квадратическая погрешность определения координат (Mt), м
	X	Y	
1	2	3	4
-	-	-	-

2.3. Сведения о характерных точках границ помещения, в котором расположено машино-место

Номера характерных точек границ помещения	Координаты, м		Средняя квадратическая погрешность определения координат характерных точек (Mt), м
	X	Y	
1	2	3	4
-	-	-	-

Описание местоположения объекта недвижимости

2. Описание местоположения машино-места

Обозначение машино-места (номер) 78-ММ

2.1. Сведения о расстояниях

2.1.1. Сведения о расстояниях от специальных меток до характерных точек границ машино-места

№ п/п специальной метки	№ п/п характерной точки границы машино-места	Расстояние, м
1	2	3
VIII	1	6.89
XXVIII	2	11.88
VII	3	11.30
VIII	4	8.79
XXIX	1	28.86
IX	2	17.01
IX	3	22.27
XI	4	6.60

2.1.2. Сведения о расстояниях между характерными точками границ машино-места

№ п/п характерной точки границы машино-места	№ п/п характерной точки границы машино-места	Расстояние, м
1	2	3
1	2	2.50
2	3	5.30
3	4	2.50
4	1	5.30

2.2. Сведения о координатах специальных меток

№ п/п специальной метки	Координаты, м		Средняя квадратическая погрешность определения координат (Mt), м
	X	Y	
1	2	3	4
-	-	-	-

2.3. Сведения о характерных точках границ помещения, в котором расположено машино-место

Номера характерных точек границ помещения	Координаты, м		Средняя квадратическая погрешность определения координат характерных точек (Mt), м
	X	Y	
1	2	3	4
-	-	-	-

Описание местоположения объекта недвижимости

2. Описание местоположения машино-места

Обозначение машино-места (номер) 79-ММ

2.1. Сведения о расстояниях

2.1.1. Сведения о расстояниях от специальных меток до характерных точек границ машино-места

№ п/п специальной метки	№ п/п характерной точки границы машино-места	Расстояние, м
1	2	3
VIII	1	7.30
VIII	2	7.77
VIII	3	12.88
VIII	4	12.60
XXVIII	1	12.46
VII	2	3.80
VII	3	7.72
XXVII	4	16.15

2.1.2. Сведения о расстояниях между характерными точками границ машино-места

№ п/п характерной точки границы машино-места	№ п/п характерной точки границы машино-места	Расстояние, м
1	2	3
1	2	2.50
2	3	5.30
3	4	2.50
4	1	5.30

2.2. Сведения о координатах специальных меток

№ п/п специальной метки	Координаты, м		Средняя квадратическая погрешность определения координат (Mt), м
	X	Y	
1	2	3	4
-	-	-	-

2.3. Сведения о характерных точках границ помещения, в котором расположено машино-место

Номера характерных точек границ помещения	Координаты, м		Средняя квадратическая погрешность определения координат характерных точек (Mt), м
	X	Y	
1	2	3	4
-	-	-	-

Описание местоположения объекта недвижимости

2. Описание местоположения машино-места

Обозначение машино-места (номер) 80-ММ

2.1. Сведения о расстояниях

2.1.1. Сведения о расстояниях от специальных меток до характерных точек границ машино-места

№ п/п специальной метки	№ п/п характерной точки границы машино-места	Расстояние, м
1	2	3
VII	1	3.10
VII	2	1.61
VII	3	6.91
VII	4	7.40
XXVIII	1	15.26
VIII	2	9.42
IX	3	24.86
VIII	4	13.06

2.1.2. Сведения о расстояниях между характерными точками границ машино-места

№ п/п характерной точки границы машино-места	№ п/п характерной точки границы машино-места	Расстояние, м
1	2	3
1	2	2.50
2	3	5.30
3	4	2.50
4	1	5.30

2.2. Сведения о координатах специальных меток

№ п/п специальной метки	Координаты, м		Средняя квадратическая погрешность определения координат (Mt), м
	X	Y	
1	2	3	4
-	-	-	-

2.3. Сведения о характерных точках границ помещения, в котором расположено машино-место

Номера характерных точек границ помещения	Координаты, м		Средняя квадратическая погрешность определения координат характерных точек (Mt), м
	X	Y	
1	2	3	4
-	-	-	-

Описание местоположения объекта недвижимости

2. Описание местоположения машино-места

Обозначение машино-места (номер) 81-ММ

2.1. Сведения о расстояниях

2.1.1. Сведения о расстояниях от специальных меток до характерных точек границ машино-места

№ п/п специальной метки	№ п/п характерной точки границы машино-места	Расстояние, м
1	2	3
VII	1	2.87
VII	2	7.17
VII	3	6.72
VII	4	1.42
VIII	1	8.18
VIII	2	13.22
VIII	3	14.03
VIII	4	9.44

2.1.2. Сведения о расстояниях между характерными точками границ машино-места

№ п/п характерной точки границы машино-места	№ п/п характерной точки границы машино-места	Расстояние, м
1	2	3
1	2	5.30
2	3	2.50
3	4	5.30
4	1	2.50

2.2. Сведения о координатах специальных меток

№ п/п специальной метки	Координаты, м		Средняя квадратическая погрешность определения координат (Mt), м
	X	Y	
1	2	3	4
-	-	-	-

2.3. Сведения о характерных точках границ помещения, в котором расположено машино-место

Номера характерных точек границ помещения	Координаты, м		Средняя квадратическая погрешность определения координат характерных точек (Mt), м
	X	Y	
1	2	3	4
-	-	-	-

Описание местоположения объекта недвижимости

2. Описание местоположения машино-места

Обозначение машино-места (номер) 82-ММ

2.1. Сведения о расстояниях

2.1.1. Сведения о расстояниях от специальных меток до характерных точек границ машино-места

№ п/п специальной метки	№ п/п характерной точки границы машино-места	Расстояние, м
1	2	3
IX	1	11.31
VII	2	10.75
VII	3	5.87
VII	4	8.38
VII	5	7.17
VII	6	2.87
VII	7	5.20
VII	8	5.03
XXV	1	15.45
XXV	2	14.26
VIII	3	9.21
XI	4	20.18
VIII	5	13.22
VIII	6	8.18
VIII	7	7.56
VIII	8	6.72

2.1.2. Сведения о расстояниях между характерными точками границ машино-места

№ п/п характерной точки границы машино-места	№ п/п характерной точки границы машино-места	Расстояние, м
1	2	3
1	2	2.50
2	3	5.30
3	4	3.64
4	5	2.50
5	6	5.30
6	7	2.50
7	8	0.84
8	1	5.30

2.2. Сведения о координатах специальных меток

№ п/п специальной метки	Координаты, м		Средняя квадратическая погрешность определения координат (Mt), м
	X	Y	
1	2	3	4
-	-	-	-

Описание местоположения объекта недвижимости

2.3. Сведения о характерных точках границ помещения, в котором расположено машино-место

Номера характерных точек границ помещения	Координаты, м		Средняя квадратическая погрешность определения координат характерных точек (Mt), м
	X	Y	
1	2	3	4
-	-	-	-

Описание местоположения объекта недвижимости

2. Описание местоположения машино-места

Обозначение машино-места (номер) 84-ММ

2.1. Сведения о расстояниях

2.1.1. Сведения о расстояниях от специальных меток до характерных точек границ машино-места

№ п/п специальной метки	№ п/п характерной точки границы машино-места	Расстояние, м
1	2	3
VII	1	10.61
VII	2	10.28
VII	3	4.99
VII	4	5.63
IX	1	8.78
VIII	2	7.54
VIII	3	6.03
VIII	4	3.56

2.1.2. Сведения о расстояниях между характерными точками границ машино-места

№ п/п характерной точки границы машино-места	№ п/п характерной точки границы машино-места	Расстояние, м
1	2	3
1	2	2.50
2	3	5.30
3	4	2.50
4	1	5.30

2.2. Сведения о координатах специальных меток

№ п/п специальной метки	Координаты, м		Средняя квадратическая погрешность определения координат (Mt), м
	X	Y	
1	2	3	4
-	-	-	-

2.3. Сведения о характерных точках границ помещения, в котором расположено машино-место

Номера характерных точек границ помещения	Координаты, м		Средняя квадратическая погрешность определения координат характерных точек (Mt), м
	X	Y	
1	2	3	4
-	-	-	-

Описание местоположения объекта недвижимости

2. Описание местоположения машино-места

Обозначение машино-места (номер) 85-ММ

2.1. Сведения о расстояниях

2.1.1. Сведения о расстояниях от специальных меток до характерных точек границ машино-места

№ п/п специальной метки	№ п/п характерной точки границы машино-места	Расстояние, м
1	2	3
IX	1	6.07
IX	2	7.58
VII	3	6.74
VII	4	8.35
VIII	1	5.30
VIII	2	5.86
VIII	3	2.50
VIII	4	0.01

2.1.2. Сведения о расстояниях между характерными точками границ машино-места

№ п/п характерной точки границы машино-места	№ п/п характерной точки границы машино-места	Расстояние, м
1	2	3
1	2	2.50
2	3	5.30
3	4	2.50
4	1	5.30

2.2. Сведения о координатах специальных меток

№ п/п специальной метки	Координаты, м		Средняя квадратическая погрешность определения координат (Mt), м
	X	Y	
1	2	3	4
-	-	-	-

2.3. Сведения о характерных точках границ помещения, в котором расположено машино-место

Номера характерных точек границ помещения	Координаты, м		Средняя квадратическая погрешность определения координат характерных точек (Mt), м
	X	Y	
1	2	3	4
-	-	-	-

Описание местоположения объекта недвижимости

2. Описание местоположения машино-места

Обозначение машино-места (номер) 86-ММ

2.1. Сведения о расстояниях

2.1.1. Сведения о расстояниях от специальных меток до характерных точек границ машино-места

№ п/п специальной метки	№ п/п характерной точки границы машино-места	Расстояние, м
1	2	3
VII	1	14.29
IX	2	5.84
XI	3	8.57
XI	4	7.01
XXVII	1	12.70
XXVII	2	11.31
VIII	3	0.52
VIII	4	3.02

2.1.2. Сведения о расстояниях между характерными точками границ машино-места

№ п/п характерной точки границы машино-места	№ п/п характерной точки границы машино-места	Расстояние, м
1	2	3
1	2	2.50
2	3	5.30
3	4	2.50
4	1	5.30

2.2. Сведения о координатах специальных меток

№ п/п специальной метки	Координаты, м		Средняя квадратическая погрешность определения координат (Mt), м
	X	Y	
1	2	3	4
-	-	-	-

2.3. Сведения о характерных точках границ помещения, в котором расположено машино-место

Номера характерных точек границ помещения	Координаты, м		Средняя квадратическая погрешность определения координат характерных точек (Mt), м
	X	Y	
1	2	3	4
-	-	-	-

Описание местоположения объекта недвижимости

2. Описание местоположения машино-места

Обозначение машино-места (номер) 87-ММ

2.1. Сведения о расстояниях

2.1.1. Сведения о расстояниях от специальных меток до характерных точек границ машино-места

№ п/п специальной метки	№ п/п характерной точки границы машино-места	Расстояние, м
1	2	3
VII	1	16.84
XI	2	11.57
XI	3	6.50
XI	4	6.00
XI	1	11.30
XXVIII	2	7.86
VIII	3	4.15
VIII	4	6.65

2.1.2. Сведения о расстояниях между характерными точками границ машино-места

№ п/п характерной точки границы машино-места	№ п/п характерной точки границы машино-места	Расстояние, м
1	2	3
1	2	2.50
2	3	5.30
3	4	2.50
4	1	5.30

2.2. Сведения о координатах специальных меток

№ п/п специальной метки	Координаты, м		Средняя квадратическая погрешность определения координат (Mt), м
	X	Y	
1	2	3	4
-	-	-	-

2.3. Сведения о характерных точках границ помещения, в котором расположено машино-место

Номера характерных точек границ помещения	Координаты, м		Средняя квадратическая погрешность определения координат характерных точек (Mt), м
	X	Y	
1	2	3	4
-	-	-	-

Описание местоположения объекта недвижимости

2. Описание местоположения машино-места

Обозначение машино-места (номер) 88-ММ

2.1. Сведения о расстояниях

2.1.1. Сведения о расстояниях от специальных меток до характерных точек границ машино-места

№ п/п специальной метки	№ п/п характерной точки границы машино-места	Расстояние, м
1	2	3
XI	1	11.77
XI	2	11.32
XI	3	6.05
XI	4	6.84
X	1	8.47
X	2	6.72
X	3	11.39
X	4	12.51

2.1.2. Сведения о расстояниях между характерными точками границ машино-места

№ п/п характерной точки границы машино-места	№ п/п характерной точки границы машино-места	Расстояние, м
1	2	3
1	2	2.50
2	3	5.30
3	4	2.50
4	1	5.30

2.2. Сведения о координатах специальных меток

№ п/п специальной метки	Координаты, м		Средняя квадратическая погрешность определения координат (Mt), м
	X	Y	
1	2	3	4
-	-	-	-

2.3. Сведения о характерных точках границ помещения, в котором расположено машино-место

Номера характерных точек границ помещения	Координаты, м		Средняя квадратическая погрешность определения координат характерных точек (Mt), м
	X	Y	
1	2	3	4
-	-	-	-

Описание местоположения объекта недвижимости

2. Описание местоположения машино-места

Обозначение машино-места (номер) 89-ММ

2.1. Сведения о расстояниях

2.1.1. Сведения о расстояниях от специальных меток до характерных точек границ машино-места

№ п/п специальной метки	№ п/п характерной точки границы машино-места	Расстояние, м
1	2	3
XXIV	1	16.34
XXIV	2	16.35
XI	3	7.05
XI	4	8.62
XXXIV	1	6.84
XXXIV	2	9.33
XII	3	3.30
XII	4	0.80

2.1.2. Сведения о расстояниях между характерными точками границ машино-места

№ п/п характерной точки границы машино-места	№ п/п характерной точки границы машино-места	Расстояние, м
1	2	3
1	2	2.50
2	3	5.30
3	4	2.50
4	1	5.30

2.2. Сведения о координатах специальных меток

№ п/п специальной метки	Координаты, м		Средняя квадратическая погрешность определения координат (Mt), м
	X	Y	
1	2	3	4
-	-	-	-

2.3. Сведения о характерных точках границ помещения, в котором расположено машино-место

Номера характерных точек границ помещения	Координаты, м		Средняя квадратическая погрешность определения координат характерных точек (Mt), м
	X	Y	
1	2	3	4
-	-	-	-

Описание местоположения объекта недвижимости

2. Описание местоположения машино-места

Обозначение машино-места (номер) 90-ММ

2.1. Сведения о расстояниях

2.1.1. Сведения о расстояниях от специальных меток до характерных точек границ машино-места

№ п/п специальной метки	№ п/п характерной точки границы машино-места	Расстояние, м
1	2	3
XI	1	14.92
XI	2	13.42
XI	3	9.41
XI	4	11.45
XXIV	1	16.98
XXXIV	2	5.80
XXXIV	3	8.35
XII	4	2.75

2.1.2. Сведения о расстояниях между характерными точками границ машино-места

№ п/п характерной точки границы машино-места	№ п/п характерной точки границы машино-места	Расстояние, м
1	2	3
1	2	2.50
2	3	5.30
3	4	2.50
4	1	5.30

2.2. Сведения о координатах специальных меток

№ п/п специальной метки	Координаты, м		Средняя квадратическая погрешность определения координат (Mt), м
	X	Y	
1	2	3	4
-	-	-	-

2.3. Сведения о характерных точках границ помещения, в котором расположено машино-место

Номера характерных точек границ помещения	Координаты, м		Средняя квадратическая погрешность определения координат характерных точек (Mt), м
	X	Y	
1	2	3	4
-	-	-	-

Описание местоположения объекта недвижимости

2. Описание местоположения машино-места

Обозначение машино-места (номер) 91-ММ

2.1. Сведения о расстояниях

2.1.1. Сведения о расстояниях от специальных меток до характерных точек границ машино-места

№ п/п специальной метки	№ п/п характерной точки границы машино-места	Расстояние, м
1	2	3
XXXIV	1	0.78
XXXIV	2	2.80
XXXIV	3	6.63
XXXIV	4	6.05
XXXVII	1	15.30
XXXVII	2	15.08
XXXVII	3	9.78
XXXVII	4	10.12

2.1.2. Сведения о расстояниях между характерными точками границ машино-места

№ п/п характерной точки границы машино-места	№ п/п характерной точки границы машино-места	Расстояние, м
1	2	3
1	2	2.50
2	3	5.30
3	4	2.50
4	1	5.30

2.2. Сведения о координатах специальных меток

№ п/п специальной метки	Координаты, м		Средняя квадратическая погрешность определения координат (Mt), м
	X	Y	
1	2	3	4
-	-	-	-

2.3. Сведения о характерных точках границ помещения, в котором расположено машино-место

Номера характерных точек границ помещения	Координаты, м		Средняя квадратическая погрешность определения координат характерных точек (Mt), м
	X	Y	
1	2	3	4
-	-	-	-

Описание местоположения объекта недвижимости

2. Описание местоположения машино-места

Обозначение машино-места (номер) 92-ММ

2.1. Сведения о расстояниях

2.1.1. Сведения о расстояниях от специальных меток до характерных точек границ машино-места

№ п/п специальной метки	№ п/п характерной точки границы машино-места	Расстояние, м
1	2	3
XXXIV	1	5.51
XXXIV	2	4.59
XXXVII	3	10.35
XXXVII	4	11.42
XXIV	1	15.63
XXXV	2	19.85
XII	3	6.60
XII	4	9.10

2.1.2. Сведения о расстояниях между характерными точками границ машино-места

№ п/п характерной точки границы машино-места	№ п/п характерной точки границы машино-места	Расстояние, м
1	2	3
1	2	2.50
2	3	10.60
3	4	2.50
4	1	10.60

2.2. Сведения о координатах специальных меток

№ п/п специальной метки	Координаты, м		Средняя квадратическая погрешность определения координат (Mt), м
	X	Y	
1	2	3	4
-	-	-	-

2.3. Сведения о характерных точках границ помещения, в котором расположено машино-место

Номера характерных точек границ помещения	Координаты, м		Средняя квадратическая погрешность определения координат характерных точек (Mt), м
	X	Y	
1	2	3	4
-	-	-	-

Описание местоположения объекта недвижимости

2. Описание местоположения машино-места

Обозначение машино-места (номер) 93-ММ

2.1. Сведения о расстояниях

2.1.1. Сведения о расстояниях от специальных меток до характерных точек границ машино-места

№ п/п специальной метки	№ п/п характерной точки границы машино-места	Расстояние, м
1	2	3
XIV	1	3.38
XIV	2	7.85
XIV	3	7.39
XIV	4	2.10
XXXIV	1	9.49
XXXIV	2	5.03
XXXIV	3	3.65
XVI	4	19.72

2.1.2. Сведения о расстояниях между характерными точками границ машино-места

№ п/п характерной точки границы машино-места	№ п/п характерной точки границы машино-места	Расстояние, м
1	2	3
1	2	5.30
2	3	2.50
3	4	5.30
4	1	2.50

2.2. Сведения о координатах специальных меток

№ п/п специальной метки	Координаты, м		Средняя квадратическая погрешность определения координат (Mt), м
	X	Y	
1	2	3	4
-	-	-	-

2.3. Сведения о характерных точках границ помещения, в котором расположено машино-место

Номера характерных точек границ помещения	Координаты, м		Средняя квадратическая погрешность определения координат характерных точек (Mt), м
	X	Y	
1	2	3	4
-	-	-	-

Описание местоположения объекта недвижимости

2. Описание местоположения машино-места

Обозначение машино-места (номер) 94-ММ

2.1. Сведения о расстояниях

2.1.1. Сведения о расстояниях от специальных меток до характерных точек границ машино-места

№ п/п специальной метки	№ п/п характерной точки границы машино-места	Расстояние, м
1	2	3
XXIV	1	19.93
XXIV	2	11.22
XXIV	3	13.19
XXIV	4	21.10
XIV	1	6.25
XXXI	2	3.35
XXXI	3	5.85
XIV	4	3.78

2.1.2. Сведения о расстояниях между характерными точками границ машино-места

№ п/п характерной точки границы машино-места	№ п/п характерной точки границы машино-места	Расстояние, м
1	2	3
1	2	10.60
2	3	2.50
3	4	10.60
4	1	2.50

2.2. Сведения о координатах специальных меток

№ п/п специальной метки	Координаты, м		Средняя квадратическая погрешность определения координат (Mt), м
	X	Y	
1	2	3	4
-	-	-	-

2.3. Сведения о характерных точках границ помещения, в котором расположено машино-место

Номера характерных точек границ помещения	Координаты, м		Средняя квадратическая погрешность определения координат характерных точек (Mt), м
	X	Y	
1	2	3	4
-	-	-	-

Описание местоположения объекта недвижимости

2. Описание местоположения машино-места

Обозначение машино-места (номер) 95-ММ

2.1. Сведения о расстояниях

2.1.1. Сведения о расстояниях от специальных меток до характерных точек границ машино-места

N п/п специальной метки	N п/п характерной точки границы машино-места	Расстояние, м
1	2	3
XXIV	1	18.92
XXIV	2	9.30
XXIV	3	10.97
XXXIV	4	10.09
XXXIV	5	10.13
XIV	6	7.57
XIV	7	7.53
XXIV	8	19.79
XIV	1	9.08
XXXI	2	0.50
XXXI	3	3.00
XXXII	4	22.52
XL	5	13.93
XL	6	13.49
XL	7	13.50
XIV	8	6.59

2.1.2. Сведения о расстояниях между характерными точками границ машино-места

N п/п характерной точки границы машино-места	N п/п характерной точки границы машино-места	Расстояние, м
1	2	3
1	2	10.60
2	3	2.50
3	4	7.20
4	5	0.05
5	6	0.45
6	7	0.05
7	8	2.95
8	1	2.50

2.2. Сведения о координатах специальных меток

N п/п специальной метки	Координаты, м		Средняя квадратическая погрешность определения координат (Mt), м
	X	Y	
1	2	3	4
-	-	-	-

Описание местоположения объекта недвижимости

2.3. Сведения о характерных точках границ помещения, в котором расположено машино-место

Номера характерных точек границ помещения	Координаты, м		Средняя квадратическая погрешность определения координат характерных точек (Mt), м
	X	Y	
1	2	3	4
-	-	-	-

Описание местоположения объекта недвижимости

2. Описание местоположения машино-места

Обозначение машино-места (номер) 96-ММ

2.1. Сведения о расстояниях

2.1.1. Сведения о расстояниях от специальных меток до характерных точек границ машино-места

№ п/п специальной метки	№ п/п характерной точки границы машино-места	Расстояние, м
1	2	3
XVI	1	5.24
XVI	2	3.80
XVI	3	9.80
XVI	4	10.44
XV	1	6.50
XV	2	12.19
XV	3	16.42
XIV	4	10.00

2.1.2. Сведения о расстояниях между характерными точками границ машино-места

№ п/п характерной точки границы машино-места	№ п/п характерной точки границы машино-места	Расстояние, м
1	2	3
1	2	3.60
2	3	6.00
3	4	3.60
4	1	6.00

2.2. Сведения о координатах специальных меток

№ п/п специальной метки	Координаты, м		Средняя квадратическая погрешность определения координат (Mt), м
	X	Y	
1	2	3	4
-	-	-	-

2.3. Сведения о характерных точках границ помещения, в котором расположено машино-место

Номера характерных точек границ помещения	Координаты, м		Средняя квадратическая погрешность определения координат характерных точек (Mt), м
	X	Y	
1	2	3	4
-	-	-	-

Описание местоположения объекта недвижимости

2. Описание местоположения машино-места

Обозначение машино-места (номер) 97-ММ

2.1. Сведения о расстояниях

2.1.1. Сведения о расстояниях от специальных меток до характерных точек границ машино-места

№ п/п специальной метки	№ п/п характерной точки границы машино-места	Расстояние, м
1	2	3
XVI	1	4.56
XVI	2	2.80
XVI	3	3.20
XVI	4	4.82
XV	1	6.33
XXXIV	2	24.66
XV	3	11.85
XV	4	9.06

2.1.2. Сведения о расстояниях между характерными точками границ машино-места

№ п/п характерной точки границы машино-места	№ п/п характерной точки границы машино-места	Расстояние, м
1	2	3
1	2	3.60
2	3	6.00
3	4	3.60
4	1	6.00

2.2. Сведения о координатах специальных меток

№ п/п специальной метки	Координаты, м		Средняя квадратическая погрешность определения координат (Mt), м
	X	Y	
1	2	3	4
-	-	-	-

2.3. Сведения о характерных точках границ помещения, в котором расположено машино-место

Номера характерных точек границ помещения	Координаты, м		Средняя квадратическая погрешность определения координат характерных точек (Mt), м
	X	Y	
1	2	3	4
-	-	-	-

Описание местоположения объекта недвижимости

2. Описание местоположения машино-места

Обозначение машино-места (номер) 98-ММ

2.1. Сведения о расстояниях

2.1.1. Сведения о расстояниях от специальных меток до характерных точек границ машино-места

№ п/п специальной метки	№ п/п характерной точки границы машино-места	Расстояние, м
1	2	3
XXIV	1	16.26
XXIV	2	14.15
XXIV	3	11.87
XXIV	4	14.32
X	1	29.39
X	2	27.53
XXXI	3	4.80
XXXI	4	7.06

2.1.2. Сведения о расстояниях между характерными точками границ машино-места

№ п/п характерной точки границы машино-места	№ п/п характерной точки границы машино-места	Расстояние, м
1	2	3
1	2	2.50
2	3	10.60
3	4	2.50
4	1	10.60

2.2. Сведения о координатах специальных меток

№ п/п специальной метки	Координаты, м		Средняя квадратическая погрешность определения координат (Mt), м
	X	Y	
1	2	3	4
-	-	-	-

2.3. Сведения о характерных точках границ помещения, в котором расположено машино-место

Номера характерных точек границ помещения	Координаты, м		Средняя квадратическая погрешность определения координат характерных точек (Mt), м
	X	Y	
1	2	3	4
-	-	-	-

Описание местоположения объекта недвижимости

2. Описание местоположения машино-места

Обозначение машино-места (номер) 103-ММ

2.1. Сведения о расстояниях

2.1.1. Сведения о расстояниях от специальных меток до характерных точек границ машино-места

№ п/п специальной метки	№ п/п характерной точки границы машино-места	Расстояние, м
1	2	3
XXIV	1	13.04
XXIV	2	7.91
XXIV	3	9.01
XXIV	4	13.74
XXXII	1	17.13
XXXII	2	18.48
XXXII	3	20.81
XXXII	4	19.62

2.1.2. Сведения о расстояниях между характерными точками границ машино-места

№ п/п характерной точки границы машино-места	№ п/п характерной точки границы машино-места	Расстояние, м
1	2	3
1	2	5.30
2	3	2.50
3	4	5.30
4	1	2.50

2.2. Сведения о координатах специальных меток

№ п/п специальной метки	Координаты, м		Средняя квадратическая погрешность определения координат (Mt), м
	X	Y	
1	2	3	4
-	-	-	-

2.3. Сведения о характерных точках границ помещения, в котором расположено машино-место

Номера характерных точек границ помещения	Координаты, м		Средняя квадратическая погрешность определения координат характерных точек (Mt), м
	X	Y	
1	2	3	4
-	-	-	-

Описание местоположения объекта недвижимости

2. Описание местоположения машино-места

Обозначение машино-места (номер) 104-ММ

2.1. Сведения о расстояниях

2.1.1. Сведения о расстояниях от специальных меток до характерных точек границ машино-места

№ п/п специальной метки	№ п/п характерной точки границы машино-места	Расстояние, м
1	2	3
XXIV	1	11.60
XXIV	2	6.30
XXIV	3	6.78
XXIV	4	11.87
XXXI	1	6.47
XXXI	2	5.14
XXXI	3	2.77
XXXI	4	4.80

2.1.2. Сведения о расстояниях между характерными точками границ машино-места

№ п/п характерной точки границы машино-места	№ п/п характерной точки границы машино-места	Расстояние, м
1	2	3
1	2	5.30
2	3	2.50
3	4	5.30
4	1	2.50

2.2. Сведения о координатах специальных меток

№ п/п специальной метки	Координаты, м		Средняя квадратическая погрешность определения координат (Mt), м
	X	Y	
1	2	3	4
-	-	-	-

2.3. Сведения о характерных точках границ помещения, в котором расположено машино-место

Номера характерных точек границ помещения	Координаты, м		Средняя квадратическая погрешность определения координат характерных точек (Mt), м
	X	Y	
1	2	3	4
-	-	-	-

Описание местоположения объекта недвижимости

2. Описание местоположения машино-места

Обозначение машино-места (номер) 105-ММ

2.1. Сведения о расстояниях

2.1.1. Сведения о расстояниях от специальных меток до характерных точек границ машино-места

№ п/п специальной метки	№ п/п характерной точки границы машино-места	Расстояние, м
1	2	3
XXXIII	1	6.73
XXXIII	2	5.06
XXXIII	3	7.54
XXXIII	4	8.75
XXXII	1	11.93
XVII	2	5.50
XVII	3	8.00
XXXII	4	14.36

2.1.2. Сведения о расстояниях между характерными точками границ машино-места

№ п/п характерной точки границы машино-места	№ п/п характерной точки границы машино-места	Расстояние, м
1	2	3
1	2	2.50
2	3	5.30
3	4	2.50
4	1	5.30

2.2. Сведения о координатах специальных меток

№ п/п специальной метки	Координаты, м		Средняя квадратическая погрешность определения координат (Mt), м
	X	Y	
1	2	3	4
-	-	-	-

2.3. Сведения о характерных точках границ помещения, в котором расположено машино-место

Номера характерных точек границ помещения	Координаты, м		Средняя квадратическая погрешность определения координат характерных точек (Mt), м
	X	Y	
1	2	3	4
-	-	-	-

Описание местоположения объекта недвижимости

2. Описание местоположения машино-места

Обозначение машино-места (номер) 106-ММ

2.1. Сведения о расстояниях

2.1.1. Сведения о расстояниях от специальных меток до характерных точек границ машино-места

№ п/п специальной метки	№ п/п характерной точки границы машино-места	Расстояние, м
1	2	3
XXIV	1	12.84
XXIV	2	8.36
XXIV	3	6.98
XXIV	4	11.98
XXXIII	1	5.15
XXXIII	2	2.62
XXXIII	3	5.06
XXXIII	4	6.73

2.1.2. Сведения о расстояниях между характерными точками границ машино-места

№ п/п характерной точки границы машино-места	№ п/п характерной точки границы машино-места	Расстояние, м
1	2	3
1	2	5.30
2	3	2.50
3	4	5.30
4	1	2.50

2.2. Сведения о координатах специальных меток

№ п/п специальной метки	Координаты, м		Средняя квадратическая погрешность определения координат (Mt), м
	X	Y	
1	2	3	4
-	-	-	-

2.3. Сведения о характерных точках границ помещения, в котором расположено машино-место

Номера характерных точек границ помещения	Координаты, м		Средняя квадратическая погрешность определения координат характерных точек (Mt), м
	X	Y	
1	2	3	4
-	-	-	-

Описание местоположения объекта недвижимости

2. Описание местоположения машино-места

Обозначение машино-места (номер) 107-ММ

2.1. Сведения о расстояниях

2.1.1. Сведения о расстояниях от специальных меток до характерных точек границ машино-места

№ п/п специальной метки	№ п/п характерной точки границы машино-места	Расстояние, м
1	2	3
XXIV	1	14.09
XXIV	2	10.18
XXIV	3	8.36
XXIV	4	12.84
XVI	1	4.49
XVI	2	9.27
XVI	3	8.85
XVI	4	3.56

2.1.2. Сведения о расстояниях между характерными точками границ машино-места

№ п/п характерной точки границы машино-места	№ п/п характерной точки границы машино-места	Расстояние, м
1	2	3
1	2	5.30
2	3	2.50
3	4	5.30
4	1	2.50

2.2. Сведения о координатах специальных меток

№ п/п специальной метки	Координаты, м		Средняя квадратическая погрешность определения координат (Mt), м
	X	Y	
1	2	3	4
-	-	-	-

2.3. Сведения о характерных точках границ помещения, в котором расположено машино-место

Номера характерных точек границ помещения	Координаты, м		Средняя квадратическая погрешность определения координат характерных точек (Mt), м
	X	Y	
1	2	3	4
-	-	-	-

Описание местоположения объекта недвижимости

2. Описание местоположения машино-места

Обозначение машино-места (номер) 108-ММ

2.1. Сведения о расстояниях

2.1.1. Сведения о расстояниях от специальных меток до характерных точек границ машино-места

№ п/п специальной метки	№ п/п характерной точки границы машино-места	Расстояние, м
1	2	3
XXIV	1	9.41
XXIV	2	7.56
XXIV	3	17.03
XXIV	4	17.92
XXXI	1	0.68
XXXI	2	2.59
XXXI	3	11.55
XXXI	4	11.28

2.1.2. Сведения о расстояниях между характерными точками границ машино-места

№ п/п характерной точки границы машино-места	№ п/п характерной точки границы машино-места	Расстояние, м
1	2	3
1	2	2.50
2	3	10.60
3	4	2.50
4	1	10.60

2.2. Сведения о координатах специальных меток

№ п/п специальной метки	Координаты, м		Средняя квадратическая погрешность определения координат (Mt), м
	X	Y	
1	2	3	4
-	-	-	-

2.3. Сведения о характерных точках границ помещения, в котором расположено машино-место

Номера характерных точек границ помещения	Координаты, м		Средняя квадратическая погрешность определения координат характерных точек (Mt), м
	X	Y	
1	2	3	4
-	-	-	-

Описание местоположения объекта недвижимости

2. Описание местоположения машино-места

Обозначение машино-места (номер) 110-ММ

2.1. Сведения о расстояниях

2.1.1. Сведения о расстояниях от специальных меток до характерных точек границ машино-места

№ п/п специальной метки	№ п/п характерной точки границы машино-места	Расстояние, м
1	2	3
XXIV	1	7.56
XXIV	2	6.20
XXIV	3	16.47
XXIV	4	17.03
XXXI	1	2.59
XXXI	2	5.04
XXXI	3	12.33
XXXI	4	11.55

2.1.2. Сведения о расстояниях между характерными точками границ машино-места

№ п/п характерной точки границы машино-места	№ п/п характерной точки границы машино-места	Расстояние, м
1	2	3
1	2	2.50
2	3	10.60
3	4	2.50
4	1	10.60

2.2. Сведения о координатах специальных меток

№ п/п специальной метки	Координаты, м		Средняя квадратическая погрешность определения координат (Mt), м
	X	Y	
1	2	3	4
-	-	-	-

2.3. Сведения о характерных точках границ помещения, в котором расположено машино-место

Номера характерных точек границ помещения	Координаты, м		Средняя квадратическая погрешность определения координат характерных точек (Mt), м
	X	Y	
1	2	3	4
-	-	-	-

Описание местоположения объекта недвижимости

2. Описание местоположения машино-места

Обозначение машино-места (номер) 112-ММ

2.1. Сведения о расстояниях

2.1.1. Сведения о расстояниях от специальных меток до характерных точек границ машино-места

№ п/п специальной метки	№ п/п характерной точки границы машино-места	Расстояние, м
1	2	3
XXIV	1	6.20
XXIV	2	5.67
XXIV	3	16.27
XXIV	4	16.47
XXXI	1	5.04
XXXI	2	7.53
XXXI	3	13.54
XXXI	4	12.33

2.1.2. Сведения о расстояниях между характерными точками границ машино-места

№ п/п характерной точки границы машино-места	№ п/п характерной точки границы машино-места	Расстояние, м
1	2	3
1	2	2.50
2	3	10.60
3	4	2.50
4	1	10.60

2.2. Сведения о координатах специальных меток

№ п/п специальной метки	Координаты, м		Средняя квадратическая погрешность определения координат (Mt), м
	X	Y	
1	2	3	4
-	-	-	-

2.3. Сведения о характерных точках границ помещения, в котором расположено машино-место

Номера характерных точек границ помещения	Координаты, м		Средняя квадратическая погрешность определения координат характерных точек (Mt), м
	X	Y	
1	2	3	4
-	-	-	-

Описание местоположения объекта недвижимости

2. Описание местоположения машино-места

Обозначение машино-места (номер) 114-ММ

2.1. Сведения о расстояниях

2.1.1. Сведения о расстояниях от специальных меток до характерных точек границ машино-места

№ п/п специальной метки	№ п/п характерной точки границы машино-места	Расстояние, м
1	2	3
X	1	9.40
X	2	7.46
X	3	7.49
X	4	9.42
XXXI	1	8.03
XXXI	2	10.52
XXXI	3	15.41
XXXI	4	13.83

2.1.2. Сведения о расстояниях между характерными точками границ машино-места

№ п/п характерной точки границы машино-места	№ п/п характерной точки границы машино-места	Расстояние, м
1	2	3
1	2	2.50
2	3	10.60
3	4	2.50
4	1	10.60

2.2. Сведения о координатах специальных меток

№ п/п специальной метки	Координаты, м		Средняя квадратическая погрешность определения координат (Mt), м
	X	Y	
1	2	3	4
-	-	-	-

2.3. Сведения о характерных точках границ помещения, в котором расположено машино-место

Номера характерных точек границ помещения	Координаты, м		Средняя квадратическая погрешность определения координат характерных точек (Mt), м
	X	Y	
1	2	3	4
-	-	-	-

Описание местоположения объекта недвижимости

2. Описание местоположения машино-места

Обозначение машино-места (номер) 116-ММ

2.1. Сведения о расстояниях

2.1.1. Сведения о расстояниях от специальных меток до характерных точек границ машино-места

№ п/п специальной метки	№ п/п характерной точки границы машино-места	Расстояние, м
1	2	3
X	1	7.46
X	2	5.96
X	3	6.00
X	4	7.49
XXIV	1	6.42
XXIV	2	7.90
XXIV	3	17.18
XXIV	4	16.55

2.1.2. Сведения о расстояниях между характерными точками границ машино-места

№ п/п характерной точки границы машино-места	№ п/п характерной точки границы машино-места	Расстояние, м
1	2	3
1	2	2.50
2	3	10.60
3	4	2.50
4	1	10.60

2.2. Сведения о координатах специальных меток

№ п/п специальной метки	Координаты, м		Средняя квадратическая погрешность определения координат (Mt), м
	X	Y	
1	2	3	4
-	-	-	-

2.3. Сведения о характерных точках границ помещения, в котором расположено машино-место

Номера характерных точек границ помещения	Координаты, м		Средняя квадратическая погрешность определения координат характерных точек (Mt), м
	X	Y	
1	2	3	4
-	-	-	-

Описание местоположения объекта недвижимости

2. Описание местоположения машино-места

Обозначение машино-места (номер) 118-ММ

2.1. Сведения о расстояниях

2.1.1. Сведения о расстояниях от специальных меток до характерных точек границ машино-места

№ п/п специальной метки	№ п/п характерной точки границы машино-места	Расстояние, м
1	2	3
X	1	5.96
X	2	5.29
X	3	5.32
X	4	6.00
XXIV	1	7.90
XXIV	2	9.81
XXIV	3	18.13
XXIV	4	17.18

2.1.2. Сведения о расстояниях между характерными точками границ машино-места

№ п/п характерной точки границы машино-места	№ п/п характерной точки границы машино-места	Расстояние, м
1	2	3
1	2	2.50
2	3	10.60
3	4	2.50
4	1	10.60

2.2. Сведения о координатах специальных меток

№ п/п специальной метки	Координаты, м		Средняя квадратическая погрешность определения координат (Mt), м
	X	Y	
1	2	3	4
-	-	-	-

2.3. Сведения о характерных точках границ помещения, в котором расположено машино-место

Номера характерных точек границ помещения	Координаты, м		Средняя квадратическая погрешность определения координат характерных точек (Mt), м
	X	Y	
1	2	3	4
-	-	-	-

Описание местоположения объекта недвижимости

2. Описание местоположения машино-места

Обозначение машино-места (номер) 120-ММ

2.1. Сведения о расстояниях

2.1.1. Сведения о расстояниях от специальных меток до характерных точек границ машино-места

№ п/п специальной метки	№ п/п характерной точки границы машино-места	Расстояние, м
1	2	3
IX	1	5.29
IX	2	5.96
IX	3	6.00
IX	4	5.32
XXVII	1	7.54
XXVII	2	5.06
XXVII	3	11.09
XXVII	4	12.43

2.1.2. Сведения о расстояниях между характерными точками границ машино-места

№ п/п характерной точки границы машино-места	№ п/п характерной точки границы машино-места	Расстояние, м
1	2	3
1	2	2.50
2	3	10.60
3	4	2.50
4	1	10.60

2.2. Сведения о координатах специальных меток

№ п/п специальной метки	Координаты, м		Средняя квадратическая погрешность определения координат (Mt), м
	X	Y	
1	2	3	4
-	-	-	-

2.3. Сведения о характерных точках границ помещения, в котором расположено машино-место

Номера характерных точек границ помещения	Координаты, м		Средняя квадратическая погрешность определения координат характерных точек (Mt), м
	X	Y	
1	2	3	4
-	-	-	-

Описание местоположения объекта недвижимости

2. Описание местоположения машино-места

Обозначение машино-места (номер) 122-ММ

2.1. Сведения о расстояниях

2.1.1. Сведения о расстояниях от специальных меток до характерных точек границ машино-места

№ п/п специальной метки	№ п/п характерной точки границы машино-места	Расстояние, м
1	2	3
IX	1	5.96
IX	2	7.46
IX	3	7.49
IX	4	6.00
XXVII	1	5.06
XXVII	2	2.61
XXVII	3	10.21
XXVII	4	11.09

2.1.2. Сведения о расстояниях между характерными точками границ машино-места

№ п/п характерной точки границы машино-места	№ п/п характерной точки границы машино-места	Расстояние, м
1	2	3
1	2	2.50
2	3	10.60
3	4	2.50
4	1	10.60

2.2. Сведения о координатах специальных меток

№ п/п специальной метки	Координаты, м		Средняя квадратическая погрешность определения координат (Mt), м
	X	Y	
1	2	3	4
-	-	-	-

2.3. Сведения о характерных точках границ помещения, в котором расположено машино-место

Номера характерных точек границ помещения	Координаты, м		Средняя квадратическая погрешность определения координат характерных точек (Mt), м
	X	Y	
1	2	3	4
-	-	-	-

Описание местоположения объекта недвижимости

2. Описание местоположения машино-места

Обозначение машино-места (номер) 124-ММ

2.1. Сведения о расстояниях

2.1.1. Сведения о расстояниях от специальных меток до характерных точек границ машино-места

№ п/п специальной метки	№ п/п характерной точки границы машино-места	Расстояние, м
1	2	3
IX	1	7.46
IX	2	9.40
IX	3	9.41
IX	4	7.49
XXVII	1	2.61
XXVII	2	0.70
XXVII	3	9.90
XXVII	4	10.21

2.1.2. Сведения о расстояниях между характерными точками границ машино-места

№ п/п характерной точки границы машино-места	№ п/п характерной точки границы машино-места	Расстояние, м
1	2	3
1	2	2.50
2	3	10.60
3	4	2.50
4	1	10.60

2.2. Сведения о координатах специальных меток

№ п/п специальной метки	Координаты, м		Средняя квадратическая погрешность определения координат (Mt), м
	X	Y	
1	2	3	4
-	-	-	-

2.3. Сведения о характерных точках границ помещения, в котором расположено машино-место

Номера характерных точек границ помещения	Координаты, м		Средняя квадратическая погрешность определения координат характерных точек (Mt), м
	X	Y	
1	2	3	4
-	-	-	-

Описание местоположения объекта недвижимости

2. Описание местоположения машино-места

Обозначение машино-места (номер) 126-ММ

2.1. Сведения о расстояниях

2.1.1. Сведения о расстояниях от специальных меток до характерных точек границ машино-места

№ п/п специальной метки	№ п/п характерной точки границы машино-места	Расстояние, м
1	2	3
XXI	1	10.65
XXI	2	12.66
XXI	3	20.45
XXIII	4	42.21
XXV	1	9.88
XXV	2	7.48
VII	3	10.48
VII	4	10.35

2.1.2. Сведения о расстояниях между характерными точками границ машино-места

№ п/п характерной точки границы машино-места	№ п/п характерной точки границы машино-места	Расстояние, м
1	2	3
1	2	2.50
2	3	10.60
3	4	2.50
4	1	10.60

2.2. Сведения о координатах специальных меток

№ п/п специальной метки	Координаты, м		Средняя квадратическая погрешность определения координат (Mt), м
	X	Y	
1	2	3	4
-	-	-	-

2.3. Сведения о характерных точках границ помещения, в котором расположено машино-место

Номера характерных точек границ помещения	Координаты, м		Средняя квадратическая погрешность определения координат характерных точек (Mt), м
	X	Y	
1	2	3	4
-	-	-	-

Описание местоположения объекта недвижимости

2. Описание местоположения машино-места

Обозначение машино-места (номер) 128-ММ

2.1. Сведения о расстояниях

2.1.1. Сведения о расстояниях от специальных меток до характерных точек границ машино-места

№ п/п специальной метки	№ п/п характерной точки границы машино-места	Расстояние, м
1	2	3
XXIII	1	34.01
XXI	2	16.26
IX	3	13.72
IX	4	11.32
IX	1	10.94
IX	2	13.41
XXV	3	11.39
XXV	4	12.61

2.1.2. Сведения о расстояниях между характерными точками границ машино-места

№ п/п характерной точки границы машино-места	№ п/п характерной точки границы машино-места	Расстояние, м
1	2	3
1	2	2.50
2	3	5.30
3	4	2.50
4	1	5.30

2.2. Сведения о координатах специальных меток

№ п/п специальной метки	Координаты, м		Средняя квадратическая погрешность определения координат (Mt), м
	X	Y	
1	2	3	4
-	-	-	-

2.3. Сведения о характерных точках границ помещения, в котором расположено машино-место

Номера характерных точек границ помещения	Координаты, м		Средняя квадратическая погрешность определения координат характерных точек (Mt), м
	X	Y	
1	2	3	4
-	-	-	-

Описание местоположения объекта недвижимости

2. Описание местоположения машино-места

Обозначение машино-места (номер) 129-ММ

2.1. Сведения о расстояниях

2.1.1. Сведения о расстояниях от специальных меток до характерных точек границ машино-места

№ п/п специальной метки	№ п/п характерной точки границы машино-места	Расстояние, м
1	2	3
XXI	1	16.26
XXI	2	18.34
IX	3	16.15
IX	4	13.72
IX	1	13.41
IX	2	15.59
XXV	3	10.63
XXV	4	11.39

2.1.2. Сведения о расстояниях между характерными точками границ машино-места

№ п/п характерной точки границы машино-места	№ п/п характерной точки границы машино-места	Расстояние, м
1	2	3
1	2	2.50
2	3	5.30
3	4	2.50
4	1	5.30

2.2. Сведения о координатах специальных меток

№ п/п специальной метки	Координаты, м		Средняя квадратическая погрешность определения координат (Mt), м
	X	Y	
1	2	3	4
-	-	-	-

2.3. Сведения о характерных точках границ помещения, в котором расположено машино-место

Номера характерных точек границ помещения	Координаты, м		Средняя квадратическая погрешность определения координат характерных точек (Mt), м
	X	Y	
1	2	3	4
-	-	-	-

Описание местоположения объекта недвижимости

2. Описание местоположения машино-места

Обозначение машино-места (номер) 130-ММ

2.1. Сведения о расстояниях

2.1.1. Сведения о расстояниях от специальных меток до характерных точек границ машино-места

№ п/п специальной метки	№ п/п характерной точки границы машино-места	Расстояние, м
1	2	3
XVII	1	8.24
XVII	2	12.68
XVII	3	13.95
XVII	4	10.08
XXXIII	1	8.55
XXXIII	2	13.21
XXXIII	3	14.35
XXXIII	4	10.21

2.1.2. Сведения о расстояниях между характерными точками границ машино-места

№ п/п характерной точки границы машино-места	№ п/п характерной точки границы машино-места	Расстояние, м
1	2	3
1	2	5.30
2	3	2.50
3	4	5.30
4	1	2.50

2.2. Сведения о координатах специальных меток

№ п/п специальной метки	Координаты, м		Средняя квадратическая погрешность определения координат (Mt), м
	X	Y	
1	2	3	4
-	-	-	-

2.3. Сведения о характерных точках границ помещения, в котором расположено машино-место

Номера характерных точек границ помещения	Координаты, м		Средняя квадратическая погрешность определения координат характерных точек (Mt), м
	X	Y	
1	2	3	4
-	-	-	-

Описание местоположения объекта недвижимости

2. Описание местоположения машино-места

Обозначение машино-места (номер) 131-ММ

2.1. Сведения о расстояниях

2.1.1. Сведения о расстояниях от специальных меток до характерных точек границ машино-места

№ п/п специальной метки	№ п/п характерной точки границы машино-места	Расстояние, м
1	2	3
XVII	1	6.82
XVII	2	11.82
XVII	3	12.68
XVII	4	8.24
XXXIII	1	7.37
XXXIII	2	12.48
XXXIII	3	13.21
XXXIII	4	8.55

2.1.2. Сведения о расстояниях между характерными точками границ машино-места

№ п/п характерной точки границы машино-места	№ п/п характерной точки границы машино-места	Расстояние, м
1	2	3
1	2	5.30
2	3	2.50
3	4	5.30
4	1	2.50

2.2. Сведения о координатах специальных меток

№ п/п специальной метки	Координаты, м		Средняя квадратическая погрешность определения координат (Mt), м
	X	Y	
1	2	3	4
-	-	-	-

2.3. Сведения о характерных точках границ помещения, в котором расположено машино-место

Номера характерных точек границ помещения	Координаты, м		Средняя квадратическая погрешность определения координат характерных точек (Mt), м
	X	Y	
1	2	3	4
-	-	-	-

Описание местоположения объекта недвижимости

2. Описание местоположения машино-места

Обозначение машино-места (номер) 132-ММ

2.1. Сведения о расстояниях

2.1.1. Сведения о расстояниях от специальных меток до характерных точек границ машино-места

№ п/п специальной метки	№ п/п характерной точки границы машино-места	Расстояние, м
1	2	3
XVII	1	6.15
XXI	2	8.40
XVII	3	11.82
XVII	4	6.82
XXXIII	1	6.93
XXXIII	2	12.23
XXXIII	3	12.48
XXXIII	4	7.37

2.1.2. Сведения о расстояниях между характерными точками границ машино-места

№ п/п характерной точки границы машино-места	№ п/п характерной точки границы машино-места	Расстояние, м
1	2	3
1	2	5.30
2	3	2.50
3	4	5.30
4	1	2.50

2.2. Сведения о координатах специальных меток

№ п/п специальной метки	Координаты, м		Средняя квадратическая погрешность определения координат (Mt), м
	X	Y	
1	2	3	4
-	-	-	-

2.3. Сведения о характерных точках границ помещения, в котором расположено машино-место

Номера характерных точек границ помещения	Координаты, м		Средняя квадратическая погрешность определения координат характерных точек (Mt), м
	X	Y	
1	2	3	4
-	-	-	-

Описание местоположения объекта недвижимости

2. Описание местоположения машино-места

Обозначение машино-места (номер) 133-ММ

2.1. Сведения о расстояниях

2.1.1. Сведения о расстояниях от специальных меток до характерных точек границ машино-места

№ п/п специальной метки	№ п/п характерной точки границы машино-места	Расстояние, м
1	2	3
XVII	1	6.62
XVII	2	11.70
XVII	3	11.43
XVII	4	6.13
XXXII	1	14.95
XXXII	2	20.14
XXXII	3	20.72
XXXII	4	15.73

2.1.2. Сведения о расстояниях между характерными точками границ машино-места

№ п/п характерной точки границы машино-места	№ п/п характерной точки границы машино-места	Расстояние, м
1	2	3
1	2	5.30
2	3	2.50
3	4	5.30
4	1	2.50

2.2. Сведения о координатах специальных меток

№ п/п специальной метки	Координаты, м		Средняя квадратическая погрешность определения координат (Mt), м
	X	Y	
1	2	3	4
-	-	-	-

2.3. Сведения о характерных точках границ помещения, в котором расположено машино-место

Номера характерных точек границ помещения	Координаты, м		Средняя квадратическая погрешность определения координат характерных точек (Mt), м
	X	Y	
1	2	3	4
-	-	-	-

Описание местоположения объекта недвижимости

2. Описание местоположения машино-места

Обозначение машино-места (номер) 134-ММ

2.1. Сведения о расстояниях

2.1.1. Сведения о расстояниях от специальных меток до характерных точек границ машино-места

№ п/п специальной метки	№ п/п характерной точки границы машино-места	Расстояние, м
1	2	3
XVII	1	7.91
XVII	2	12.48
XVII	3	11.70
XVII	4	6.62
XXXII	1	14.57
XXXII	2	19.86
XXXII	3	20.14
XXXII	4	14.95

2.1.2. Сведения о расстояниях между характерными точками границ машино-места

№ п/п характерной точки границы машино-места	№ п/п характерной точки границы машино-места	Расстояние, м
1	2	3
1	2	5.30
2	3	2.50
3	4	5.30
4	1	2.50

2.2. Сведения о координатах специальных меток

№ п/п специальной метки	Координаты, м		Средняя квадратическая погрешность определения координат (Mt), м
	X	Y	
1	2	3	4
-	-	-	-

2.3. Сведения о характерных точках границ помещения, в котором расположено машино-место

Номера характерных точек границ помещения	Координаты, м		Средняя квадратическая погрешность определения координат характерных точек (Mt), м
	X	Y	
1	2	3	4
-	-	-	-

Описание местоположения объекта недвижимости

2. Описание местоположения машино-места

Обозначение машино-места (номер) 135-ММ

2.1. Сведения о расстояниях

2.1.1. Сведения о расстояниях от специальных меток до характерных точек границ машино-места

№ п/п специальной метки	№ п/п характерной точки границы машино-места	Расстояние, м
1	2	3
XVII	1	9.69
XVII	2	13.67
XVII	3	12.48
XVII	4	7.91
XXXII	1	14.60
XXXII	2	19.88
XXXII	3	19.86
XXXII	4	14.57

2.1.2. Сведения о расстояниях между характерными точками границ машино-места

№ п/п характерной точки границы машино-места	№ п/п характерной точки границы машино-места	Расстояние, м
1	2	3
1	2	5.30
2	3	2.50
3	4	5.30
4	1	2.50

2.2. Сведения о координатах специальных меток

№ п/п специальной метки	Координаты, м		Средняя квадратическая погрешность определения координат (Mt), м
	X	Y	
1	2	3	4
-	-	-	-

2.3. Сведения о характерных точках границ помещения, в котором расположено машино-место

Номера характерных точек границ помещения	Координаты, м		Средняя квадратическая погрешность определения координат характерных точек (Mt), м
	X	Y	
1	2	3	4
-	-	-	-

Описание местоположения объекта недвижимости

2. Описание местоположения машино-места

Обозначение машино-места (номер) 136-ММ

2.1. Сведения о расстояниях

2.1.1. Сведения о расстояниях от специальных меток до характерных точек границ машино-места

№ п/п специальной метки	№ п/п характерной точки границы машино-места	Расстояние, м
1	2	3
XXII	1	14.81
XXII	2	13.45
XXII	3	9.17
XXII	4	11.08
XXIII	1	19.00
XXIII	2	17.55
XXIII	3	24.07
XXIII	4	15.24

2.1.2. Сведения о расстояниях между характерными точками границ машино-места

№ п/п характерной точки границы машино-места	№ п/п характерной точки границы машино-места	Расстояние, м
1	2	3
1	2	2.50
2	3	5.30
3	4	2.50
4	1	5.30

2.2. Сведения о координатах специальных меток

№ п/п специальной метки	Координаты, м		Средняя квадратическая погрешность определения координат (Mt), м
	X	Y	
1	2	3	4
-	-	-	-

2.3. Сведения о характерных точках границ помещения, в котором расположено машино-место

Номера характерных точек границ помещения	Координаты, м		Средняя квадратическая погрешность определения координат характерных точек (Mt), м
	X	Y	
1	2	3	4
-	-	-	-

Описание местоположения объекта недвижимости

2. Описание местоположения машино-места

Обозначение машино-места (номер) 137-ММ

2.1. Сведения о расстояниях

2.1.1. Сведения о расстояниях от специальных меток до характерных точек границ машино-места

№ п/п специальной метки	№ п/п характерной точки границы машино-места	Расстояние, м
1	2	3
XXI	1	11.26
XXI	2	10.68
XXI	3	1.29
XXI	4	3.79
XVII	1	11.72
XVII	2	14.17
XVII	3	16.06
XVII	4	13.95

2.1.2. Сведения о расстояниях между характерными точками границ машино-места

№ п/п характерной точки границы машино-места	№ п/п характерной точки границы машино-места	Расстояние, м
1	2	3
1	2	2.50
2	3	10.60
3	4	2.50
4	1	10.60

2.2. Сведения о координатах специальных меток

№ п/п специальной метки	Координаты, м		Средняя квадратическая погрешность определения координат (Mt), м
	X	Y	
1	2	3	4
-	-	-	-

2.3. Сведения о характерных точках границ помещения, в котором расположено машино-место

Номера характерных точек границ помещения	Координаты, м		Средняя квадратическая погрешность определения координат характерных точек (Mt), м
	X	Y	
1	2	3	4
-	-	-	-

Описание местоположения объекта недвижимости

2. Описание местоположения машино-места

Обозначение машино-места (номер) 139-ММ

2.1. Сведения о расстояниях

2.1.1. Сведения о расстояниях от специальных меток до характерных точек границ машино-места

№ п/п специальной метки	№ п/п характерной точки границы машино-места	Расстояние, м
1	2	3
XX	1	5.57
XX	2	6.45
XX	3	3.38
XX	4	3.21
XX	5	6.02
XX	6	5.14
XX	7	0.73
XX	8	0.89
XXVI	1	6.64
XXVI	2	5.98
XXVI	3	12.73
XXVI	4	12.65
XXVI	5	17.54
XXVI	6	16.85
XXVI	7	11.68
XXVI	8	11.64

2.1.2. Сведения о расстояниях между характерными точками границ машино-места

№ п/п характерной точки границы машино-места	№ п/п характерной точки границы машино-места	Расстояние, м
1	2	3
1	2	2.50
2	3	5.30
3	4	0.16
4	5	5.30
5	6	2.50
6	7	5.30
7	8	0.16
8	1	5.30

2.2. Сведения о координатах специальных меток

№ п/п специальной метки	Координаты, м		Средняя квадратическая погрешность определения координат (Mt), м
	X	Y	
1	2	3	4
-	-	-	-

Описание местоположения объекта недвижимости

2.3. Сведения о характерных точках границ помещения, в котором расположено машино-место

Номера характерных точек границ помещения	Координаты, м		Средняя квадратическая погрешность определения координат характерных точек (Mt), м
	X	Y	
1	2	3	4
-	-	-	-

Описание местоположения объекта недвижимости

2. Описание местоположения машино-места

Обозначение машино-места (номер) 141-ММ

2.1. Сведения о расстояниях

2.1.1. Сведения о расстояниях от специальных меток до характерных точек границ машино-места

№ п/п специальной метки	№ п/п характерной точки границы машино-места	Расстояние, м
1	2	3
XX	1	5.74
XX	2	5.57
XX	3	0.89
XX	4	1.64
XX	5	2.54
XX	6	2.51
XX	7	2.88
XXX	8	4.47
XX	9	4.67
XX	10	4.66
XX	11	5.22
XIX	12	6.56
XXVI	1	8.05
XXVI	2	6.64
XXVI	3	11.64
XXVI	4	12.50
XVII	5	16.81
XXVI	6	10.92
XXVI	7	10.53
XXVI	8	10.56
XVII	9	18.76
XXVI	10	8.89
XXVI	11	8.41
XXVI	12	8.45

2.1.2. Сведения о расстояниях между характерными точками границ машино-места

№ п/п характерной точки границы машино-места	№ п/п характерной точки границы машино-места	Расстояние, м
1	2	3
1	2	2.50
2	3	5.30
3	4	2.50
4	5	1.75
5	6	0.05
6	7	0.45

Описание местоположения объекта недвижимости

2.1.2. Сведения о расстояниях между характерными точками границ машино-места

№ п/п характерной точки границы машино-места	№ п/п характерной точки границы машино-места	Расстояние, м
1	2	3
7	8	0.05
8	9	1.97
9	10	0.05
10	11	0.60
11	12	0.05
12	1	0.53

2.2. Сведения о координатах специальных меток

№ п/п специальной метки	Координаты, м		Средняя квадратическая погрешность определения координат (Mt), м
	X	Y	
1	2	3	4
-	-	-	-

2.3. Сведения о характерных точках границ помещения, в котором расположено машино-место

Номера характерных точек границ помещения	Координаты, м		Средняя квадратическая погрешность определения координат характерных точек (Mt), м
	X	Y	
1	2	3	4
-	-	-	-

Описание местоположения объекта недвижимости

2. Описание местоположения машино-места

Обозначение машино-места (номер) 142-ММ

2.1. Сведения о расстояниях

2.1.1. Сведения о расстояниях от специальных меток до характерных точек границ машино-места

№ п/п специальной метки	№ п/п характерной точки границы машино-места	Расстояние, м
1	2	3
XIX	1	6.66
XIX	2	6.17
XIX	3	11.47
XIX	4	11.74
XIX	5	11.25
XIX	6	11.26
XXVI	1	10.75
XXVI	2	8.82
XXVI	3	13.09
XXIV	4	20.22
XXX	5	4.78
XXX	6	4.78

2.1.2. Сведения о расстояниях между характерными точками границ машино-места

№ п/п характерной точки границы машино-места	№ п/п характерной точки границы машино-места	Расстояние, м
1	2	3
1	2	2.50
2	3	5.30
3	4	2.50
4	5	0.49
5	6	0.04
6	1	4.80

2.2. Сведения о координатах специальных меток

№ п/п специальной метки	Координаты, м		Средняя квадратическая погрешность определения координат (Mt), м
	X	Y	
1	2	3	4
-	-	-	-

Описание местоположения объекта недвижимости

2.3. Сведения о характерных точках границ помещения, в котором расположено машино-место

Номера характерных точек границ помещения	Координаты, м		Средняя квадратическая погрешность определения координат характерных точек (Mt), м
	X	Y	
1	2	3	4
-	-	-	-

Характеристики объекта недвижимости

№ п/п	Наименование характеристики	Значение характеристики
1	2	3
1	Вид объекта недвижимости	Здание
2	Кадастровый номер объекта недвижимости	-
3	Ранее присвоенный государственный учетный номер объекта недвижимости (кадастровый, инвентарный или условный номер)	-
	Кадастровый номер исходного объекта недвижимости	-
4	Кадастровый номер земельного участка (земельных участков), в пределах которого (которых) расположен объект недвижимости	78:43:0000000:42
5	Номер кадастрового квартала (кадастровых кварталов), в пределах которого (которых) расположен объект недвижимости	78:06:0002923
	Кадастровый номер иного объекта недвижимости, в пределах (в составе) которого расположен объект недвижимости	-
6	Номер, тип этажа (этажей), на котором (которых) расположено помещение	-
	Номер, тип этажа, на котором расположено машино-место	-
	Обозначение (номер) помещения, машино-места на поэтажном плане	-
	Адрес объекта недвижимости	Российская Федерация, Санкт-Петербург, муниципальный округ Морской, улица Челюскина, дом 2, строение 1
7	Дата последнего обновления записи в государственном адресном реестре	15.08.2020
	Местоположение объекта недвижимости	-
	Дополнение местоположения объекта недвижимости	-
8	Назначение объекта недвижимости	Многоквартирный дом
	Проектируемое назначение объекта незавершенного строительства	-
9	Наименование объекта недвижимости	Жилой комплекс со встроенно-пристроенными помещениями и встроенно-пристроенной подземной автостоянкой. Корпус 2
10	Количество этажей объекта недвижимости	7-18
	в том числе подземных	1
11	Материал наружных стен здания	Железобетонные, Из мелких бетонных блоков
12	Год ввода объекта недвижимости в эксплуатацию по завершении его строительства	2020
	Год завершения строительства объекта недвижимости	-
13	Площадь объекта недвижимости (P), м ²	30054.5
14	Вид (виды) разрешенного использования объекта недвижимости	многоэтажная жилая застройка (высотная застройка)
15	Основная характеристика сооружения и ее значение	-

15	Основная характеристика объекта незавершенного строительства и ее проектируемое значение	-
16	Степень готовности объекта незавершенного строительства, %	-
17	Сведения о включении объекта недвижимости в единый государственный реестр объектов культурного наследия (памятников истории и культуры) народов Российской Федерации	
	Регистрационный номер, вид и наименование объекта недвижимости в едином государственном реестре объектов культурного наследия (памятников истории и культуры) народов Российской Федерации либо регистрационный номер учетной карты объекта, представляющего собой историко-культурную ценность, вид и наименование выявленного объекта культурного наследия	-
	Реквизиты решений Правительства Российской Федерации, органов охраны объектов культурного наследия о включении объекта недвижимости в единый государственный реестр объектов культурного наследия (памятников истории и культуры) народов Российской Федерации либо об отнесении объекта недвижимости к выявленным объектам культурного наследия, подлежащим государственной охране	-
	Реквизиты документа, на основании которого установлены требования к сохранению, содержанию и использованию объектов культурного наследия (памятников истории и культуры) народов Российской Федерации, требования к обеспечению доступа к таким объектам либо выявленного объекта культурного наследия	-

Характеристики помещений, машино-мест в здании, сооружении

№ п/п	Наименование характеристики	Значение характеристики
1	2	3
1	Кадастровый номер либо ранее присвоенный государственный учетный номер помещения, машино-места (кадастровый, инвентарный или условный номер)	-
	Кадастровый номер исходного объекта недвижимости (объектов недвижимости)	-
2	Номер, тип этажа (этажей), на котором (которых) расположено помещение	2, Этаж
3	Обозначение (номер) помещения, машино-места на поэтажном плане	1
4	Адрес помещения	Российская Федерация, Санкт-Петербург, муниципальный округ Морской, улица Челюскина, дом 2, строение 1, квартира 1
	Местоположение помещения	-
	Дополнение местоположения помещения, машино-места	-
5	Назначение помещения	Жилое, Квартира
6	Вид (виды) разрешенного использования	-
7	Площадь помещения, машино-места (Р), м2	63.9
8	Наименование помещения	-
№ п/п	Наименование характеристики	Значение характеристики
1	2	3
1	Кадастровый номер либо ранее присвоенный государственный учетный номер помещения, машино-места (кадастровый, инвентарный или условный номер)	-
	Кадастровый номер исходного объекта недвижимости (объектов недвижимости)	-
2	Номер, тип этажа (этажей), на котором (которых) расположено помещение	2, Этаж
3	Обозначение (номер) помещения, машино-места на поэтажном плане	2
4	Адрес помещения	Российская Федерация, Санкт-Петербург, муниципальный округ Морской, улица Челюскина, дом 2, строение 1, квартира 2
	Местоположение помещения	-
	Дополнение местоположения помещения, машино-места	-
5	Назначение помещения	Жилое, Квартира
6	Вид (виды) разрешенного использования	-
7	Площадь помещения, машино-места (Р), м2	80.1
8	Наименование помещения	-

№ п/п	Наименование характеристики	Значение характеристики
1	2	3
1	Кадастровый номер либо ранее присвоенный государственный учетный номер помещения, машино-места (кадастровый, инвентарный или условный номер)	-
	Кадастровый номер исходного объекта недвижимости (объектов недвижимости)	-
2	Номер, тип этажа (этажей), на котором (которых) расположено помещение	2, Этаж
3	Обозначение (номер) помещения, машино-места на поэтажном плане	3
4	Адрес помещения	Российская Федерация, Санкт-Петербург, муниципальный округ Морской, улица Челюскина, дом 2, строение 1, квартира 3
	Местоположение помещения	-
	Дополнение местоположения помещения, машино-места	-
5	Назначение помещения	Жилое, Квартира
6	Вид (виды) разрешенного использования	-
7	Площадь помещения, машино-места (Р), м2	38.4
8	Наименование помещения	-
№ п/п	Наименование характеристики	Значение характеристики
1	2	3
1	Кадастровый номер либо ранее присвоенный государственный учетный номер помещения, машино-места (кадастровый, инвентарный или условный номер)	-
	Кадастровый номер исходного объекта недвижимости (объектов недвижимости)	-
2	Номер, тип этажа (этажей), на котором (которых) расположено помещение	2, Этаж
3	Обозначение (номер) помещения, машино-места на поэтажном плане	4
4	Адрес помещения	Российская Федерация, Санкт-Петербург, муниципальный округ Морской, улица Челюскина, дом 2, строение 1, квартира 4
	Местоположение помещения	-
	Дополнение местоположения помещения, машино-места	-
5	Назначение помещения	Жилое, Квартира
6	Вид (виды) разрешенного использования	-
7	Площадь помещения, машино-места (Р), м2	37.3
8	Наименование помещения	-
№ п/п	Наименование характеристики	Значение характеристики
1	2	3
1	Кадастровый номер либо ранее присвоенный государственный учетный номер помещения, машино-места (кадастровый, инвентарный или условный номер)	-

1	Кадастровый номер исходного объекта недвижимости (объектов недвижимости)	-
2	Номер, тип этажа (этажей), на котором (которых) расположено помещение	2, Этаж
3	Обозначение (номер) помещения, машино-места на поэтажном плане	5
4	Адрес помещения	Российская Федерация, Санкт-Петербург, муниципальный округ Морской, улица Челюскина, дом 2, строение 1, квартира 5
	Местоположение помещения	-
	Дополнение местоположения помещения, машино-места	-
5	Назначение помещения	Жилое, Квартира
6	Вид (виды) разрешенного использования	-
7	Площадь помещения, машино-места (Р), м2	38.2
8	Наименование помещения	-
№ п/п	Наименование характеристики	Значение характеристики
1	2	3
1	Кадастровый номер либо ранее присвоенный государственный учетный номер помещения, машино-места (кадастровый, инвентарный или условный номер)	-
	Кадастровый номер исходного объекта недвижимости (объектов недвижимости)	-
2	Номер, тип этажа (этажей), на котором (которых) расположено помещение	2, Этаж
3	Обозначение (номер) помещения, машино-места на поэтажном плане	6
4	Адрес помещения	Российская Федерация, Санкт-Петербург, муниципальный округ Морской, улица Челюскина, дом 2, строение 1, квартира 6
	Местоположение помещения	-
	Дополнение местоположения помещения, машино-места	-
5	Назначение помещения	Жилое, Квартира
6	Вид (виды) разрешенного использования	-
7	Площадь помещения, машино-места (Р), м2	60.5
8	Наименование помещения	-
№ п/п	Наименование характеристики	Значение характеристики
1	2	3
1	Кадастровый номер либо ранее присвоенный государственный учетный номер помещения, машино-места (кадастровый, инвентарный или условный номер)	-
	Кадастровый номер исходного объекта недвижимости (объектов недвижимости)	-
2	Номер, тип этажа (этажей), на котором (которых) расположено помещение	2, Этаж
3	Обозначение (номер) помещения, машино-места на поэтажном плане	7

4	Адрес помещения	Российская Федерация, Санкт-Петербург, муниципальный округ Морской, улица Челюскина, дом 2, строение 1, квартира 7
	Местоположение помещения	-
	Дополнение местоположения помещения, машино-места	-
5	Назначение помещения	Жилое, Квартира
6	Вид (виды) разрешенного использования	-
7	Площадь помещения, машино-места (Р), м2	29.2
8	Наименование помещения	-

№ п/п	Наименование характеристики	Значение характеристики
1	2	3
1	Кадастровый номер либо ранее присвоенный государственный учетный номер помещения, машино-места (кадастровый, инвентарный или условный номер)	-
	Кадастровый номер исходного объекта недвижимости (объектов недвижимости)	-
2	Номер, тип этажа (этажей), на котором (которых) расположено помещение	3, Этаж
3	Обозначение (номер) помещения, машино-места на поэтажном плане	8
4	Адрес помещения	Российская Федерация, Санкт-Петербург, муниципальный округ Морской, улица Челюскина, дом 2, строение 1, квартира 8
	Местоположение помещения	-
	Дополнение местоположения помещения, машино-места	-
5	Назначение помещения	Жилое, Квартира
6	Вид (виды) разрешенного использования	-
7	Площадь помещения, машино-места (Р), м2	63.1
8	Наименование помещения	-

№ п/п	Наименование характеристики	Значение характеристики
1	2	3
1	Кадастровый номер либо ранее присвоенный государственный учетный номер помещения, машино-места (кадастровый, инвентарный или условный номер)	-
	Кадастровый номер исходного объекта недвижимости (объектов недвижимости)	-
2	Номер, тип этажа (этажей), на котором (которых) расположено помещение	3, Этаж
3	Обозначение (номер) помещения, машино-места на поэтажном плане	9
4	Адрес помещения	Российская Федерация, Санкт-Петербург, муниципальный округ Морской, улица Челюскина, дом 2, строение 1, квартира 9
	Местоположение помещения	-

4	Дополнение местоположения помещения, машино-места	-
5	Назначение помещения	Жилое, Квартира
6	Вид (виды) разрешенного использования	-
7	Площадь помещения, машино-места (Р), м2	79.2
8	Наименование помещения	-
№ п/п	Наименование характеристики	Значение характеристики
1	2	3
1	Кадастровый номер либо ранее присвоенный государственный учетный номер помещения, машино-места (кадастровый, инвентарный или условный номер)	-
	Кадастровый номер исходного объекта недвижимости (объектов недвижимости)	-
2	Номер, тип этажа (этажей), на котором (которых) расположено помещение	3, Этаж
3	Обозначение (номер) помещения, машино-места на поэтажном плане	10
4	Адрес помещения	Российская Федерация, Санкт-Петербург, муниципальный округ Морской, улица Челюскина, дом 2, строение 1, квартира 10
	Местоположение помещения	-
	Дополнение местоположения помещения, машино-места	-
5	Назначение помещения	Жилое, Квартира
6	Вид (виды) разрешенного использования	-
7	Площадь помещения, машино-места (Р), м2	37.4
8	Наименование помещения	-
№ п/п	Наименование характеристики	Значение характеристики
1	2	3
1	Кадастровый номер либо ранее присвоенный государственный учетный номер помещения, машино-места (кадастровый, инвентарный или условный номер)	-
	Кадастровый номер исходного объекта недвижимости (объектов недвижимости)	-
2	Номер, тип этажа (этажей), на котором (которых) расположено помещение	3, Этаж
3	Обозначение (номер) помещения, машино-места на поэтажном плане	11
4	Адрес помещения	Российская Федерация, Санкт-Петербург, муниципальный округ Морской, улица Челюскина, дом 2, строение 1, квартира 11
	Местоположение помещения	-
	Дополнение местоположения помещения, машино-места	-
5	Назначение помещения	Жилое, Квартира
6	Вид (виды) разрешенного использования	-
7	Площадь помещения, машино-места (Р), м2	36.5

8	Наименование помещения	-
№ п/п		
Наименование характеристики		
Значение характеристики		
1	2	3
1	Кадастровый номер либо ранее присвоенный государственный учетный номер помещения, машино-места (кадастровый, инвентарный или условный номер)	-
	Кадастровый номер исходного объекта недвижимости (объектов недвижимости)	-
2	Номер, тип этажа (этажей), на котором (которых) расположено помещение	3, Этаж
3	Обозначение (номер) помещения, машино-места на поэтажном плане	12
4	Адрес помещения	Российская Федерация, Санкт-Петербург, муниципальный округ Морской, улица Челюскина, дом 2, строение 1, квартира 12
	Местоположение помещения	-
	Дополнение местоположения помещения, машино-места	-
5	Назначение помещения	Жилое, Квартира
6	Вид (виды) разрешенного использования	-
7	Площадь помещения, машино-места (Р), м2	37.5
8	Наименование помещения	-
№ п/п		
Наименование характеристики		
Значение характеристики		
1	2	3
1	Кадастровый номер либо ранее присвоенный государственный учетный номер помещения, машино-места (кадастровый, инвентарный или условный номер)	-
	Кадастровый номер исходного объекта недвижимости (объектов недвижимости)	-
2	Номер, тип этажа (этажей), на котором (которых) расположено помещение	3, Этаж
3	Обозначение (номер) помещения, машино-места на поэтажном плане	13
4	Адрес помещения	Российская Федерация, Санкт-Петербург, муниципальный округ Морской, улица Челюскина, дом 2, строение 1, квартира 13
	Местоположение помещения	-
	Дополнение местоположения помещения, машино-места	-
5	Назначение помещения	Жилое, Квартира
6	Вид (виды) разрешенного использования	-
7	Площадь помещения, машино-места (Р), м2	59.4
8	Наименование помещения	-

№ п/п	Наименование характеристики	Значение характеристики
1	2	3
1	Кадастровый номер либо ранее присвоенный государственный учетный номер помещения, машино-места (кадастровый, инвентарный или условный номер)	-
	Кадастровый номер исходного объекта недвижимости (объектов недвижимости)	-
2	Номер, тип этажа (этажей), на котором (которых) расположено помещение	3, Этаж
3	Обозначение (номер) помещения, машино-места на поэтажном плане	14
4	Адрес помещения	Российская Федерация, Санкт-Петербург, муниципальный округ Морской, улица Челюскина, дом 2, строение 1, квартира 14
	Местоположение помещения	-
	Дополнение местоположения помещения, машино-места	-
5	Назначение помещения	Жилое, Квартира
6	Вид (виды) разрешенного использования	-
7	Площадь помещения, машино-места (Р), м2	28.8
8	Наименование помещения	-
№ п/п	Наименование характеристики	Значение характеристики
1	2	3
1	Кадастровый номер либо ранее присвоенный государственный учетный номер помещения, машино-места (кадастровый, инвентарный или условный номер)	-
	Кадастровый номер исходного объекта недвижимости (объектов недвижимости)	-
2	Номер, тип этажа (этажей), на котором (которых) расположено помещение	4, Этаж
3	Обозначение (номер) помещения, машино-места на поэтажном плане	15
4	Адрес помещения	Российская Федерация, Санкт-Петербург, муниципальный округ Морской, улица Челюскина, дом 2, строение 1, квартира 15
	Местоположение помещения	-
	Дополнение местоположения помещения, машино-места	-
5	Назначение помещения	Жилое, Квартира
6	Вид (виды) разрешенного использования	-
7	Площадь помещения, машино-места (Р), м2	63.3
8	Наименование помещения	-
№ п/п	Наименование характеристики	Значение характеристики
1	2	3
1	Кадастровый номер либо ранее присвоенный государственный учетный номер помещения, машино-места (кадастровый, инвентарный или условный номер)	-

1	Кадастровый номер исходного объекта недвижимости (объектов недвижимости)	-
2	Номер, тип этажа (этажей), на котором (которых) расположено помещение	4, Этаж
3	Обозначение (номер) помещения, машино-места на поэтажном плане	16
4	Адрес помещения	Российская Федерация, Санкт-Петербург, муниципальный округ Морской, улица Челюскина, дом 2, строение 1, квартира 16
	Местоположение помещения	-
	Дополнение местоположения помещения, машино-места	-
5	Назначение помещения	Жилое, Квартира
6	Вид (виды) разрешенного использования	-
7	Площадь помещения, машино-места (Р), м2	79.0
8	Наименование помещения	-
№ п/п	Наименование характеристики	Значение характеристики
1	2	3
1	Кадастровый номер либо ранее присвоенный государственный учетный номер помещения, машино-места (кадастровый, инвентарный или условный номер)	-
	Кадастровый номер исходного объекта недвижимости (объектов недвижимости)	-
2	Номер, тип этажа (этажей), на котором (которых) расположено помещение	4, Этаж
3	Обозначение (номер) помещения, машино-места на поэтажном плане	17
4	Адрес помещения	Российская Федерация, Санкт-Петербург, муниципальный округ Морской, улица Челюскина, дом 2, строение 1, квартира 17
	Местоположение помещения	-
	Дополнение местоположения помещения, машино-места	-
5	Назначение помещения	Жилое, Квартира
6	Вид (виды) разрешенного использования	-
7	Площадь помещения, машино-места (Р), м2	37.8
8	Наименование помещения	-
№ п/п	Наименование характеристики	Значение характеристики
1	2	3
1	Кадастровый номер либо ранее присвоенный государственный учетный номер помещения, машино-места (кадастровый, инвентарный или условный номер)	-
	Кадастровый номер исходного объекта недвижимости (объектов недвижимости)	-
2	Номер, тип этажа (этажей), на котором (которых) расположено помещение	4, Этаж
3	Обозначение (номер) помещения, машино-места на поэтажном плане	18

4	Адрес помещения	Российская Федерация, Санкт-Петербург, муниципальный округ Морской, улица Челюскина, дом 2, строение 1, квартира 18
	Местоположение помещения	-
	Дополнение местоположения помещения, машино-места	-
5	Назначение помещения	Жилое, Квартира
6	Вид (виды) разрешенного использования	-
7	Площадь помещения, машино-места (Р), м2	36.9
8	Наименование помещения	-

№ п/п	Наименование характеристики	Значение характеристики
1	2	3
1	Кадастровый номер либо ранее присвоенный государственный учетный номер помещения, машино-места (кадастровый, инвентарный или условный номер)	-
	Кадастровый номер исходного объекта недвижимости (объектов недвижимости)	-
2	Номер, тип этажа (этажей), на котором (которых) расположено помещение	4, Этаж
3	Обозначение (номер) помещения, машино-места на поэтажном плане	19
4	Адрес помещения	Российская Федерация, Санкт-Петербург, муниципальный округ Морской, улица Челюскина, дом 2, строение 1, квартира 19
	Местоположение помещения	-
	Дополнение местоположения помещения, машино-места	-
5	Назначение помещения	Жилое, Квартира
6	Вид (виды) разрешенного использования	-
7	Площадь помещения, машино-места (Р), м2	37.8
8	Наименование помещения	-

№ п/п	Наименование характеристики	Значение характеристики
1	2	3
1	Кадастровый номер либо ранее присвоенный государственный учетный номер помещения, машино-места (кадастровый, инвентарный или условный номер)	-
	Кадастровый номер исходного объекта недвижимости (объектов недвижимости)	-
2	Номер, тип этажа (этажей), на котором (которых) расположено помещение	4, Этаж
3	Обозначение (номер) помещения, машино-места на поэтажном плане	20
4	Адрес помещения	Российская Федерация, Санкт-Петербург, муниципальный округ Морской, улица Челюскина, дом 2, строение 1, квартира 20
	Местоположение помещения	-

4	Дополнение местоположения помещения, машино-места	-
5	Назначение помещения	Жилое, Квартира
6	Вид (виды) разрешенного использования	-
7	Площадь помещения, машино-места (Р), м2	60.0
8	Наименование помещения	-
№ п/п	Наименование характеристики	Значение характеристики
1	2	3
1	Кадастровый номер либо ранее присвоенный государственный учетный номер помещения, машино-места (кадастровый, инвентарный или условный номер)	-
	Кадастровый номер исходного объекта недвижимости (объектов недвижимости)	-
2	Номер, тип этажа (этажей), на котором (которых) расположено помещение	4, Этаж
3	Обозначение (номер) помещения, машино-места на поэтажном плане	21
4	Адрес помещения	Российская Федерация, Санкт-Петербург, муниципальный округ Морской, улица Челюскина, дом 2, строение 1, квартира 21
	Местоположение помещения	-
	Дополнение местоположения помещения, машино-места	-
5	Назначение помещения	Жилое, Квартира
6	Вид (виды) разрешенного использования	-
7	Площадь помещения, машино-места (Р), м2	28.6
8	Наименование помещения	-
№ п/п	Наименование характеристики	Значение характеристики
1	2	3
1	Кадастровый номер либо ранее присвоенный государственный учетный номер помещения, машино-места (кадастровый, инвентарный или условный номер)	-
	Кадастровый номер исходного объекта недвижимости (объектов недвижимости)	-
2	Номер, тип этажа (этажей), на котором (которых) расположено помещение	5, Этаж
3	Обозначение (номер) помещения, машино-места на поэтажном плане	22
4	Адрес помещения	Российская Федерация, Санкт-Петербург, муниципальный округ Морской, улица Челюскина, дом 2, строение 1, квартира 22
	Местоположение помещения	-
	Дополнение местоположения помещения, машино-места	-
5	Назначение помещения	Жилое, Квартира
6	Вид (виды) разрешенного использования	-
7	Площадь помещения, машино-места (Р), м2	63.2

8	Наименование помещения	-
№ п/п		
Наименование характеристики		
Значение характеристики		
1	2	3
1	Кадастровый номер либо ранее присвоенный государственный учетный номер помещения, машино-места (кадастровый, инвентарный или условный номер)	-
	Кадастровый номер исходного объекта недвижимости (объектов недвижимости)	-
2	Номер, тип этажа (этажей), на котором (которых) расположено помещение	5, Этаж
3	Обозначение (номер) помещения, машино-места на поэтажном плане	23
4	Адрес помещения	Российская Федерация, Санкт-Петербург, муниципальный округ Морской, улица Челюскина, дом 2, строение 1, квартира 23
	Местоположение помещения	-
	Дополнение местоположения помещения, машино-места	-
5	Назначение помещения	Жилое, Квартира
6	Вид (виды) разрешенного использования	-
7	Площадь помещения, машино-места (Р), м2	79.2
8	Наименование помещения	-
№ п/п		
Наименование характеристики		
Значение характеристики		
1	2	3
1	Кадастровый номер либо ранее присвоенный государственный учетный номер помещения, машино-места (кадастровый, инвентарный или условный номер)	-
	Кадастровый номер исходного объекта недвижимости (объектов недвижимости)	-
2	Номер, тип этажа (этажей), на котором (которых) расположено помещение	5, Этаж
3	Обозначение (номер) помещения, машино-места на поэтажном плане	24
4	Адрес помещения	Российская Федерация, Санкт-Петербург, муниципальный округ Морской, улица Челюскина, дом 2, строение 1, квартира 24
	Местоположение помещения	-
	Дополнение местоположения помещения, машино-места	-
5	Назначение помещения	Жилое, Квартира
6	Вид (виды) разрешенного использования	-
7	Площадь помещения, машино-места (Р), м2	37.6
8	Наименование помещения	-

№ п/п	Наименование характеристики	Значение характеристики
1	2	3
1	Кадастровый номер либо ранее присвоенный государственный учетный номер помещения, машино-места (кадастровый, инвентарный или условный номер)	-
	Кадастровый номер исходного объекта недвижимости (объектов недвижимости)	-
2	Номер, тип этажа (этажей), на котором (которых) расположено помещение	5, Этаж
3	Обозначение (номер) помещения, машино-места на поэтажном плане	25
4	Адрес помещения	Российская Федерация, Санкт-Петербург, муниципальный округ Морской, улица Челюскина, дом 2, строение 1, квартира 25
	Местоположение помещения	-
	Дополнение местоположения помещения, машино-места	-
5	Назначение помещения	Жилое, Квартира
6	Вид (виды) разрешенного использования	-
7	Площадь помещения, машино-места (Р), м2	36.9
8	Наименование помещения	-
№ п/п	Наименование характеристики	Значение характеристики
1	2	3
1	Кадастровый номер либо ранее присвоенный государственный учетный номер помещения, машино-места (кадастровый, инвентарный или условный номер)	-
	Кадастровый номер исходного объекта недвижимости (объектов недвижимости)	-
2	Номер, тип этажа (этажей), на котором (которых) расположено помещение	5, Этаж
3	Обозначение (номер) помещения, машино-места на поэтажном плане	26
4	Адрес помещения	Российская Федерация, Санкт-Петербург, муниципальный округ Морской, улица Челюскина, дом 2, строение 1, квартира 26
	Местоположение помещения	-
	Дополнение местоположения помещения, машино-места	-
5	Назначение помещения	Жилое, Квартира
6	Вид (виды) разрешенного использования	-
7	Площадь помещения, машино-места (Р), м2	37.7
8	Наименование помещения	-
№ п/п	Наименование характеристики	Значение характеристики
1	2	3
1	Кадастровый номер либо ранее присвоенный государственный учетный номер помещения, машино-места (кадастровый, инвентарный или условный номер)	-

1	Кадастровый номер исходного объекта недвижимости (объектов недвижимости)	-
2	Номер, тип этажа (этажей), на котором (которых) расположено помещение	5, Этаж
3	Обозначение (номер) помещения, машино-места на поэтажном плане	27
4	Адрес помещения	Российская Федерация, Санкт-Петербург, муниципальный округ Морской, улица Челюскина, дом 2, строение 1, квартира 27
	Местоположение помещения	-
	Дополнение местоположения помещения, машино-места	-
5	Назначение помещения	Жилое, Квартира
6	Вид (виды) разрешенного использования	-
7	Площадь помещения, машино-места (Р), м2	60.1
8	Наименование помещения	-
№ п/п	Наименование характеристики	Значение характеристики
1	2	3
1	Кадастровый номер либо ранее присвоенный государственный учетный номер помещения, машино-места (кадастровый, инвентарный или условный номер)	-
	Кадастровый номер исходного объекта недвижимости (объектов недвижимости)	-
2	Номер, тип этажа (этажей), на котором (которых) расположено помещение	5, Этаж
3	Обозначение (номер) помещения, машино-места на поэтажном плане	28
4	Адрес помещения	Российская Федерация, Санкт-Петербург, муниципальный округ Морской, улица Челюскина, дом 2, строение 1, квартира 28
	Местоположение помещения	-
	Дополнение местоположения помещения, машино-места	-
5	Назначение помещения	Жилое, Квартира
6	Вид (виды) разрешенного использования	-
7	Площадь помещения, машино-места (Р), м2	28.5
8	Наименование помещения	-
№ п/п	Наименование характеристики	Значение характеристики
1	2	3
1	Кадастровый номер либо ранее присвоенный государственный учетный номер помещения, машино-места (кадастровый, инвентарный или условный номер)	-
	Кадастровый номер исходного объекта недвижимости (объектов недвижимости)	-
2	Номер, тип этажа (этажей), на котором (которых) расположено помещение	6, Этаж
3	Обозначение (номер) помещения, машино-места на поэтажном плане	29

4	Адрес помещения	Российская Федерация, Санкт-Петербург, муниципальный округ Морской, улица Челюскина, дом 2, строение 1, квартира 29
	Местоположение помещения	-
	Дополнение местоположения помещения, машино-места	-
5	Назначение помещения	Жилое, Квартира
6	Вид (виды) разрешенного использования	-
7	Площадь помещения, машино-места (Р), м2	63.0
8	Наименование помещения	-

№ п/п	Наименование характеристики	Значение характеристики
1	2	3
1	Кадастровый номер либо ранее присвоенный государственный учетный номер помещения, машино-места (кадастровый, инвентарный или условный номер)	-
	Кадастровый номер исходного объекта недвижимости (объектов недвижимости)	-
2	Номер, тип этажа (этажей), на котором (которых) расположено помещение	6, Этаж
3	Обозначение (номер) помещения, машино-места на поэтажном плане	30
4	Адрес помещения	Российская Федерация, Санкт-Петербург, муниципальный округ Морской, улица Челюскина, дом 2, строение 1, квартира 30
	Местоположение помещения	-
	Дополнение местоположения помещения, машино-места	-
5	Назначение помещения	Жилое, Квартира
6	Вид (виды) разрешенного использования	-
7	Площадь помещения, машино-места (Р), м2	79.3
8	Наименование помещения	-

№ п/п	Наименование характеристики	Значение характеристики
1	2	3
1	Кадастровый номер либо ранее присвоенный государственный учетный номер помещения, машино-места (кадастровый, инвентарный или условный номер)	-
	Кадастровый номер исходного объекта недвижимости (объектов недвижимости)	-
2	Номер, тип этажа (этажей), на котором (которых) расположено помещение	6, Этаж
3	Обозначение (номер) помещения, машино-места на поэтажном плане	31
4	Адрес помещения	Российская Федерация, Санкт-Петербург, муниципальный округ Морской, улица Челюскина, дом 2, строение 1, квартира 31
	Местоположение помещения	-

4	Дополнение местоположения помещения, машино-места	-
5	Назначение помещения	Жилое, Квартира
6	Вид (виды) разрешенного использования	-
7	Площадь помещения, машино-места (Р), м2	37.8
8	Наименование помещения	-
№ п/п	Наименование характеристики	Значение характеристики
1	2	3
1	Кадастровый номер либо ранее присвоенный государственный учетный номер помещения, машино-места (кадастровый, инвентарный или условный номер)	-
	Кадастровый номер исходного объекта недвижимости (объектов недвижимости)	-
2	Номер, тип этажа (этажей), на котором (которых) расположено помещение	6, Этаж
3	Обозначение (номер) помещения, машино-места на поэтажном плане	32
4	Адрес помещения	Российская Федерация, Санкт-Петербург, муниципальный округ Морской, улица Челюскина, дом 2, строение 1, квартира 32
	Местоположение помещения	-
	Дополнение местоположения помещения, машино-места	-
5	Назначение помещения	Жилое, Квартира
6	Вид (виды) разрешенного использования	-
7	Площадь помещения, машино-места (Р), м2	36.8
8	Наименование помещения	-
№ п/п	Наименование характеристики	Значение характеристики
1	2	3
1	Кадастровый номер либо ранее присвоенный государственный учетный номер помещения, машино-места (кадастровый, инвентарный или условный номер)	-
	Кадастровый номер исходного объекта недвижимости (объектов недвижимости)	-
2	Номер, тип этажа (этажей), на котором (которых) расположено помещение	6, Этаж
3	Обозначение (номер) помещения, машино-места на поэтажном плане	33
4	Адрес помещения	Российская Федерация, Санкт-Петербург, муниципальный округ Морской, улица Челюскина, дом 2, строение 1, квартира 33
	Местоположение помещения	-
	Дополнение местоположения помещения, машино-места	-
5	Назначение помещения	Жилое, Квартира
6	Вид (виды) разрешенного использования	-
7	Площадь помещения, машино-места (Р), м2	37.9

8	Наименование помещения	-
№ п/п		
Наименование характеристики		
Значение характеристики		
1	2	3
1	Кадастровый номер либо ранее присвоенный государственный учетный номер помещения, машино-места (кадастровый, инвентарный или условный номер)	-
	Кадастровый номер исходного объекта недвижимости (объектов недвижимости)	-
2	Номер, тип этажа (этажей), на котором (которых) расположено помещение	6, Этаж
3	Обозначение (номер) помещения, машино-места на поэтажном плане	34
4	Адрес помещения	Российская Федерация, Санкт-Петербург, муниципальный округ Морской, улица Челюскина, дом 2, строение 1, квартира 34
	Местоположение помещения	-
	Дополнение местоположения помещения, машино-места	-
5	Назначение помещения	Жилое, Квартира
6	Вид (виды) разрешенного использования	-
7	Площадь помещения, машино-места (Р), м2	59.7
8	Наименование помещения	-
№ п/п		
Наименование характеристики		
Значение характеристики		
1	2	3
1	Кадастровый номер либо ранее присвоенный государственный учетный номер помещения, машино-места (кадастровый, инвентарный или условный номер)	-
	Кадастровый номер исходного объекта недвижимости (объектов недвижимости)	-
2	Номер, тип этажа (этажей), на котором (которых) расположено помещение	6, Этаж
3	Обозначение (номер) помещения, машино-места на поэтажном плане	35
4	Адрес помещения	Российская Федерация, Санкт-Петербург, муниципальный округ Морской, улица Челюскина, дом 2, строение 1, квартира 35
	Местоположение помещения	-
	Дополнение местоположения помещения, машино-места	-
5	Назначение помещения	Жилое, Квартира
6	Вид (виды) разрешенного использования	-
7	Площадь помещения, машино-места (Р), м2	28.8
8	Наименование помещения	-

№ п/п	Наименование характеристики	Значение характеристики
1	2	3
1	Кадастровый номер либо ранее присвоенный государственный учетный номер помещения, машино-места (кадастровый, инвентарный или условный номер)	-
	Кадастровый номер исходного объекта недвижимости (объектов недвижимости)	-
2	Номер, тип этажа (этажей), на котором (которых) расположено помещение	7, Этаж
3	Обозначение (номер) помещения, машино-места на поэтажном плане	36
4	Адрес помещения	Российская Федерация, Санкт-Петербург, муниципальный округ Морской, улица Челюскина, дом 2, строение 1, квартира 36
	Местоположение помещения	-
	Дополнение местоположения помещения, машино-места	-
5	Назначение помещения	Жилое, Квартира
6	Вид (виды) разрешенного использования	-
7	Площадь помещения, машино-места (Р), м2	92.6
8	Наименование помещения	-
№ п/п	Наименование характеристики	Значение характеристики
1	2	3
1	Кадастровый номер либо ранее присвоенный государственный учетный номер помещения, машино-места (кадастровый, инвентарный или условный номер)	-
	Кадастровый номер исходного объекта недвижимости (объектов недвижимости)	-
2	Номер, тип этажа (этажей), на котором (которых) расположено помещение	7, Этаж
3	Обозначение (номер) помещения, машино-места на поэтажном плане	37
4	Адрес помещения	Российская Федерация, Санкт-Петербург, муниципальный округ Морской, улица Челюскина, дом 2, строение 1, квартира 37
	Местоположение помещения	-
	Дополнение местоположения помещения, машино-места	-
5	Назначение помещения	Жилое, Квартира
6	Вид (виды) разрешенного использования	-
7	Площадь помещения, машино-места (Р), м2	96.7
8	Наименование помещения	-
№ п/п	Наименование характеристики	Значение характеристики
1	2	3
1	Кадастровый номер либо ранее присвоенный государственный учетный номер помещения, машино-места (кадастровый, инвентарный или условный номер)	-

1	Кадастровый номер исходного объекта недвижимости (объектов недвижимости)	-
2	Номер, тип этажа (этажей), на котором (которых) расположено помещение	7, Этаж
3	Обозначение (номер) помещения, машино-места на поэтажном плане	38
4	Адрес помещения	Российская Федерация, Санкт-Петербург, муниципальный округ Морской, улица Челюскина, дом 2, строение 1, квартира 38
	Местоположение помещения	-
	Дополнение местоположения помещения, машино-места	-
5	Назначение помещения	Жилое, Квартира
6	Вид (виды) разрешенного использования	-
7	Площадь помещения, машино-места (Р), м2	77.8
8	Наименование помещения	-
№ п/п	Наименование характеристики	Значение характеристики
1	2	3
1	Кадастровый номер либо ранее присвоенный государственный учетный номер помещения, машино-места (кадастровый, инвентарный или условный номер)	-
	Кадастровый номер исходного объекта недвижимости (объектов недвижимости)	-
2	Номер, тип этажа (этажей), на котором (которых) расположено помещение	7, Этаж
3	Обозначение (номер) помещения, машино-места на поэтажном плане	39
4	Адрес помещения	Российская Федерация, Санкт-Петербург, муниципальный округ Морской, улица Челюскина, дом 2, строение 1, квартира 39
	Местоположение помещения	-
	Дополнение местоположения помещения, машино-места	-
5	Назначение помещения	Жилое, Квартира
6	Вид (виды) разрешенного использования	-
7	Площадь помещения, машино-места (Р), м2	28.8
8	Наименование помещения	-
№ п/п	Наименование характеристики	Значение характеристики
1	2	3
1	Кадастровый номер либо ранее присвоенный государственный учетный номер помещения, машино-места (кадастровый, инвентарный или условный номер)	-
	Кадастровый номер исходного объекта недвижимости (объектов недвижимости)	-
2	Номер, тип этажа (этажей), на котором (которых) расположено помещение	8, Этаж
3	Обозначение (номер) помещения, машино-места на поэтажном плане	40

4	Адрес помещения	Российская Федерация, Санкт-Петербург, муниципальный округ Морской, улица Челюскина, дом 2, строение 1, квартира 40
	Местоположение помещения	-
	Дополнение местоположения помещения, машино-места	-
5	Назначение помещения	Жилое, Квартира
6	Вид (виды) разрешенного использования	-
7	Площадь помещения, машино-места (Р), м2	92.2
8	Наименование помещения	-

№ п/п	Наименование характеристики	Значение характеристики
1	2	3
1	Кадастровый номер либо ранее присвоенный государственный учетный номер помещения, машино-места (кадастровый, инвентарный или условный номер)	-
	Кадастровый номер исходного объекта недвижимости (объектов недвижимости)	-
2	Номер, тип этажа (этажей), на котором (которых) расположено помещение	8, Этаж
3	Обозначение (номер) помещения, машино-места на поэтажном плане	41
4	Адрес помещения	Российская Федерация, Санкт-Петербург, муниципальный округ Морской, улица Челюскина, дом 2, строение 1, квартира 41
	Местоположение помещения	-
	Дополнение местоположения помещения, машино-места	-
5	Назначение помещения	Жилое, Квартира
6	Вид (виды) разрешенного использования	-
7	Площадь помещения, машино-места (Р), м2	37.8
8	Наименование помещения	-

№ п/п	Наименование характеристики	Значение характеристики
1	2	3
1	Кадастровый номер либо ранее присвоенный государственный учетный номер помещения, машино-места (кадастровый, инвентарный или условный номер)	-
	Кадастровый номер исходного объекта недвижимости (объектов недвижимости)	-
2	Номер, тип этажа (этажей), на котором (которых) расположено помещение	8, Этаж
3	Обозначение (номер) помещения, машино-места на поэтажном плане	42
4	Адрес помещения	Российская Федерация, Санкт-Петербург, муниципальный округ Морской, улица Челюскина, дом 2, строение 1, квартира 42
	Местоположение помещения	-

4	Дополнение местоположения помещения, машино-места	-
5	Назначение помещения	Жилое, Квартира
6	Вид (виды) разрешенного использования	-
7	Площадь помещения, машино-места (Р), м2	57.8
8	Наименование помещения	-
№ п/п	Наименование характеристики	Значение характеристики
1	2	3
1	Кадастровый номер либо ранее присвоенный государственный учетный номер помещения, машино-места (кадастровый, инвентарный или условный номер)	-
	Кадастровый номер исходного объекта недвижимости (объектов недвижимости)	-
2	Номер, тип этажа (этажей), на котором (которых) расположено помещение	8, Этаж
3	Обозначение (номер) помещения, машино-места на поэтажном плане	43
4	Адрес помещения	Российская Федерация, Санкт-Петербург, муниципальный округ Морской, улица Челюскина, дом 2, строение 1, квартира 43
	Местоположение помещения	-
	Дополнение местоположения помещения, машино-места	-
5	Назначение помещения	Жилое, Квартира
6	Вид (виды) разрешенного использования	-
7	Площадь помещения, машино-места (Р), м2	79.3
8	Наименование помещения	-
№ п/п	Наименование характеристики	Значение характеристики
1	2	3
1	Кадастровый номер либо ранее присвоенный государственный учетный номер помещения, машино-места (кадастровый, инвентарный или условный номер)	-
	Кадастровый номер исходного объекта недвижимости (объектов недвижимости)	-
2	Номер, тип этажа (этажей), на котором (которых) расположено помещение	8, Этаж
3	Обозначение (номер) помещения, машино-места на поэтажном плане	44
4	Адрес помещения	Российская Федерация, Санкт-Петербург, муниципальный округ Морской, улица Челюскина, дом 2, строение 1, квартира 44
	Местоположение помещения	-
	Дополнение местоположения помещения, машино-места	-
5	Назначение помещения	Жилое, Квартира
6	Вид (виды) разрешенного использования	-
7	Площадь помещения, машино-места (Р), м2	28.9

8	Наименование помещения	-
№ п/п		
Наименование характеристики		
Значение характеристики		
1	2	3
1	Кадастровый номер либо ранее присвоенный государственный учетный номер помещения, машино-места (кадастровый, инвентарный или условный номер)	-
	Кадастровый номер исходного объекта недвижимости (объектов недвижимости)	-
2	Номер, тип этажа (этажей), на котором (которых) расположено помещение	9, Этаж
3	Обозначение (номер) помещения, машино-места на поэтажном плане	45
4	Адрес помещения	Российская Федерация, Санкт-Петербург, муниципальный округ Морской, улица Челюскина, дом 2, строение 1, квартира 45
	Местоположение помещения	-
	Дополнение местоположения помещения, машино-места	-
5	Назначение помещения	Жилое, Квартира
6	Вид (виды) разрешенного использования	-
7	Площадь помещения, машино-места (Р), м2	92.2
8	Наименование помещения	-
№ п/п		
Наименование характеристики		
Значение характеристики		
1	2	3
1	Кадастровый номер либо ранее присвоенный государственный учетный номер помещения, машино-места (кадастровый, инвентарный или условный номер)	-
	Кадастровый номер исходного объекта недвижимости (объектов недвижимости)	-
2	Номер, тип этажа (этажей), на котором (которых) расположено помещение	9, Этаж
3	Обозначение (номер) помещения, машино-места на поэтажном плане	46
4	Адрес помещения	Российская Федерация, Санкт-Петербург, муниципальный округ Морской, улица Челюскина, дом 2, строение 1, квартира 46
	Местоположение помещения	-
	Дополнение местоположения помещения, машино-места	-
5	Назначение помещения	Жилое, Квартира
6	Вид (виды) разрешенного использования	-
7	Площадь помещения, машино-места (Р), м2	37.8
8	Наименование помещения	-

№ п/п	Наименование характеристики	Значение характеристики
1	2	3
1	Кадастровый номер либо ранее присвоенный государственный учетный номер помещения, машино-места (кадастровый, инвентарный или условный номер)	-
	Кадастровый номер исходного объекта недвижимости (объектов недвижимости)	-
2	Номер, тип этажа (этажей), на котором (которых) расположено помещение	9, Этаж
3	Обозначение (номер) помещения, машино-места на поэтажном плане	47
4	Адрес помещения	Российская Федерация, Санкт-Петербург, муниципальный округ Морской, улица Челюскина, дом 2, строение 1, квартира 47
	Местоположение помещения	-
	Дополнение местоположения помещения, машино-места	-
5	Назначение помещения	Жилое, Квартира
6	Вид (виды) разрешенного использования	-
7	Площадь помещения, машино-места (Р), м2	57.8
8	Наименование помещения	-
№ п/п	Наименование характеристики	Значение характеристики
1	2	3
1	Кадастровый номер либо ранее присвоенный государственный учетный номер помещения, машино-места (кадастровый, инвентарный или условный номер)	-
	Кадастровый номер исходного объекта недвижимости (объектов недвижимости)	-
2	Номер, тип этажа (этажей), на котором (которых) расположено помещение	9, Этаж
3	Обозначение (номер) помещения, машино-места на поэтажном плане	48
4	Адрес помещения	Российская Федерация, Санкт-Петербург, муниципальный округ Морской, улица Челюскина, дом 2, строение 1, квартира 48
	Местоположение помещения	-
	Дополнение местоположения помещения, машино-места	-
5	Назначение помещения	Жилое, Квартира
6	Вид (виды) разрешенного использования	-
7	Площадь помещения, машино-места (Р), м2	79.3
8	Наименование помещения	-
№ п/п	Наименование характеристики	Значение характеристики
1	2	3
1	Кадастровый номер либо ранее присвоенный государственный учетный номер помещения, машино-места (кадастровый, инвентарный или условный номер)	-

1	Кадастровый номер исходного объекта недвижимости (объектов недвижимости)	-
2	Номер, тип этажа (этажей), на котором (которых) расположено помещение	9, Этаж
3	Обозначение (номер) помещения, машино-места на поэтажном плане	49
4	Адрес помещения	Российская Федерация, Санкт-Петербург, муниципальный округ Морской, улица Челюскина, дом 2, строение 1, квартира 49
	Местоположение помещения	-
	Дополнение местоположения помещения, машино-места	-
5	Назначение помещения	Жилое, Квартира
6	Вид (виды) разрешенного использования	-
7	Площадь помещения, машино-места (Р), м2	28.9
8	Наименование помещения	-
№ п/п	Наименование характеристики	Значение характеристики
1	2	3
1	Кадастровый номер либо ранее присвоенный государственный учетный номер помещения, машино-места (кадастровый, инвентарный или условный номер)	-
	Кадастровый номер исходного объекта недвижимости (объектов недвижимости)	-
2	Номер, тип этажа (этажей), на котором (которых) расположено помещение	10, Этаж
3	Обозначение (номер) помещения, машино-места на поэтажном плане	50
4	Адрес помещения	Российская Федерация, Санкт-Петербург, муниципальный округ Морской, улица Челюскина, дом 2, строение 1, квартира 50
	Местоположение помещения	-
	Дополнение местоположения помещения, машино-места	-
5	Назначение помещения	Жилое, Квартира
6	Вид (виды) разрешенного использования	-
7	Площадь помещения, машино-места (Р), м2	92.2
8	Наименование помещения	-
№ п/п	Наименование характеристики	Значение характеристики
1	2	3
1	Кадастровый номер либо ранее присвоенный государственный учетный номер помещения, машино-места (кадастровый, инвентарный или условный номер)	-
	Кадастровый номер исходного объекта недвижимости (объектов недвижимости)	-
2	Номер, тип этажа (этажей), на котором (которых) расположено помещение	10, Этаж
3	Обозначение (номер) помещения, машино-места на поэтажном плане	51

4	Адрес помещения	Российская Федерация, Санкт-Петербург, муниципальный округ Морской, улица Челюскина, дом 2, строение 1, квартира 51
	Местоположение помещения	-
	Дополнение местоположения помещения, машино-места	-
5	Назначение помещения	Жилое, Квартира
6	Вид (виды) разрешенного использования	-
7	Площадь помещения, машино-места (Р), м2	37.8
8	Наименование помещения	-

№ п/п	Наименование характеристики	Значение характеристики
1	2	3
1	Кадастровый номер либо ранее присвоенный государственный учетный номер помещения, машино-места (кадастровый, инвентарный или условный номер)	-
	Кадастровый номер исходного объекта недвижимости (объектов недвижимости)	-
2	Номер, тип этажа (этажей), на котором (которых) расположено помещение	10, Этаж
3	Обозначение (номер) помещения, машино-места на поэтажном плане	52
4	Адрес помещения	Российская Федерация, Санкт-Петербург, муниципальный округ Морской, улица Челюскина, дом 2, строение 1, квартира 52
	Местоположение помещения	-
	Дополнение местоположения помещения, машино-места	-
5	Назначение помещения	Жилое, Квартира
6	Вид (виды) разрешенного использования	-
7	Площадь помещения, машино-места (Р), м2	57.8
8	Наименование помещения	-

№ п/п	Наименование характеристики	Значение характеристики
1	2	3
1	Кадастровый номер либо ранее присвоенный государственный учетный номер помещения, машино-места (кадастровый, инвентарный или условный номер)	-
	Кадастровый номер исходного объекта недвижимости (объектов недвижимости)	-
2	Номер, тип этажа (этажей), на котором (которых) расположено помещение	10, Этаж
3	Обозначение (номер) помещения, машино-места на поэтажном плане	53
4	Адрес помещения	Российская Федерация, Санкт-Петербург, муниципальный округ Морской, улица Челюскина, дом 2, строение 1, квартира 53
	Местоположение помещения	-

4	Дополнение местоположения помещения, машино-места	-
5	Назначение помещения	Жилое, Квартира
6	Вид (виды) разрешенного использования	-
7	Площадь помещения, машино-места (Р), м2	79.3
8	Наименование помещения	-
№ п/п	Наименование характеристики	Значение характеристики
1	2	3
1	Кадастровый номер либо ранее присвоенный государственный учетный номер помещения, машино-места (кадастровый, инвентарный или условный номер)	-
	Кадастровый номер исходного объекта недвижимости (объектов недвижимости)	-
2	Номер, тип этажа (этажей), на котором (которых) расположено помещение	10, Этаж
3	Обозначение (номер) помещения, машино-места на поэтажном плане	54
4	Адрес помещения	Российская Федерация, Санкт-Петербург, муниципальный округ Морской, улица Челюскина, дом 2, строение 1, квартира 54
	Местоположение помещения	-
	Дополнение местоположения помещения, машино-места	-
5	Назначение помещения	Жилое, Квартира
6	Вид (виды) разрешенного использования	-
7	Площадь помещения, машино-места (Р), м2	28.9
8	Наименование помещения	-
№ п/п	Наименование характеристики	Значение характеристики
1	2	3
1	Кадастровый номер либо ранее присвоенный государственный учетный номер помещения, машино-места (кадастровый, инвентарный или условный номер)	-
	Кадастровый номер исходного объекта недвижимости (объектов недвижимости)	-
2	Номер, тип этажа (этажей), на котором (которых) расположено помещение	11, Этаж
3	Обозначение (номер) помещения, машино-места на поэтажном плане	55
4	Адрес помещения	Российская Федерация, Санкт-Петербург, муниципальный округ Морской, улица Челюскина, дом 2, строение 1, квартира 55
	Местоположение помещения	-
	Дополнение местоположения помещения, машино-места	-
5	Назначение помещения	Жилое, Квартира
6	Вид (виды) разрешенного использования	-
7	Площадь помещения, машино-места (Р), м2	92.2

8	Наименование помещения	-
<hr/>		
№ п/п	Наименование характеристики	Значение характеристики
1	2	3
1	Кадастровый номер либо ранее присвоенный государственный учетный номер помещения, машино-места (кадастровый, инвентарный или условный номер)	-
	Кадастровый номер исходного объекта недвижимости (объектов недвижимости)	-
2	Номер, тип этажа (этажей), на котором (которых) расположено помещение	11, Этаж
3	Обозначение (номер) помещения, машино-места на поэтажном плане	56
4	Адрес помещения	Российская Федерация, Санкт-Петербург, муниципальный округ Морской, улица Челюскина, дом 2, строение 1, квартира 56
	Местоположение помещения	-
	Дополнение местоположения помещения, машино-места	-
5	Назначение помещения	Жилое, Квартира
6	Вид (виды) разрешенного использования	-
7	Площадь помещения, машино-места (Р), м2	37.8
8	Наименование помещения	-
<hr/>		
№ п/п	Наименование характеристики	Значение характеристики
1	2	3
1	Кадастровый номер либо ранее присвоенный государственный учетный номер помещения, машино-места (кадастровый, инвентарный или условный номер)	-
	Кадастровый номер исходного объекта недвижимости (объектов недвижимости)	-
2	Номер, тип этажа (этажей), на котором (которых) расположено помещение	11, Этаж
3	Обозначение (номер) помещения, машино-места на поэтажном плане	57
4	Адрес помещения	Российская Федерация, Санкт-Петербург, муниципальный округ Морской, улица Челюскина, дом 2, строение 1, квартира 57
	Местоположение помещения	-
	Дополнение местоположения помещения, машино-места	-
5	Назначение помещения	Жилое, Квартира
6	Вид (виды) разрешенного использования	-
7	Площадь помещения, машино-места (Р), м2	57.8
8	Наименование помещения	-
<hr/>		

№ п/п	Наименование характеристики	Значение характеристики
1	2	3
1	Кадастровый номер либо ранее присвоенный государственный учетный номер помещения, машино-места (кадастровый, инвентарный или условный номер)	-
	Кадастровый номер исходного объекта недвижимости (объектов недвижимости)	-
2	Номер, тип этажа (этажей), на котором (которых) расположено помещение	11, Этаж
3	Обозначение (номер) помещения, машино-места на поэтажном плане	58
4	Адрес помещения	Российская Федерация, Санкт-Петербург, муниципальный округ Морской, улица Челюскина, дом 2, строение 1, квартира 58
	Местоположение помещения	-
	Дополнение местоположения помещения, машино-места	-
5	Назначение помещения	Жилое, Квартира
6	Вид (виды) разрешенного использования	-
7	Площадь помещения, машино-места (Р), м2	79.3
8	Наименование помещения	-
№ п/п	Наименование характеристики	Значение характеристики
1	2	3
1	Кадастровый номер либо ранее присвоенный государственный учетный номер помещения, машино-места (кадастровый, инвентарный или условный номер)	-
	Кадастровый номер исходного объекта недвижимости (объектов недвижимости)	-
2	Номер, тип этажа (этажей), на котором (которых) расположено помещение	11, Этаж
3	Обозначение (номер) помещения, машино-места на поэтажном плане	59
4	Адрес помещения	Российская Федерация, Санкт-Петербург, муниципальный округ Морской, улица Челюскина, дом 2, строение 1, квартира 59
	Местоположение помещения	-
	Дополнение местоположения помещения, машино-места	-
5	Назначение помещения	Жилое, Квартира
6	Вид (виды) разрешенного использования	-
7	Площадь помещения, машино-места (Р), м2	28.9
8	Наименование помещения	-
№ п/п	Наименование характеристики	Значение характеристики
1	2	3
1	Кадастровый номер либо ранее присвоенный государственный учетный номер помещения, машино-места (кадастровый, инвентарный или условный номер)	-

1	Кадастровый номер исходного объекта недвижимости (объектов недвижимости)	-
2	Номер, тип этажа (этажей), на котором (которых) расположено помещение	12, Этаж
3	Обозначение (номер) помещения, машино-места на поэтажном плане	60
4	Адрес помещения	Российская Федерация, Санкт-Петербург, муниципальный округ Морской, улица Челюскина, дом 2, строение 1, квартира 60
	Местоположение помещения	-
	Дополнение местоположения помещения, машино-места	-
5	Назначение помещения	Жилое, Квартира
6	Вид (виды) разрешенного использования	-
7	Площадь помещения, машино-места (Р), м2	92.1
8	Наименование помещения	-
№ п/п	Наименование характеристики	Значение характеристики
1	2	3
1	Кадастровый номер либо ранее присвоенный государственный учетный номер помещения, машино-места (кадастровый, инвентарный или условный номер)	-
	Кадастровый номер исходного объекта недвижимости (объектов недвижимости)	-
2	Номер, тип этажа (этажей), на котором (которых) расположено помещение	12, Этаж
3	Обозначение (номер) помещения, машино-места на поэтажном плане	61
4	Адрес помещения	Российская Федерация, Санкт-Петербург, муниципальный округ Морской, улица Челюскина, дом 2, строение 1, квартира 61
	Местоположение помещения	-
	Дополнение местоположения помещения, машино-места	-
5	Назначение помещения	Жилое, Квартира
6	Вид (виды) разрешенного использования	-
7	Площадь помещения, машино-места (Р), м2	37.8
8	Наименование помещения	-
№ п/п	Наименование характеристики	Значение характеристики
1	2	3
1	Кадастровый номер либо ранее присвоенный государственный учетный номер помещения, машино-места (кадастровый, инвентарный или условный номер)	-
	Кадастровый номер исходного объекта недвижимости (объектов недвижимости)	-
2	Номер, тип этажа (этажей), на котором (которых) расположено помещение	12, Этаж
3	Обозначение (номер) помещения, машино-места на поэтажном плане	62

4	Адрес помещения	Российская Федерация, Санкт-Петербург, муниципальный округ Морской, улица Челюскина, дом 2, строение 1, квартира 62
	Местоположение помещения	-
	Дополнение местоположения помещения, машино-места	-
5	Назначение помещения	Жилое, Квартира
6	Вид (виды) разрешенного использования	-
7	Площадь помещения, машино-места (Р), м2	57.7
8	Наименование помещения	-

№ п/п	Наименование характеристики	Значение характеристики
1	2	3
1	Кадастровый номер либо ранее присвоенный государственный учетный номер помещения, машино-места (кадастровый, инвентарный или условный номер)	-
	Кадастровый номер исходного объекта недвижимости (объектов недвижимости)	-
2	Номер, тип этажа (этажей), на котором (которых) расположено помещение	12, Этаж
3	Обозначение (номер) помещения, машино-места на поэтажном плане	63
4	Адрес помещения	Российская Федерация, Санкт-Петербург, муниципальный округ Морской, улица Челюскина, дом 2, строение 1, квартира 63
	Местоположение помещения	-
	Дополнение местоположения помещения, машино-места	-
5	Назначение помещения	Жилое, Квартира
6	Вид (виды) разрешенного использования	-
7	Площадь помещения, машино-места (Р), м2	79.7
8	Наименование помещения	-

№ п/п	Наименование характеристики	Значение характеристики
1	2	3
1	Кадастровый номер либо ранее присвоенный государственный учетный номер помещения, машино-места (кадастровый, инвентарный или условный номер)	-
	Кадастровый номер исходного объекта недвижимости (объектов недвижимости)	-
2	Номер, тип этажа (этажей), на котором (которых) расположено помещение	12, Этаж
3	Обозначение (номер) помещения, машино-места на поэтажном плане	64
4	Адрес помещения	Российская Федерация, Санкт-Петербург, муниципальный округ Морской, улица Челюскина, дом 2, строение 1, квартира 64
	Местоположение помещения	-

4	Дополнение местоположения помещения, машино-места	-
5	Назначение помещения	Жилое, Квартира
6	Вид (виды) разрешенного использования	-
7	Площадь помещения, машино-места (Р), м2	28.9
8	Наименование помещения	-
№ п/п	Наименование характеристики	Значение характеристики
1	2	3
1	Кадастровый номер либо ранее присвоенный государственный учетный номер помещения, машино-места (кадастровый, инвентарный или условный номер)	-
	Кадастровый номер исходного объекта недвижимости (объектов недвижимости)	-
2	Номер, тип этажа (этажей), на котором (которых) расположено помещение	13, Этаж
3	Обозначение (номер) помещения, машино-места на поэтажном плане	65
4	Адрес помещения	Российская Федерация, Санкт-Петербург, муниципальный округ Морской, улица Челюскина, дом 2, строение 1, квартира 65
	Местоположение помещения	-
	Дополнение местоположения помещения, машино-места	-
5	Назначение помещения	Жилое, Квартира
6	Вид (виды) разрешенного использования	-
7	Площадь помещения, машино-места (Р), м2	92.1
8	Наименование помещения	-
№ п/п	Наименование характеристики	Значение характеристики
1	2	3
1	Кадастровый номер либо ранее присвоенный государственный учетный номер помещения, машино-места (кадастровый, инвентарный или условный номер)	-
	Кадастровый номер исходного объекта недвижимости (объектов недвижимости)	-
2	Номер, тип этажа (этажей), на котором (которых) расположено помещение	13, Этаж
3	Обозначение (номер) помещения, машино-места на поэтажном плане	66
4	Адрес помещения	Российская Федерация, Санкт-Петербург, муниципальный округ Морской, улица Челюскина, дом 2, строение 1, квартира 66
	Местоположение помещения	-
	Дополнение местоположения помещения, машино-места	-
5	Назначение помещения	Жилое, Квартира
6	Вид (виды) разрешенного использования	-
7	Площадь помещения, машино-места (Р), м2	37.8

8	Наименование помещения	-
№ п/п		
Наименование характеристики		
Значение характеристики		
1	2	3
1	Кадастровый номер либо ранее присвоенный государственный учетный номер помещения, машино-места (кадастровый, инвентарный или условный номер)	-
	Кадастровый номер исходного объекта недвижимости (объектов недвижимости)	-
2	Номер, тип этажа (этажей), на котором (которых) расположено помещение	13, Этаж
3	Обозначение (номер) помещения, машино-места на поэтажном плане	67
4	Адрес помещения	Российская Федерация, Санкт-Петербург, муниципальный округ Морской, улица Челюскина, дом 2, строение 1, квартира 67
	Местоположение помещения	-
	Дополнение местоположения помещения, машино-места	-
5	Назначение помещения	Жилое, Квартира
6	Вид (виды) разрешенного использования	-
7	Площадь помещения, машино-места (P), м2	57.7
8	Наименование помещения	-
№ п/п		
Наименование характеристики		
Значение характеристики		
1	2	3
1	Кадастровый номер либо ранее присвоенный государственный учетный номер помещения, машино-места (кадастровый, инвентарный или условный номер)	-
	Кадастровый номер исходного объекта недвижимости (объектов недвижимости)	-
2	Номер, тип этажа (этажей), на котором (которых) расположено помещение	13, Этаж
3	Обозначение (номер) помещения, машино-места на поэтажном плане	68
4	Адрес помещения	Российская Федерация, Санкт-Петербург, муниципальный округ Морской, улица Челюскина, дом 2, строение 1, квартира 68
	Местоположение помещения	-
	Дополнение местоположения помещения, машино-места	-
5	Назначение помещения	Жилое, Квартира
6	Вид (виды) разрешенного использования	-
7	Площадь помещения, машино-места (P), м2	79.7
8	Наименование помещения	-

№ п/п	Наименование характеристики	Значение характеристики
1	2	3
1	Кадастровый номер либо ранее присвоенный государственный учетный номер помещения, машино-места (кадастровый, инвентарный или условный номер)	-
	Кадастровый номер исходного объекта недвижимости (объектов недвижимости)	-
2	Номер, тип этажа (этажей), на котором (которых) расположено помещение	13, Этаж
3	Обозначение (номер) помещения, машино-места на поэтажном плане	69
4	Адрес помещения	Российская Федерация, Санкт-Петербург, муниципальный округ Морской, улица Челюскина, дом 2, строение 1, квартира 69
	Местоположение помещения	-
	Дополнение местоположения помещения, машино-места	-
5	Назначение помещения	Жилое, Квартира
6	Вид (виды) разрешенного использования	-
7	Площадь помещения, машино-места (Р), м2	28.9
8	Наименование помещения	-
№ п/п	Наименование характеристики	Значение характеристики
1	2	3
1	Кадастровый номер либо ранее присвоенный государственный учетный номер помещения, машино-места (кадастровый, инвентарный или условный номер)	-
	Кадастровый номер исходного объекта недвижимости (объектов недвижимости)	-
2	Номер, тип этажа (этажей), на котором (которых) расположено помещение	14, Этаж
3	Обозначение (номер) помещения, машино-места на поэтажном плане	70
4	Адрес помещения	Российская Федерация, Санкт-Петербург, муниципальный округ Морской, улица Челюскина, дом 2, строение 1, квартира 70
	Местоположение помещения	-
	Дополнение местоположения помещения, машино-места	-
5	Назначение помещения	Жилое, Квартира
6	Вид (виды) разрешенного использования	-
7	Площадь помещения, машино-места (Р), м2	92.4
8	Наименование помещения	-
№ п/п	Наименование характеристики	Значение характеристики
1	2	3
1	Кадастровый номер либо ранее присвоенный государственный учетный номер помещения, машино-места (кадастровый, инвентарный или условный номер)	-

1	Кадастровый номер исходного объекта недвижимости (объектов недвижимости)	-
2	Номер, тип этажа (этажей), на котором (которых) расположено помещение	14, Этаж
3	Обозначение (номер) помещения, машино-места на поэтажном плане	71
4	Адрес помещения	Российская Федерация, Санкт-Петербург, муниципальный округ Морской, улица Челюскина, дом 2, строение 1, квартира 71
	Местоположение помещения	-
	Дополнение местоположения помещения, машино-места	-
5	Назначение помещения	Жилое, Квартира
6	Вид (виды) разрешенного использования	-
7	Площадь помещения, машино-места (Р), м2	64.4
8	Наименование помещения	-
№ п/п	Наименование характеристики	Значение характеристики
1	2	3
1	Кадастровый номер либо ранее присвоенный государственный учетный номер помещения, машино-места (кадастровый, инвентарный или условный номер)	-
	Кадастровый номер исходного объекта недвижимости (объектов недвижимости)	-
2	Номер, тип этажа (этажей), на котором (которых) расположено помещение	2, Этаж
3	Обозначение (номер) помещения, машино-места на поэтажном плане	72
4	Адрес помещения	Российская Федерация, Санкт-Петербург, муниципальный округ Морской, улица Челюскина, дом 2, строение 1, квартира 72
	Местоположение помещения	-
	Дополнение местоположения помещения, машино-места	-
5	Назначение помещения	Жилое, Квартира
6	Вид (виды) разрешенного использования	-
7	Площадь помещения, машино-места (Р), м2	80.7
8	Наименование помещения	-
№ п/п	Наименование характеристики	Значение характеристики
1	2	3
1	Кадастровый номер либо ранее присвоенный государственный учетный номер помещения, машино-места (кадастровый, инвентарный или условный номер)	-
	Кадастровый номер исходного объекта недвижимости (объектов недвижимости)	-
2	Номер, тип этажа (этажей), на котором (которых) расположено помещение	2, Этаж
3	Обозначение (номер) помещения, машино-места на поэтажном плане	73

4	Адрес помещения	Российская Федерация, Санкт-Петербург, муниципальный округ Морской, улица Челюскина, дом 2, строение 1, квартира 73
	Местоположение помещения	-
	Дополнение местоположения помещения, машино-места	-
5	Назначение помещения	Жилое, Квартира
6	Вид (виды) разрешенного использования	-
7	Площадь помещения, машино-места (Р), м2	42.4
8	Наименование помещения	-

№ п/п	Наименование характеристики	Значение характеристики
1	2	3
1	Кадастровый номер либо ранее присвоенный государственный учетный номер помещения, машино-места (кадастровый, инвентарный или условный номер)	-
	Кадастровый номер исходного объекта недвижимости (объектов недвижимости)	-
2	Номер, тип этажа (этажей), на котором (которых) расположено помещение	2, Этаж
3	Обозначение (номер) помещения, машино-места на поэтажном плане	74
4	Адрес помещения	Российская Федерация, Санкт-Петербург, муниципальный округ Морской, улица Челюскина, дом 2, строение 1, квартира 74
	Местоположение помещения	-
	Дополнение местоположения помещения, машино-места	-
5	Назначение помещения	Жилое, Квартира
6	Вид (виды) разрешенного использования	-
7	Площадь помещения, машино-места (Р), м2	42.2
8	Наименование помещения	-

№ п/п	Наименование характеристики	Значение характеристики
1	2	3
1	Кадастровый номер либо ранее присвоенный государственный учетный номер помещения, машино-места (кадастровый, инвентарный или условный номер)	-
	Кадастровый номер исходного объекта недвижимости (объектов недвижимости)	-
2	Номер, тип этажа (этажей), на котором (которых) расположено помещение	2, Этаж
3	Обозначение (номер) помещения, машино-места на поэтажном плане	75
4	Адрес помещения	Российская Федерация, Санкт-Петербург, муниципальный округ Морской, улица Челюскина, дом 2, строение 1, квартира 75
	Местоположение помещения	-

4	Дополнение местоположения помещения, машино-места	-
5	Назначение помещения	Жилое, Квартира
6	Вид (виды) разрешенного использования	-
7	Площадь помещения, машино-места (Р), м2	80.9
8	Наименование помещения	-
№ п/п	Наименование характеристики	Значение характеристики
1	2	3
1	Кадастровый номер либо ранее присвоенный государственный учетный номер помещения, машино-места (кадастровый, инвентарный или условный номер)	-
	Кадастровый номер исходного объекта недвижимости (объектов недвижимости)	-
2	Номер, тип этажа (этажей), на котором (которых) расположено помещение	3, Этаж
3	Обозначение (номер) помещения, машино-места на поэтажном плане	76
4	Адрес помещения	Российская Федерация, Санкт-Петербург, муниципальный округ Морской, улица Челюскина, дом 2, строение 1, квартира 76
	Местоположение помещения	-
	Дополнение местоположения помещения, машино-места	-
5	Назначение помещения	Жилое, Квартира
6	Вид (виды) разрешенного использования	-
7	Площадь помещения, машино-места (Р), м2	80.1
8	Наименование помещения	-
№ п/п	Наименование характеристики	Значение характеристики
1	2	3
1	Кадастровый номер либо ранее присвоенный государственный учетный номер помещения, машино-места (кадастровый, инвентарный или условный номер)	-
	Кадастровый номер исходного объекта недвижимости (объектов недвижимости)	-
2	Номер, тип этажа (этажей), на котором (которых) расположено помещение	3, Этаж
3	Обозначение (номер) помещения, машино-места на поэтажном плане	77
4	Адрес помещения	Российская Федерация, Санкт-Петербург, муниципальный округ Морской, улица Челюскина, дом 2, строение 1, квартира 77
	Местоположение помещения	-
	Дополнение местоположения помещения, машино-места	-
5	Назначение помещения	Жилое, Квартира
6	Вид (виды) разрешенного использования	-
7	Площадь помещения, машино-места (Р), м2	41.6

8	Наименование помещения	-
№ п/п		
Наименование характеристики		
Значение характеристики		
1	2	3
1	Кадастровый номер либо ранее присвоенный государственный учетный номер помещения, машино-места (кадастровый, инвентарный или условный номер)	-
	Кадастровый номер исходного объекта недвижимости (объектов недвижимости)	-
2	Номер, тип этажа (этажей), на котором (которых) расположено помещение	3, Этаж
3	Обозначение (номер) помещения, машино-места на поэтажном плане	78
4	Адрес помещения	Российская Федерация, Санкт-Петербург, муниципальный округ Морской, улица Челюскина, дом 2, строение 1, квартира 78
	Местоположение помещения	-
	Дополнение местоположения помещения, машино-места	-
5	Назначение помещения	Жилое, Квартира
6	Вид (виды) разрешенного использования	-
7	Площадь помещения, машино-места (Р), м2	41.6
8	Наименование помещения	-
№ п/п		
Наименование характеристики		
Значение характеристики		
1	2	3
1	Кадастровый номер либо ранее присвоенный государственный учетный номер помещения, машино-места (кадастровый, инвентарный или условный номер)	-
	Кадастровый номер исходного объекта недвижимости (объектов недвижимости)	-
2	Номер, тип этажа (этажей), на котором (которых) расположено помещение	3, Этаж
3	Обозначение (номер) помещения, машино-места на поэтажном плане	79
4	Адрес помещения	Российская Федерация, Санкт-Петербург, муниципальный округ Морской, улица Челюскина, дом 2, строение 1, квартира 79
	Местоположение помещения	-
	Дополнение местоположения помещения, машино-места	-
5	Назначение помещения	Жилое, Квартира
6	Вид (виды) разрешенного использования	-
7	Площадь помещения, машино-места (Р), м2	80.3
8	Наименование помещения	-

№ п/п	Наименование характеристики	Значение характеристики
1	2	3
1	Кадастровый номер либо ранее присвоенный государственный учетный номер помещения, машино-места (кадастровый, инвентарный или условный номер)	-
	Кадастровый номер исходного объекта недвижимости (объектов недвижимости)	-
2	Номер, тип этажа (этажей), на котором (которых) расположено помещение	4, Этаж
3	Обозначение (номер) помещения, машино-места на поэтажном плане	80
4	Адрес помещения	Российская Федерация, Санкт-Петербург, муниципальный округ Морской, улица Челюскина, дом 2, строение 1, квартира 80
	Местоположение помещения	-
	Дополнение местоположения помещения, машино-места	-
5	Назначение помещения	Жилое, Квартира
6	Вид (виды) разрешенного использования	-
7	Площадь помещения, машино-места (Р), м2	80.0
8	Наименование помещения	-
№ п/п	Наименование характеристики	Значение характеристики
1	2	3
1	Кадастровый номер либо ранее присвоенный государственный учетный номер помещения, машино-места (кадастровый, инвентарный или условный номер)	-
	Кадастровый номер исходного объекта недвижимости (объектов недвижимости)	-
2	Номер, тип этажа (этажей), на котором (которых) расположено помещение	4, Этаж
3	Обозначение (номер) помещения, машино-места на поэтажном плане	81
4	Адрес помещения	Российская Федерация, Санкт-Петербург, муниципальный округ Морской, улица Челюскина, дом 2, строение 1, квартира 81
	Местоположение помещения	-
	Дополнение местоположения помещения, машино-места	-
5	Назначение помещения	Жилое, Квартира
6	Вид (виды) разрешенного использования	-
7	Площадь помещения, машино-места (Р), м2	41.5
8	Наименование помещения	-
№ п/п	Наименование характеристики	Значение характеристики
1	2	3
1	Кадастровый номер либо ранее присвоенный государственный учетный номер помещения, машино-места (кадастровый, инвентарный или условный номер)	-

1	Кадастровый номер исходного объекта недвижимости (объектов недвижимости)	-
2	Номер, тип этажа (этажей), на котором (которых) расположено помещение	4, Этаж
3	Обозначение (номер) помещения, машино-места на поэтажном плане	82
4	Адрес помещения	Российская Федерация, Санкт-Петербург, муниципальный округ Морской, улица Челюскина, дом 2, строение 1, квартира 82
	Местоположение помещения	-
	Дополнение местоположения помещения, машино-места	-
5	Назначение помещения	Жилое, Квартира
6	Вид (виды) разрешенного использования	-
7	Площадь помещения, машино-места (Р), м2	41.7
8	Наименование помещения	-
№ п/п	Наименование характеристики	Значение характеристики
1	2	3
1	Кадастровый номер либо ранее присвоенный государственный учетный номер помещения, машино-места (кадастровый, инвентарный или условный номер)	-
	Кадастровый номер исходного объекта недвижимости (объектов недвижимости)	-
2	Номер, тип этажа (этажей), на котором (которых) расположено помещение	4, Этаж
3	Обозначение (номер) помещения, машино-места на поэтажном плане	83
4	Адрес помещения	Российская Федерация, Санкт-Петербург, муниципальный округ Морской, улица Челюскина, дом 2, строение 1, квартира 83
	Местоположение помещения	-
	Дополнение местоположения помещения, машино-места	-
5	Назначение помещения	Жилое, Квартира
6	Вид (виды) разрешенного использования	-
7	Площадь помещения, машино-места (Р), м2	80.0
8	Наименование помещения	-
№ п/п	Наименование характеристики	Значение характеристики
1	2	3
1	Кадастровый номер либо ранее присвоенный государственный учетный номер помещения, машино-места (кадастровый, инвентарный или условный номер)	-
	Кадастровый номер исходного объекта недвижимости (объектов недвижимости)	-
2	Номер, тип этажа (этажей), на котором (которых) расположено помещение	5, Этаж
3	Обозначение (номер) помещения, машино-места на поэтажном плане	84

4	Адрес помещения	Российская Федерация, Санкт-Петербург, муниципальный округ Морской, улица Челюскина, дом 2, строение 1, квартира 84
	Местоположение помещения	-
	Дополнение местоположения помещения, машино-места	-
5	Назначение помещения	Жилое, Квартира
6	Вид (виды) разрешенного использования	-
7	Площадь помещения, машино-места (Р), м2	80.2
8	Наименование помещения	-
№ п/п	Наименование характеристики	Значение характеристики
1	2	3
1	Кадастровый номер либо ранее присвоенный государственный учетный номер помещения, машино-места (кадастровый, инвентарный или условный номер)	-
	Кадастровый номер исходного объекта недвижимости (объектов недвижимости)	-
2	Номер, тип этажа (этажей), на котором (которых) расположено помещение	5, Этаж
3	Обозначение (номер) помещения, машино-места на поэтажном плане	85
4	Адрес помещения	Российская Федерация, Санкт-Петербург, муниципальный округ Морской, улица Челюскина, дом 2, строение 1, квартира 85
	Местоположение помещения	-
	Дополнение местоположения помещения, машино-места	-
5	Назначение помещения	Жилое, Квартира
6	Вид (виды) разрешенного использования	-
7	Площадь помещения, машино-места (Р), м2	41.5
8	Наименование помещения	-
№ п/п	Наименование характеристики	Значение характеристики
1	2	3
1	Кадастровый номер либо ранее присвоенный государственный учетный номер помещения, машино-места (кадастровый, инвентарный или условный номер)	-
	Кадастровый номер исходного объекта недвижимости (объектов недвижимости)	-
2	Номер, тип этажа (этажей), на котором (которых) расположено помещение	5, Этаж
3	Обозначение (номер) помещения, машино-места на поэтажном плане	86
4	Адрес помещения	Российская Федерация, Санкт-Петербург, муниципальный округ Морской, улица Челюскина, дом 2, строение 1, квартира 86
	Местоположение помещения	-

4	Дополнение местоположения помещения, машино-места	-
5	Назначение помещения	Жилое, Квартира
6	Вид (виды) разрешенного использования	-
7	Площадь помещения, машино-места (Р), м2	41.5
8	Наименование помещения	-
№ п/п	Наименование характеристики	Значение характеристики
1	2	3
1	Кадастровый номер либо ранее присвоенный государственный учетный номер помещения, машино-места (кадастровый, инвентарный или условный номер)	-
	Кадастровый номер исходного объекта недвижимости (объектов недвижимости)	-
2	Номер, тип этажа (этажей), на котором (которых) расположено помещение	5, Этаж
3	Обозначение (номер) помещения, машино-места на поэтажном плане	87
4	Адрес помещения	Российская Федерация, Санкт-Петербург, муниципальный округ Морской, улица Челюскина, дом 2, строение 1, квартира 87
	Местоположение помещения	-
	Дополнение местоположения помещения, машино-места	-
5	Назначение помещения	Жилое, Квартира
6	Вид (виды) разрешенного использования	-
7	Площадь помещения, машино-места (Р), м2	80.2
8	Наименование помещения	-
№ п/п	Наименование характеристики	Значение характеристики
1	2	3
1	Кадастровый номер либо ранее присвоенный государственный учетный номер помещения, машино-места (кадастровый, инвентарный или условный номер)	-
	Кадастровый номер исходного объекта недвижимости (объектов недвижимости)	-
2	Номер, тип этажа (этажей), на котором (которых) расположено помещение	6, Этаж
3	Обозначение (номер) помещения, машино-места на поэтажном плане	88
4	Адрес помещения	Российская Федерация, Санкт-Петербург, муниципальный округ Морской, улица Челюскина, дом 2, строение 1, квартира 88
	Местоположение помещения	-
	Дополнение местоположения помещения, машино-места	-
5	Назначение помещения	Жилое, Квартира
6	Вид (виды) разрешенного использования	-
7	Площадь помещения, машино-места (Р), м2	80.0

8	Наименование помещения	-
№ п/п		
Наименование характеристики		
Значение характеристики		
1	2	3
1	Кадастровый номер либо ранее присвоенный государственный учетный номер помещения, машино-места (кадастровый, инвентарный или условный номер)	-
	Кадастровый номер исходного объекта недвижимости (объектов недвижимости)	-
2	Номер, тип этажа (этажей), на котором (которых) расположено помещение	6, Этаж
3	Обозначение (номер) помещения, машино-места на поэтажном плане	89
4	Адрес помещения	Российская Федерация, Санкт-Петербург, муниципальный округ Морской, улица Челюскина, дом 2, строение 1, квартира 89
	Местоположение помещения	-
	Дополнение местоположения помещения, машино-места	-
5	Назначение помещения	Жилое, Квартира
6	Вид (виды) разрешенного использования	-
7	Площадь помещения, машино-места (P), м2	41.5
8	Наименование помещения	-
№ п/п		
Наименование характеристики		
Значение характеристики		
1	2	3
1	Кадастровый номер либо ранее присвоенный государственный учетный номер помещения, машино-места (кадастровый, инвентарный или условный номер)	-
	Кадастровый номер исходного объекта недвижимости (объектов недвижимости)	-
2	Номер, тип этажа (этажей), на котором (которых) расположено помещение	6, Этаж
3	Обозначение (номер) помещения, машино-места на поэтажном плане	90
4	Адрес помещения	Российская Федерация, Санкт-Петербург, муниципальный округ Морской, улица Челюскина, дом 2, строение 1, квартира 90
	Местоположение помещения	-
	Дополнение местоположения помещения, машино-места	-
5	Назначение помещения	Жилое, Квартира
6	Вид (виды) разрешенного использования	-
7	Площадь помещения, машино-места (P), м2	41.7
8	Наименование помещения	-

№ п/п	Наименование характеристики	Значение характеристики
1	2	3
1	Кадастровый номер либо ранее присвоенный государственный учетный номер помещения, машино-места (кадастровый, инвентарный или условный номер)	-
	Кадастровый номер исходного объекта недвижимости (объектов недвижимости)	-
2	Номер, тип этажа (этажей), на котором (которых) расположено помещение	6, Этаж
3	Обозначение (номер) помещения, машино-места на поэтажном плане	91
4	Адрес помещения	Российская Федерация, Санкт-Петербург, муниципальный округ Морской, улица Челюскина, дом 2, строение 1, квартира 91
	Местоположение помещения	-
	Дополнение местоположения помещения, машино-места	-
5	Назначение помещения	Жилое, Квартира
6	Вид (виды) разрешенного использования	-
7	Площадь помещения, машино-места (P), м2	80.2
8	Наименование помещения	-
№ п/п	Наименование характеристики	Значение характеристики
1	2	3
1	Кадастровый номер либо ранее присвоенный государственный учетный номер помещения, машино-места (кадастровый, инвентарный или условный номер)	-
	Кадастровый номер исходного объекта недвижимости (объектов недвижимости)	-
2	Номер, тип этажа (этажей), на котором (которых) расположено помещение	2, Этаж
3	Обозначение (номер) помещения, машино-места на поэтажном плане	92
4	Адрес помещения	Российская Федерация, Санкт-Петербург, муниципальный округ Морской, улица Челюскина, дом 2, строение 1, квартира 92
	Местоположение помещения	-
	Дополнение местоположения помещения, машино-места	-
5	Назначение помещения	Жилое, Квартира
6	Вид (виды) разрешенного использования	-
7	Площадь помещения, машино-места (P), м2	99.2
8	Наименование помещения	-
№ п/п	Наименование характеристики	Значение характеристики
1	2	3
1	Кадастровый номер либо ранее присвоенный государственный учетный номер помещения, машино-места (кадастровый, инвентарный или условный номер)	-

1	Кадастровый номер исходного объекта недвижимости (объектов недвижимости)	-
2	Номер, тип этажа (этажей), на котором (которых) расположено помещение	2, Этаж
3	Обозначение (номер) помещения, машино-места на поэтажном плане	93
4	Адрес помещения	Российская Федерация, Санкт-Петербург, муниципальный округ Морской, улица Челюскина, дом 2, строение 1, квартира 93
	Местоположение помещения	-
	Дополнение местоположения помещения, машино-места	-
5	Назначение помещения	Жилое, Квартира
6	Вид (виды) разрешенного использования	-
7	Площадь помещения, машино-места (Р), м2	31.1
8	Наименование помещения	-
№ п/п	Наименование характеристики	Значение характеристики
1	2	3
1	Кадастровый номер либо ранее присвоенный государственный учетный номер помещения, машино-места (кадастровый, инвентарный или условный номер)	-
	Кадастровый номер исходного объекта недвижимости (объектов недвижимости)	-
2	Номер, тип этажа (этажей), на котором (которых) расположено помещение	2, Этаж
3	Обозначение (номер) помещения, машино-места на поэтажном плане	94
4	Адрес помещения	Российская Федерация, Санкт-Петербург, муниципальный округ Морской, улица Челюскина, дом 2, строение 1, квартира 94
	Местоположение помещения	-
	Дополнение местоположения помещения, машино-места	-
5	Назначение помещения	Жилое, Квартира
6	Вид (виды) разрешенного использования	-
7	Площадь помещения, машино-места (Р), м2	30.3
8	Наименование помещения	-
№ п/п	Наименование характеристики	Значение характеристики
1	2	3
1	Кадастровый номер либо ранее присвоенный государственный учетный номер помещения, машино-места (кадастровый, инвентарный или условный номер)	-
	Кадастровый номер исходного объекта недвижимости (объектов недвижимости)	-
2	Номер, тип этажа (этажей), на котором (которых) расположено помещение	2, Этаж
3	Обозначение (номер) помещения, машино-места на поэтажном плане	95

4	Адрес помещения	Российская Федерация, Санкт-Петербург, муниципальный округ Морской, улица Челюскина, дом 2, строение 1, квартира 95
	Местоположение помещения	-
	Дополнение местоположения помещения, машино-места	-
5	Назначение помещения	Жилое, Квартира
6	Вид (виды) разрешенного использования	-
7	Площадь помещения, машино-места (Р), м2	30.4
8	Наименование помещения	-

№ п/п	Наименование характеристики	Значение характеристики
1	2	3
1	Кадастровый номер либо ранее присвоенный государственный учетный номер помещения, машино-места (кадастровый, инвентарный или условный номер)	-
	Кадастровый номер исходного объекта недвижимости (объектов недвижимости)	-
2	Номер, тип этажа (этажей), на котором (которых) расположено помещение	2, Этаж
3	Обозначение (номер) помещения, машино-места на поэтажном плане	96
4	Адрес помещения	Российская Федерация, Санкт-Петербург, муниципальный округ Морской, улица Челюскина, дом 2, строение 1, квартира 96
	Местоположение помещения	-
	Дополнение местоположения помещения, машино-места	-
5	Назначение помещения	Жилое, Квартира
6	Вид (виды) разрешенного использования	-
7	Площадь помещения, машино-места (Р), м2	29.8
8	Наименование помещения	-

№ п/п	Наименование характеристики	Значение характеристики
1	2	3
1	Кадастровый номер либо ранее присвоенный государственный учетный номер помещения, машино-места (кадастровый, инвентарный или условный номер)	-
	Кадастровый номер исходного объекта недвижимости (объектов недвижимости)	-
2	Номер, тип этажа (этажей), на котором (которых) расположено помещение	2, Этаж
3	Обозначение (номер) помещения, машино-места на поэтажном плане	97
4	Адрес помещения	Российская Федерация, Санкт-Петербург, муниципальный округ Морской, улица Челюскина, дом 2, строение 1, квартира 97
	Местоположение помещения	-

4	Дополнение местоположения помещения, машино-места	-
5	Назначение помещения	Жилое, Квартира
6	Вид (виды) разрешенного использования	-
7	Площадь помещения, машино-места (Р), м2	52.8
8	Наименование помещения	-
№ п/п	Наименование характеристики	Значение характеристики
1	2	3
1	Кадастровый номер либо ранее присвоенный государственный учетный номер помещения, машино-места (кадастровый, инвентарный или условный номер)	-
	Кадастровый номер исходного объекта недвижимости (объектов недвижимости)	-
2	Номер, тип этажа (этажей), на котором (которых) расположено помещение	2, Этаж
3	Обозначение (номер) помещения, машино-места на поэтажном плане	98
4	Адрес помещения	Российская Федерация, Санкт-Петербург, муниципальный округ Морской, улица Челюскина, дом 2, строение 1, квартира 98
	Местоположение помещения	-
	Дополнение местоположения помещения, машино-места	-
5	Назначение помещения	Жилое, Квартира
6	Вид (виды) разрешенного использования	-
7	Площадь помещения, машино-места (Р), м2	34.3
8	Наименование помещения	-
№ п/п	Наименование характеристики	Значение характеристики
1	2	3
1	Кадастровый номер либо ранее присвоенный государственный учетный номер помещения, машино-места (кадастровый, инвентарный или условный номер)	-
	Кадастровый номер исходного объекта недвижимости (объектов недвижимости)	-
2	Номер, тип этажа (этажей), на котором (которых) расположено помещение	2, Этаж
3	Обозначение (номер) помещения, машино-места на поэтажном плане	99
4	Адрес помещения	Российская Федерация, Санкт-Петербург, муниципальный округ Морской, улица Челюскина, дом 2, строение 1, квартира 99
	Местоположение помещения	-
	Дополнение местоположения помещения, машино-места	-
5	Назначение помещения	Жилое, Квартира
6	Вид (виды) разрешенного использования	-
7	Площадь помещения, машино-места (Р), м2	38.9

8	Наименование помещения	-
№ п/п		
Наименование характеристики		
Значение характеристики		
1	2	3
1	Кадастровый номер либо ранее присвоенный государственный учетный номер помещения, машино-места (кадастровый, инвентарный или условный номер)	-
	Кадастровый номер исходного объекта недвижимости (объектов недвижимости)	-
2	Номер, тип этажа (этажей), на котором (которых) расположено помещение	2, Этаж
3	Обозначение (номер) помещения, машино-места на поэтажном плане	100
4	Адрес помещения	Российская Федерация, Санкт-Петербург, муниципальный округ Морской, улица Челюскина, дом 2, строение 1, квартира 100
	Местоположение помещения	-
	Дополнение местоположения помещения, машино-места	-
5	Назначение помещения	Жилое, Квартира
6	Вид (виды) разрешенного использования	-
7	Площадь помещения, машино-места (Р), м2	91.2
8	Наименование помещения	-
№ п/п		
Наименование характеристики		
Значение характеристики		
1	2	3
1	Кадастровый номер либо ранее присвоенный государственный учетный номер помещения, машино-места (кадастровый, инвентарный или условный номер)	-
	Кадастровый номер исходного объекта недвижимости (объектов недвижимости)	-
2	Номер, тип этажа (этажей), на котором (которых) расположено помещение	3, Этаж
3	Обозначение (номер) помещения, машино-места на поэтажном плане	101
4	Адрес помещения	Российская Федерация, Санкт-Петербург, муниципальный округ Морской, улица Челюскина, дом 2, строение 1, квартира 101
	Местоположение помещения	-
	Дополнение местоположения помещения, машино-места	-
5	Назначение помещения	Жилое, Квартира
6	Вид (виды) разрешенного использования	-
7	Площадь помещения, машино-места (Р), м2	98.2
8	Наименование помещения	-

№ п/п	Наименование характеристики	Значение характеристики
1	2	3
1	Кадастровый номер либо ранее присвоенный государственный учетный номер помещения, машино-места (кадастровый, инвентарный или условный номер)	-
	Кадастровый номер исходного объекта недвижимости (объектов недвижимости)	-
2	Номер, тип этажа (этажей), на котором (которых) расположено помещение	3, Этаж
3	Обозначение (номер) помещения, машино-места на поэтажном плане	102
4	Адрес помещения	Российская Федерация, Санкт-Петербург, муниципальный округ Морской, улица Челюскина, дом 2, строение 1, квартира 102
	Местоположение помещения	-
	Дополнение местоположения помещения, машино-места	-
5	Назначение помещения	Жилое, Квартира
6	Вид (виды) разрешенного использования	-
7	Площадь помещения, машино-места (P), м2	60.8
8	Наименование помещения	-
№ п/п	Наименование характеристики	Значение характеристики
1	2	3
1	Кадастровый номер либо ранее присвоенный государственный учетный номер помещения, машино-места (кадастровый, инвентарный или условный номер)	-
	Кадастровый номер исходного объекта недвижимости (объектов недвижимости)	-
2	Номер, тип этажа (этажей), на котором (которых) расположено помещение	3, Этаж
3	Обозначение (номер) помещения, машино-места на поэтажном плане	103
4	Адрес помещения	Российская Федерация, Санкт-Петербург, муниципальный округ Морской, улица Челюскина, дом 2, строение 1, квартира 103
	Местоположение помещения	-
	Дополнение местоположения помещения, машино-места	-
5	Назначение помещения	Жилое, Квартира
6	Вид (виды) разрешенного использования	-
7	Площадь помещения, машино-места (P), м2	30.2
8	Наименование помещения	-
№ п/п	Наименование характеристики	Значение характеристики
1	2	3
1	Кадастровый номер либо ранее присвоенный государственный учетный номер помещения, машино-места (кадастровый, инвентарный или условный номер)	-

1	Кадастровый номер исходного объекта недвижимости (объектов недвижимости)	-
2	Номер, тип этажа (этажей), на котором (которых) расположено помещение	3, Этаж
3	Обозначение (номер) помещения, машино-места на поэтажном плане	104
4	Адрес помещения	Российская Федерация, Санкт-Петербург, муниципальный округ Морской, улица Челюскина, дом 2, строение 1, квартира 104
	Местоположение помещения	-
	Дополнение местоположения помещения, машино-места	-
5	Назначение помещения	Жилое, Квартира
6	Вид (виды) разрешенного использования	-
7	Площадь помещения, машино-места (Р), м2	29.6
8	Наименование помещения	-
№ п/п	Наименование характеристики	Значение характеристики
1	2	3
1	Кадастровый номер либо ранее присвоенный государственный учетный номер помещения, машино-места (кадастровый, инвентарный или условный номер)	-
	Кадастровый номер исходного объекта недвижимости (объектов недвижимости)	-
2	Номер, тип этажа (этажей), на котором (которых) расположено помещение	3, Этаж
3	Обозначение (номер) помещения, машино-места на поэтажном плане	105
4	Адрес помещения	Российская Федерация, Санкт-Петербург, муниципальный округ Морской, улица Челюскина, дом 2, строение 1, квартира 105
	Местоположение помещения	-
	Дополнение местоположения помещения, машино-места	-
5	Назначение помещения	Жилое, Квартира
6	Вид (виды) разрешенного использования	-
7	Площадь помещения, машино-места (Р), м2	51.8
8	Наименование помещения	-
№ п/п	Наименование характеристики	Значение характеристики
1	2	3
1	Кадастровый номер либо ранее присвоенный государственный учетный номер помещения, машино-места (кадастровый, инвентарный или условный номер)	-
	Кадастровый номер исходного объекта недвижимости (объектов недвижимости)	-
2	Номер, тип этажа (этажей), на котором (которых) расположено помещение	3, Этаж
3	Обозначение (номер) помещения, машино-места на поэтажном плане	106

4	Адрес помещения	Российская Федерация, Санкт-Петербург, муниципальный округ Морской, улица Челюскина, дом 2, строение 1, квартира 106
	Местоположение помещения	-
	Дополнение местоположения помещения, машино-места	-
5	Назначение помещения	Жилое, Квартира
6	Вид (виды) разрешенного использования	-
7	Площадь помещения, машино-места (Р), м2	33.9
8	Наименование помещения	-

№ п/п	Наименование характеристики	Значение характеристики
1	2	3
1	Кадастровый номер либо ранее присвоенный государственный учетный номер помещения, машино-места (кадастровый, инвентарный или условный номер)	-
	Кадастровый номер исходного объекта недвижимости (объектов недвижимости)	-
2	Номер, тип этажа (этажей), на котором (которых) расположено помещение	3, Этаж
3	Обозначение (номер) помещения, машино-места на поэтажном плане	107
4	Адрес помещения	Российская Федерация, Санкт-Петербург, муниципальный округ Морской, улица Челюскина, дом 2, строение 1, квартира 107
	Местоположение помещения	-
	Дополнение местоположения помещения, машино-места	-
5	Назначение помещения	Жилое, Квартира
6	Вид (виды) разрешенного использования	-
7	Площадь помещения, машино-места (Р), м2	38.2
8	Наименование помещения	-

№ п/п	Наименование характеристики	Значение характеристики
1	2	3
1	Кадастровый номер либо ранее присвоенный государственный учетный номер помещения, машино-места (кадастровый, инвентарный или условный номер)	-
	Кадастровый номер исходного объекта недвижимости (объектов недвижимости)	-
2	Номер, тип этажа (этажей), на котором (которых) расположено помещение	3, Этаж
3	Обозначение (номер) помещения, машино-места на поэтажном плане	108
4	Адрес помещения	Российская Федерация, Санкт-Петербург, муниципальный округ Морской, улица Челюскина, дом 2, строение 1, квартира 108
	Местоположение помещения	-

4	Дополнение местоположения помещения, машино-места	-
5	Назначение помещения	Жилое, Квартира
6	Вид (виды) разрешенного использования	-
7	Площадь помещения, машино-места (Р), м2	90.2
8	Наименование помещения	-
№ п/п	Наименование характеристики	Значение характеристики
1	2	3
1	Кадастровый номер либо ранее присвоенный государственный учетный номер помещения, машино-места (кадастровый, инвентарный или условный номер)	-
	Кадастровый номер исходного объекта недвижимости (объектов недвижимости)	-
2	Номер, тип этажа (этажей), на котором (которых) расположено помещение	4, Этаж
3	Обозначение (номер) помещения, машино-места на поэтажном плане	109
4	Адрес помещения	Российская Федерация, Санкт-Петербург, муниципальный округ Морской, улица Челюскина, дом 2, строение 1, квартира 109
	Местоположение помещения	-
	Дополнение местоположения помещения, машино-места	-
5	Назначение помещения	Жилое, Квартира
6	Вид (виды) разрешенного использования	-
7	Площадь помещения, машино-места (Р), м2	81.9
8	Наименование помещения	-
№ п/п	Наименование характеристики	Значение характеристики
1	2	3
1	Кадастровый номер либо ранее присвоенный государственный учетный номер помещения, машино-места (кадастровый, инвентарный или условный номер)	-
	Кадастровый номер исходного объекта недвижимости (объектов недвижимости)	-
2	Номер, тип этажа (этажей), на котором (которых) расположено помещение	4, Этаж
3	Обозначение (номер) помещения, машино-места на поэтажном плане	110
4	Адрес помещения	Российская Федерация, Санкт-Петербург, муниципальный округ Морской, улица Челюскина, дом 2, строение 1, квартира 110
	Местоположение помещения	-
	Дополнение местоположения помещения, машино-места	-
5	Назначение помещения	Жилое, Квартира
6	Вид (виды) разрешенного использования	-
7	Площадь помещения, машино-места (Р), м2	46.0

8	Наименование помещения	-
№ п/п		
Наименование характеристики		
Значение характеристики		
1	2	3
1	Кадастровый номер либо ранее присвоенный государственный учетный номер помещения, машино-места (кадастровый, инвентарный или условный номер)	-
	Кадастровый номер исходного объекта недвижимости (объектов недвижимости)	-
2	Номер, тип этажа (этажей), на котором (которых) расположено помещение	4, Этаж
3	Обозначение (номер) помещения, машино-места на поэтажном плане	111
4	Адрес помещения	Российская Федерация, Санкт-Петербург, муниципальный округ Морской, улица Челюскина, дом 2, строение 1, квартира 111
	Местоположение помещения	-
	Дополнение местоположения помещения, машино-места	-
5	Назначение помещения	Жилое, Квартира
6	Вид (виды) разрешенного использования	-
7	Площадь помещения, машино-места (Р), м2	29.9
8	Наименование помещения	-
№ п/п		
Наименование характеристики		
Значение характеристики		
1	2	3
1	Кадастровый номер либо ранее присвоенный государственный учетный номер помещения, машино-места (кадастровый, инвентарный или условный номер)	-
	Кадастровый номер исходного объекта недвижимости (объектов недвижимости)	-
2	Номер, тип этажа (этажей), на котором (которых) расположено помещение	4, Этаж
3	Обозначение (номер) помещения, машино-места на поэтажном плане	112
4	Адрес помещения	Российская Федерация, Санкт-Петербург, муниципальный округ Морской, улица Челюскина, дом 2, строение 1, квартира 112
	Местоположение помещения	-
	Дополнение местоположения помещения, машино-места	-
5	Назначение помещения	Жилое, Квартира
6	Вид (виды) разрешенного использования	-
7	Площадь помещения, машино-места (Р), м2	30.2
8	Наименование помещения	-

№ п/п	Наименование характеристики	Значение характеристики
1	2	3
1	Кадастровый номер либо ранее присвоенный государственный учетный номер помещения, машино-места (кадастровый, инвентарный или условный номер)	-
	Кадастровый номер исходного объекта недвижимости (объектов недвижимости)	-
2	Номер, тип этажа (этажей), на котором (которых) расположено помещение	4, Этаж
3	Обозначение (номер) помещения, машино-места на поэтажном плане	113
4	Адрес помещения	Российская Федерация, Санкт-Петербург, муниципальный округ Морской, улица Челюскина, дом 2, строение 1, квартира 113
	Местоположение помещения	-
	Дополнение местоположения помещения, машино-места	-
5	Назначение помещения	Жилое, Квартира
6	Вид (виды) разрешенного использования	-
7	Площадь помещения, машино-места (Р), м2	29.6
8	Наименование помещения	-
№ п/п	Наименование характеристики	Значение характеристики
1	2	3
1	Кадастровый номер либо ранее присвоенный государственный учетный номер помещения, машино-места (кадастровый, инвентарный или условный номер)	-
	Кадастровый номер исходного объекта недвижимости (объектов недвижимости)	-
2	Номер, тип этажа (этажей), на котором (которых) расположено помещение	4, Этаж
3	Обозначение (номер) помещения, машино-места на поэтажном плане	114
4	Адрес помещения	Российская Федерация, Санкт-Петербург, муниципальный округ Морской, улица Челюскина, дом 2, строение 1, квартира 114
	Местоположение помещения	-
	Дополнение местоположения помещения, машино-места	-
5	Назначение помещения	Жилое, Квартира
6	Вид (виды) разрешенного использования	-
7	Площадь помещения, машино-места (Р), м2	51.8
8	Наименование помещения	-
№ п/п	Наименование характеристики	Значение характеристики
1	2	3
1	Кадастровый номер либо ранее присвоенный государственный учетный номер помещения, машино-места (кадастровый, инвентарный или условный номер)	-

1	Кадастровый номер исходного объекта недвижимости (объектов недвижимости)	-
2	Номер, тип этажа (этажей), на котором (которых) расположено помещение	4, Этаж
3	Обозначение (номер) помещения, машино-места на поэтажном плане	115
4	Адрес помещения	Российская Федерация, Санкт-Петербург, муниципальный округ Морской, улица Челюскина, дом 2, строение 1, квартира 115
	Местоположение помещения	-
	Дополнение местоположения помещения, машино-места	-
5	Назначение помещения	Жилое, Квартира
6	Вид (виды) разрешенного использования	-
7	Площадь помещения, машино-места (Р), м2	33.7
8	Наименование помещения	-
№ п/п	Наименование характеристики	Значение характеристики
1	2	3
1	Кадастровый номер либо ранее присвоенный государственный учетный номер помещения, машино-места (кадастровый, инвентарный или условный номер)	-
	Кадастровый номер исходного объекта недвижимости (объектов недвижимости)	-
2	Номер, тип этажа (этажей), на котором (которых) расположено помещение	4, Этаж
3	Обозначение (номер) помещения, машино-места на поэтажном плане	116
4	Адрес помещения	Российская Федерация, Санкт-Петербург, муниципальный округ Морской, улица Челюскина, дом 2, строение 1, квартира 116
	Местоположение помещения	-
	Дополнение местоположения помещения, машино-места	-
5	Назначение помещения	Жилое, Квартира
6	Вид (виды) разрешенного использования	-
7	Площадь помещения, машино-места (Р), м2	38.2
8	Наименование помещения	-
№ п/п	Наименование характеристики	Значение характеристики
1	2	3
1	Кадастровый номер либо ранее присвоенный государственный учетный номер помещения, машино-места (кадастровый, инвентарный или условный номер)	-
	Кадастровый номер исходного объекта недвижимости (объектов недвижимости)	-
2	Номер, тип этажа (этажей), на котором (которых) расположено помещение	4, Этаж
3	Обозначение (номер) помещения, машино-места на поэтажном плане	117

4	Адрес помещения	Российская Федерация, Санкт-Петербург, муниципальный округ Морской, улица Челюскина, дом 2, строение 1, квартира 117
	Местоположение помещения	-
	Дополнение местоположения помещения, машино-места	-
5	Назначение помещения	Жилое, Квартира
6	Вид (виды) разрешенного использования	-
7	Площадь помещения, машино-места (Р), м2	90.5
8	Наименование помещения	-

№ п/п	Наименование характеристики	Значение характеристики
1	2	3
1	Кадастровый номер либо ранее присвоенный государственный учетный номер помещения, машино-места (кадастровый, инвентарный или условный номер)	-
	Кадастровый номер исходного объекта недвижимости (объектов недвижимости)	-
2	Номер, тип этажа (этажей), на котором (которых) расположено помещение	5, Этаж
3	Обозначение (номер) помещения, машино-места на поэтажном плане	118
4	Адрес помещения	Российская Федерация, Санкт-Петербург, муниципальный округ Морской, улица Челюскина, дом 2, строение 1, квартира 118
	Местоположение помещения	-
	Дополнение местоположения помещения, машино-места	-
5	Назначение помещения	Жилое, Квартира
6	Вид (виды) разрешенного использования	-
7	Площадь помещения, машино-места (Р), м2	82.0
8	Наименование помещения	-

№ п/п	Наименование характеристики	Значение характеристики
1	2	3
1	Кадастровый номер либо ранее присвоенный государственный учетный номер помещения, машино-места (кадастровый, инвентарный или условный номер)	-
	Кадастровый номер исходного объекта недвижимости (объектов недвижимости)	-
2	Номер, тип этажа (этажей), на котором (которых) расположено помещение	5, Этаж
3	Обозначение (номер) помещения, машино-места на поэтажном плане	119
4	Адрес помещения	Российская Федерация, Санкт-Петербург, муниципальный округ Морской, улица Челюскина, дом 2, строение 1, квартира 119
	Местоположение помещения	-

4	Дополнение местоположения помещения, машино-места	-
5	Назначение помещения	Жилое, Квартира
6	Вид (виды) разрешенного использования	-
7	Площадь помещения, машино-места (Р), м2	45.9
8	Наименование помещения	-
№ п/п	Наименование характеристики	Значение характеристики
1	2	3
1	Кадастровый номер либо ранее присвоенный государственный учетный номер помещения, машино-места (кадастровый, инвентарный или условный номер)	-
	Кадастровый номер исходного объекта недвижимости (объектов недвижимости)	-
2	Номер, тип этажа (этажей), на котором (которых) расположено помещение	5, Этаж
3	Обозначение (номер) помещения, машино-места на поэтажном плане	120
4	Адрес помещения	Российская Федерация, Санкт-Петербург, муниципальный округ Морской, улица Челюскина, дом 2, строение 1, квартира 120
	Местоположение помещения	-
	Дополнение местоположения помещения, машино-места	-
5	Назначение помещения	Жилое, Квартира
6	Вид (виды) разрешенного использования	-
7	Площадь помещения, машино-места (Р), м2	29.9
8	Наименование помещения	-
№ п/п	Наименование характеристики	Значение характеристики
1	2	3
1	Кадастровый номер либо ранее присвоенный государственный учетный номер помещения, машино-места (кадастровый, инвентарный или условный номер)	-
	Кадастровый номер исходного объекта недвижимости (объектов недвижимости)	-
2	Номер, тип этажа (этажей), на котором (которых) расположено помещение	5, Этаж
3	Обозначение (номер) помещения, машино-места на поэтажном плане	121
4	Адрес помещения	Российская Федерация, Санкт-Петербург, муниципальный округ Морской, улица Челюскина, дом 2, строение 1, квартира 121
	Местоположение помещения	-
	Дополнение местоположения помещения, машино-места	-
5	Назначение помещения	Жилое, Квартира
6	Вид (виды) разрешенного использования	-
7	Площадь помещения, машино-места (Р), м2	30.2

8	Наименование помещения	-
№ п/п		
Наименование характеристики		
Значение характеристики		
1	2	3
1	Кадастровый номер либо ранее присвоенный государственный учетный номер помещения, машино-места (кадастровый, инвентарный или условный номер)	-
	Кадастровый номер исходного объекта недвижимости (объектов недвижимости)	-
2	Номер, тип этажа (этажей), на котором (которых) расположено помещение	5, Этаж
3	Обозначение (номер) помещения, машино-места на поэтажном плане	122
4	Адрес помещения	Российская Федерация, Санкт-Петербург, муниципальный округ Морской, улица Челюскина, дом 2, строение 1, квартира 122
	Местоположение помещения	-
	Дополнение местоположения помещения, машино-места	-
5	Назначение помещения	Жилое, Квартира
6	Вид (виды) разрешенного использования	-
7	Площадь помещения, машино-места (Р), м2	29.6
8	Наименование помещения	-
№ п/п		
Наименование характеристики		
Значение характеристики		
1	2	3
1	Кадастровый номер либо ранее присвоенный государственный учетный номер помещения, машино-места (кадастровый, инвентарный или условный номер)	-
	Кадастровый номер исходного объекта недвижимости (объектов недвижимости)	-
2	Номер, тип этажа (этажей), на котором (которых) расположено помещение	5, Этаж
3	Обозначение (номер) помещения, машино-места на поэтажном плане	123
4	Адрес помещения	Российская Федерация, Санкт-Петербург, муниципальный округ Морской, улица Челюскина, дом 2, строение 1, квартира 123
	Местоположение помещения	-
	Дополнение местоположения помещения, машино-места	-
5	Назначение помещения	Жилое, Квартира
6	Вид (виды) разрешенного использования	-
7	Площадь помещения, машино-места (Р), м2	52.1
8	Наименование помещения	-

№ п/п	Наименование характеристики	Значение характеристики
1	2	3
1	Кадастровый номер либо ранее присвоенный государственный учетный номер помещения, машино-места (кадастровый, инвентарный или условный номер)	-
	Кадастровый номер исходного объекта недвижимости (объектов недвижимости)	-
2	Номер, тип этажа (этажей), на котором (которых) расположено помещение	5, Этаж
3	Обозначение (номер) помещения, машино-места на поэтажном плане	124
4	Адрес помещения	Российская Федерация, Санкт-Петербург, муниципальный округ Морской, улица Челюскина, дом 2, строение 1, квартира 124
	Местоположение помещения	-
	Дополнение местоположения помещения, машино-места	-
5	Назначение помещения	Жилое, Квартира
6	Вид (виды) разрешенного использования	-
7	Площадь помещения, машино-места (Р), м2	33.8
8	Наименование помещения	-
№ п/п	Наименование характеристики	Значение характеристики
1	2	3
1	Кадастровый номер либо ранее присвоенный государственный учетный номер помещения, машино-места (кадастровый, инвентарный или условный номер)	-
	Кадастровый номер исходного объекта недвижимости (объектов недвижимости)	-
2	Номер, тип этажа (этажей), на котором (которых) расположено помещение	5, Этаж
3	Обозначение (номер) помещения, машино-места на поэтажном плане	125
4	Адрес помещения	Российская Федерация, Санкт-Петербург, муниципальный округ Морской, улица Челюскина, дом 2, строение 1, квартира 125
	Местоположение помещения	-
	Дополнение местоположения помещения, машино-места	-
5	Назначение помещения	Жилое, Квартира
6	Вид (виды) разрешенного использования	-
7	Площадь помещения, машино-места (Р), м2	38.0
8	Наименование помещения	-
№ п/п	Наименование характеристики	Значение характеристики
1	2	3
1	Кадастровый номер либо ранее присвоенный государственный учетный номер помещения, машино-места (кадастровый, инвентарный или условный номер)	-

1	Кадастровый номер исходного объекта недвижимости (объектов недвижимости)	-
2	Номер, тип этажа (этажей), на котором (которых) расположено помещение	5, Этаж
3	Обозначение (номер) помещения, машино-места на поэтажном плане	126
4	Адрес помещения	Российская Федерация, Санкт-Петербург, муниципальный округ Морской, улица Челюскина, дом 2, строение 1, квартира 126
	Местоположение помещения	-
	Дополнение местоположения помещения, машино-места	-
5	Назначение помещения	Жилое, Квартира
6	Вид (виды) разрешенного использования	-
7	Площадь помещения, машино-места (Р), м2	90.5
8	Наименование помещения	-
№ п/п	Наименование характеристики	Значение характеристики
1	2	3
1	Кадастровый номер либо ранее присвоенный государственный учетный номер помещения, машино-места (кадастровый, инвентарный или условный номер)	-
	Кадастровый номер исходного объекта недвижимости (объектов недвижимости)	-
2	Номер, тип этажа (этажей), на котором (которых) расположено помещение	6, Этаж
3	Обозначение (номер) помещения, машино-места на поэтажном плане	127
4	Адрес помещения	Российская Федерация, Санкт-Петербург, муниципальный округ Морской, улица Челюскина, дом 2, строение 1, квартира 127
	Местоположение помещения	-
	Дополнение местоположения помещения, машино-места	-
5	Назначение помещения	Жилое, Квартира
6	Вид (виды) разрешенного использования	-
7	Площадь помещения, машино-места (Р), м2	81.9
8	Наименование помещения	-
№ п/п	Наименование характеристики	Значение характеристики
1	2	3
1	Кадастровый номер либо ранее присвоенный государственный учетный номер помещения, машино-места (кадастровый, инвентарный или условный номер)	-
	Кадастровый номер исходного объекта недвижимости (объектов недвижимости)	-
2	Номер, тип этажа (этажей), на котором (которых) расположено помещение	6, Этаж
3	Обозначение (номер) помещения, машино-места на поэтажном плане	128

4	Адрес помещения	Российская Федерация, Санкт-Петербург, муниципальный округ Морской, улица Челюскина, дом 2, строение 1, квартира 128
	Местоположение помещения	-
	Дополнение местоположения помещения, машино-места	-
5	Назначение помещения	Жилое, Квартира
6	Вид (виды) разрешенного использования	-
7	Площадь помещения, машино-места (Р), м2	46.0
8	Наименование помещения	-

№ п/п	Наименование характеристики	Значение характеристики
1	2	3
1	Кадастровый номер либо ранее присвоенный государственный учетный номер помещения, машино-места (кадастровый, инвентарный или условный номер)	-
	Кадастровый номер исходного объекта недвижимости (объектов недвижимости)	-
2	Номер, тип этажа (этажей), на котором (которых) расположено помещение	6, Этаж
3	Обозначение (номер) помещения, машино-места на поэтажном плане	129
4	Адрес помещения	Российская Федерация, Санкт-Петербург, муниципальный округ Морской, улица Челюскина, дом 2, строение 1, квартира 129
	Местоположение помещения	-
	Дополнение местоположения помещения, машино-места	-
5	Назначение помещения	Жилое, Квартира
6	Вид (виды) разрешенного использования	-
7	Площадь помещения, машино-места (Р), м2	30.0
8	Наименование помещения	-

№ п/п	Наименование характеристики	Значение характеристики
1	2	3
1	Кадастровый номер либо ранее присвоенный государственный учетный номер помещения, машино-места (кадастровый, инвентарный или условный номер)	-
	Кадастровый номер исходного объекта недвижимости (объектов недвижимости)	-
2	Номер, тип этажа (этажей), на котором (которых) расположено помещение	6, Этаж
3	Обозначение (номер) помещения, машино-места на поэтажном плане	130
4	Адрес помещения	Российская Федерация, Санкт-Петербург, муниципальный округ Морской, улица Челюскина, дом 2, строение 1, квартира 130
	Местоположение помещения	-

4	Дополнение местоположения помещения, машино-места	-
5	Назначение помещения	Жилое, Квартира
6	Вид (виды) разрешенного использования	-
7	Площадь помещения, машино-места (Р), м2	30.2
8	Наименование помещения	-
№ п/п	Наименование характеристики	Значение характеристики
1	2	3
1	Кадастровый номер либо ранее присвоенный государственный учетный номер помещения, машино-места (кадастровый, инвентарный или условный номер)	-
	Кадастровый номер исходного объекта недвижимости (объектов недвижимости)	-
2	Номер, тип этажа (этажей), на котором (которых) расположено помещение	6, Этаж
3	Обозначение (номер) помещения, машино-места на поэтажном плане	131
4	Адрес помещения	Российская Федерация, Санкт-Петербург, муниципальный округ Морской, улица Челюскина, дом 2, строение 1, квартира 131
	Местоположение помещения	-
	Дополнение местоположения помещения, машино-места	-
5	Назначение помещения	Жилое, Квартира
6	Вид (виды) разрешенного использования	-
7	Площадь помещения, машино-места (Р), м2	29.6
8	Наименование помещения	-
№ п/п	Наименование характеристики	Значение характеристики
1	2	3
1	Кадастровый номер либо ранее присвоенный государственный учетный номер помещения, машино-места (кадастровый, инвентарный или условный номер)	-
	Кадастровый номер исходного объекта недвижимости (объектов недвижимости)	-
2	Номер, тип этажа (этажей), на котором (которых) расположено помещение	6, Этаж
3	Обозначение (номер) помещения, машино-места на поэтажном плане	132
4	Адрес помещения	Российская Федерация, Санкт-Петербург, муниципальный округ Морской, улица Челюскина, дом 2, строение 1, квартира 132
	Местоположение помещения	-
	Дополнение местоположения помещения, машино-места	-
5	Назначение помещения	Жилое, Квартира
6	Вид (виды) разрешенного использования	-
7	Площадь помещения, машино-места (Р), м2	52.3

8	Наименование помещения	-
№ п/п		
Наименование характеристики		
Значение характеристики		
1	2	3
1	Кадастровый номер либо ранее присвоенный государственный учетный номер помещения, машино-места (кадастровый, инвентарный или условный номер)	-
	Кадастровый номер исходного объекта недвижимости (объектов недвижимости)	-
2	Номер, тип этажа (этажей), на котором (которых) расположено помещение	6, Этаж
3	Обозначение (номер) помещения, машино-места на поэтажном плане	133
4	Адрес помещения	Российская Федерация, Санкт-Петербург, муниципальный округ Морской, улица Челюскина, дом 2, строение 1, квартира 133
	Местоположение помещения	-
	Дополнение местоположения помещения, машино-места	-
5	Назначение помещения	Жилое, Квартира
6	Вид (виды) разрешенного использования	-
7	Площадь помещения, машино-места (Р), м2	33.5
8	Наименование помещения	-
№ п/п		
Наименование характеристики		
Значение характеристики		
1	2	3
1	Кадастровый номер либо ранее присвоенный государственный учетный номер помещения, машино-места (кадастровый, инвентарный или условный номер)	-
	Кадастровый номер исходного объекта недвижимости (объектов недвижимости)	-
2	Номер, тип этажа (этажей), на котором (которых) расположено помещение	6, Этаж
3	Обозначение (номер) помещения, машино-места на поэтажном плане	134
4	Адрес помещения	Российская Федерация, Санкт-Петербург, муниципальный округ Морской, улица Челюскина, дом 2, строение 1, квартира 134
	Местоположение помещения	-
	Дополнение местоположения помещения, машино-места	-
5	Назначение помещения	Жилое, Квартира
6	Вид (виды) разрешенного использования	-
7	Площадь помещения, машино-места (Р), м2	38.0
8	Наименование помещения	-

№ п/п	Наименование характеристики	Значение характеристики
1	2	3
1	Кадастровый номер либо ранее присвоенный государственный учетный номер помещения, машино-места (кадастровый, инвентарный или условный номер)	-
	Кадастровый номер исходного объекта недвижимости (объектов недвижимости)	-
2	Номер, тип этажа (этажей), на котором (которых) расположено помещение	6, Этаж
3	Обозначение (номер) помещения, машино-места на поэтажном плане	135
4	Адрес помещения	Российская Федерация, Санкт-Петербург, муниципальный округ Морской, улица Челюскина, дом 2, строение 1, квартира 135
	Местоположение помещения	-
	Дополнение местоположения помещения, машино-места	-
5	Назначение помещения	Жилое, Квартира
6	Вид (виды) разрешенного использования	-
7	Площадь помещения, машино-места (Р), м2	90.3
8	Наименование помещения	-
№ п/п	Наименование характеристики	Значение характеристики
1	2	3
1	Кадастровый номер либо ранее присвоенный государственный учетный номер помещения, машино-места (кадастровый, инвентарный или условный номер)	-
	Кадастровый номер исходного объекта недвижимости (объектов недвижимости)	-
2	Номер, тип этажа (этажей), на котором (которых) расположено помещение	2, Этаж
3	Обозначение (номер) помещения, машино-места на поэтажном плане	136
4	Адрес помещения	Российская Федерация, Санкт-Петербург, муниципальный округ Морской, улица Челюскина, дом 2, строение 1, квартира 136
	Местоположение помещения	-
	Дополнение местоположения помещения, машино-места	-
5	Назначение помещения	Жилое, Квартира
6	Вид (виды) разрешенного использования	-
7	Площадь помещения, машино-места (Р), м2	82.0
8	Наименование помещения	-
№ п/п	Наименование характеристики	Значение характеристики
1	2	3
1	Кадастровый номер либо ранее присвоенный государственный учетный номер помещения, машино-места (кадастровый, инвентарный или условный номер)	-

1	Кадастровый номер исходного объекта недвижимости (объектов недвижимости)	-
2	Номер, тип этажа (этажей), на котором (которых) расположено помещение	2, Этаж
3	Обозначение (номер) помещения, машино-места на поэтажном плане	137
4	Адрес помещения	Российская Федерация, Санкт-Петербург, муниципальный округ Морской, улица Челюскина, дом 2, строение 1, квартира 137
	Местоположение помещения	-
	Дополнение местоположения помещения, машино-места	-
5	Назначение помещения	Жилое, Квартира
6	Вид (виды) разрешенного использования	-
7	Площадь помещения, машино-места (Р), м2	60.0
8	Наименование помещения	-
№ п/п	Наименование характеристики	Значение характеристики
1	2	3
1	Кадастровый номер либо ранее присвоенный государственный учетный номер помещения, машино-места (кадастровый, инвентарный или условный номер)	-
	Кадастровый номер исходного объекта недвижимости (объектов недвижимости)	-
2	Номер, тип этажа (этажей), на котором (которых) расположено помещение	2, Этаж
3	Обозначение (номер) помещения, машино-места на поэтажном плане	138
4	Адрес помещения	Российская Федерация, Санкт-Петербург, муниципальный округ Морской, улица Челюскина, дом 2, строение 1, квартира 138
	Местоположение помещения	-
	Дополнение местоположения помещения, машино-места	-
5	Назначение помещения	Жилое, Квартира
6	Вид (виды) разрешенного использования	-
7	Площадь помещения, машино-места (Р), м2	29.1
8	Наименование помещения	-
№ п/п	Наименование характеристики	Значение характеристики
1	2	3
1	Кадастровый номер либо ранее присвоенный государственный учетный номер помещения, машино-места (кадастровый, инвентарный или условный номер)	-
	Кадастровый номер исходного объекта недвижимости (объектов недвижимости)	-
2	Номер, тип этажа (этажей), на котором (которых) расположено помещение	2, Этаж
3	Обозначение (номер) помещения, машино-места на поэтажном плане	139

4	Адрес помещения	Российская Федерация, Санкт-Петербург, муниципальный округ Морской, улица Челюскина, дом 2, строение 1, квартира 139
	Местоположение помещения	-
	Дополнение местоположения помещения, машино-места	-
5	Назначение помещения	Жилое, Квартира
6	Вид (виды) разрешенного использования	-
7	Площадь помещения, машино-места (Р), м2	30.2
8	Наименование помещения	-

№ п/п	Наименование характеристики	Значение характеристики
1	2	3
1	Кадастровый номер либо ранее присвоенный государственный учетный номер помещения, машино-места (кадастровый, инвентарный или условный номер)	-
	Кадастровый номер исходного объекта недвижимости (объектов недвижимости)	-
2	Номер, тип этажа (этажей), на котором (которых) расположено помещение	2, Этаж
3	Обозначение (номер) помещения, машино-места на поэтажном плане	140
4	Адрес помещения	Российская Федерация, Санкт-Петербург, муниципальный округ Морской, улица Челюскина, дом 2, строение 1, квартира 140
	Местоположение помещения	-
	Дополнение местоположения помещения, машино-места	-
5	Назначение помещения	Жилое, Квартира
6	Вид (виды) разрешенного использования	-
7	Площадь помещения, машино-места (Р), м2	29.3
8	Наименование помещения	-

№ п/п	Наименование характеристики	Значение характеристики
1	2	3
1	Кадастровый номер либо ранее присвоенный государственный учетный номер помещения, машино-места (кадастровый, инвентарный или условный номер)	-
	Кадастровый номер исходного объекта недвижимости (объектов недвижимости)	-
2	Номер, тип этажа (этажей), на котором (которых) расположено помещение	2, Этаж
3	Обозначение (номер) помещения, машино-места на поэтажном плане	141
4	Адрес помещения	Российская Федерация, Санкт-Петербург, муниципальный округ Морской, улица Челюскина, дом 2, строение 1, квартира 141
	Местоположение помещения	-

4	Дополнение местоположения помещения, машино-места	-
5	Назначение помещения	Жилое, Квартира
6	Вид (виды) разрешенного использования	-
7	Площадь помещения, машино-места (Р), м2	29.8
8	Наименование помещения	-
№ п/п	Наименование характеристики	Значение характеристики
1	2	3
1	Кадастровый номер либо ранее присвоенный государственный учетный номер помещения, машино-места (кадастровый, инвентарный или условный номер)	-
	Кадастровый номер исходного объекта недвижимости (объектов недвижимости)	-
2	Номер, тип этажа (этажей), на котором (которых) расположено помещение	2, Этаж
3	Обозначение (номер) помещения, машино-места на поэтажном плане	142
4	Адрес помещения	Российская Федерация, Санкт-Петербург, муниципальный округ Морской, улица Челюскина, дом 2, строение 1, квартира 142
	Местоположение помещения	-
	Дополнение местоположения помещения, машино-места	-
5	Назначение помещения	Жилое, Квартира
6	Вид (виды) разрешенного использования	-
7	Площадь помещения, машино-места (Р), м2	80.6
8	Наименование помещения	-
№ п/п	Наименование характеристики	Значение характеристики
1	2	3
1	Кадастровый номер либо ранее присвоенный государственный учетный номер помещения, машино-места (кадастровый, инвентарный или условный номер)	-
	Кадастровый номер исходного объекта недвижимости (объектов недвижимости)	-
2	Номер, тип этажа (этажей), на котором (которых) расположено помещение	2, Этаж
3	Обозначение (номер) помещения, машино-места на поэтажном плане	143
4	Адрес помещения	Российская Федерация, Санкт-Петербург, муниципальный округ Морской, улица Челюскина, дом 2, строение 1, квартира 143
	Местоположение помещения	-
	Дополнение местоположения помещения, машино-места	-
5	Назначение помещения	Жилое, Квартира
6	Вид (виды) разрешенного использования	-
7	Площадь помещения, машино-места (Р), м2	38.7

8	Наименование помещения	-
№ п/п		
Наименование характеристики		
Значение характеристики		
1	2	3
1	Кадастровый номер либо ранее присвоенный государственный учетный номер помещения, машино-места (кадастровый, инвентарный или условный номер)	-
	Кадастровый номер исходного объекта недвижимости (объектов недвижимости)	-
2	Номер, тип этажа (этажей), на котором (которых) расположено помещение	2, Этаж
3	Обозначение (номер) помещения, машино-места на поэтажном плане	144
4	Адрес помещения	Российская Федерация, Санкт-Петербург, муниципальный округ Морской, улица Челюскина, дом 2, строение 1, квартира 144
	Местоположение помещения	-
	Дополнение местоположения помещения, машино-места	-
5	Назначение помещения	Жилое, Квартира
6	Вид (виды) разрешенного использования	-
7	Площадь помещения, машино-места (Р), м2	83.2
8	Наименование помещения	-
№ п/п		
Наименование характеристики		
Значение характеристики		
1	2	3
1	Кадастровый номер либо ранее присвоенный государственный учетный номер помещения, машино-места (кадастровый, инвентарный или условный номер)	-
	Кадастровый номер исходного объекта недвижимости (объектов недвижимости)	-
2	Номер, тип этажа (этажей), на котором (которых) расположено помещение	3, Этаж
3	Обозначение (номер) помещения, машино-места на поэтажном плане	145
4	Адрес помещения	Российская Федерация, Санкт-Петербург, муниципальный округ Морской, улица Челюскина, дом 2, строение 1, квартира 145
	Местоположение помещения	-
	Дополнение местоположения помещения, машино-места	-
5	Назначение помещения	Жилое, Квартира
6	Вид (виды) разрешенного использования	-
7	Площадь помещения, машино-места (Р), м2	81.5
8	Наименование помещения	-

№ п/п	Наименование характеристики	Значение характеристики
1	2	3
1	Кадастровый номер либо ранее присвоенный государственный учетный номер помещения, машино-места (кадастровый, инвентарный или условный номер)	-
	Кадастровый номер исходного объекта недвижимости (объектов недвижимости)	-
2	Номер, тип этажа (этажей), на котором (которых) расположено помещение	3, Этаж
3	Обозначение (номер) помещения, машино-места на поэтажном плане	146
4	Адрес помещения	Российская Федерация, Санкт-Петербург, муниципальный округ Морской, улица Челюскина, дом 2, строение 1, квартира 146
	Местоположение помещения	-
	Дополнение местоположения помещения, машино-места	-
5	Назначение помещения	Жилое, Квартира
6	Вид (виды) разрешенного использования	-
7	Площадь помещения, машино-места (Р), м2	58.9
8	Наименование помещения	-
№ п/п	Наименование характеристики	Значение характеристики
1	2	3
1	Кадастровый номер либо ранее присвоенный государственный учетный номер помещения, машино-места (кадастровый, инвентарный или условный номер)	-
	Кадастровый номер исходного объекта недвижимости (объектов недвижимости)	-
2	Номер, тип этажа (этажей), на котором (которых) расположено помещение	3, Этаж
3	Обозначение (номер) помещения, машино-места на поэтажном плане	147
4	Адрес помещения	Российская Федерация, Санкт-Петербург, муниципальный округ Морской, улица Челюскина, дом 2, строение 1, квартира 147
	Местоположение помещения	-
	Дополнение местоположения помещения, машино-места	-
5	Назначение помещения	Жилое, Квартира
6	Вид (виды) разрешенного использования	-
7	Площадь помещения, машино-места (Р), м2	28.4
8	Наименование помещения	-
№ п/п	Наименование характеристики	Значение характеристики
1	2	3
1	Кадастровый номер либо ранее присвоенный государственный учетный номер помещения, машино-места (кадастровый, инвентарный или условный номер)	-

1	Кадастровый номер исходного объекта недвижимости (объектов недвижимости)	-
2	Номер, тип этажа (этажей), на котором (которых) расположено помещение	3, Этаж
3	Обозначение (номер) помещения, машино-места на поэтажном плане	148
4	Адрес помещения	Российская Федерация, Санкт-Петербург, муниципальный округ Морской, улица Челюскина, дом 2, строение 1, квартира 148
	Местоположение помещения	-
	Дополнение местоположения помещения, машино-места	-
5	Назначение помещения	Жилое, Квартира
6	Вид (виды) разрешенного использования	-
7	Площадь помещения, машино-места (Р), м2	29.6
8	Наименование помещения	-
№ п/п	Наименование характеристики	Значение характеристики
1	2	3
1	Кадастровый номер либо ранее присвоенный государственный учетный номер помещения, машино-места (кадастровый, инвентарный или условный номер)	-
	Кадастровый номер исходного объекта недвижимости (объектов недвижимости)	-
2	Номер, тип этажа (этажей), на котором (которых) расположено помещение	3, Этаж
3	Обозначение (номер) помещения, машино-места на поэтажном плане	149
4	Адрес помещения	Российская Федерация, Санкт-Петербург, муниципальный округ Морской, улица Челюскина, дом 2, строение 1, квартира 149
	Местоположение помещения	-
	Дополнение местоположения помещения, машино-места	-
5	Назначение помещения	Жилое, Квартира
6	Вид (виды) разрешенного использования	-
7	Площадь помещения, машино-места (Р), м2	28.8
8	Наименование помещения	-
№ п/п	Наименование характеристики	Значение характеристики
1	2	3
1	Кадастровый номер либо ранее присвоенный государственный учетный номер помещения, машино-места (кадастровый, инвентарный или условный номер)	-
	Кадастровый номер исходного объекта недвижимости (объектов недвижимости)	-
2	Номер, тип этажа (этажей), на котором (которых) расположено помещение	3, Этаж
3	Обозначение (номер) помещения, машино-места на поэтажном плане	150

4	Адрес помещения	Российская Федерация, Санкт-Петербург, муниципальный округ Морской, улица Челюскина, дом 2, строение 1, квартира 150
	Местоположение помещения	-
	Дополнение местоположения помещения, машино-места	-
5	Назначение помещения	Жилое, Квартира
6	Вид (виды) разрешенного использования	-
7	Площадь помещения, машино-места (Р), м2	29.4
8	Наименование помещения	-

№ п/п	Наименование характеристики	Значение характеристики
1	2	3
1	Кадастровый номер либо ранее присвоенный государственный учетный номер помещения, машино-места (кадастровый, инвентарный или условный номер)	-
	Кадастровый номер исходного объекта недвижимости (объектов недвижимости)	-
2	Номер, тип этажа (этажей), на котором (которых) расположено помещение	3, Этаж
3	Обозначение (номер) помещения, машино-места на поэтажном плане	151
4	Адрес помещения	Российская Федерация, Санкт-Петербург, муниципальный округ Морской, улица Челюскина, дом 2, строение 1, квартира 151
	Местоположение помещения	-
	Дополнение местоположения помещения, машино-места	-
5	Назначение помещения	Жилое, Квартира
6	Вид (виды) разрешенного использования	-
7	Площадь помещения, машино-места (Р), м2	79.9
8	Наименование помещения	-

№ п/п	Наименование характеристики	Значение характеристики
1	2	3
1	Кадастровый номер либо ранее присвоенный государственный учетный номер помещения, машино-места (кадастровый, инвентарный или условный номер)	-
	Кадастровый номер исходного объекта недвижимости (объектов недвижимости)	-
2	Номер, тип этажа (этажей), на котором (которых) расположено помещение	3, Этаж
3	Обозначение (номер) помещения, машино-места на поэтажном плане	152
4	Адрес помещения	Российская Федерация, Санкт-Петербург, муниципальный округ Морской, улица Челюскина, дом 2, строение 1, квартира 152
	Местоположение помещения	-

4	Дополнение местоположения помещения, машино-места	-
5	Назначение помещения	Жилое, Квартира
6	Вид (виды) разрешенного использования	-
7	Площадь помещения, машино-места (Р), м2	37.8
8	Наименование помещения	-
№ п/п	Наименование характеристики	Значение характеристики
1	2	3
1	Кадастровый номер либо ранее присвоенный государственный учетный номер помещения, машино-места (кадастровый, инвентарный или условный номер)	-
	Кадастровый номер исходного объекта недвижимости (объектов недвижимости)	-
2	Номер, тип этажа (этажей), на котором (которых) расположено помещение	3, Этаж
3	Обозначение (номер) помещения, машино-места на поэтажном плане	153
4	Адрес помещения	Российская Федерация, Санкт-Петербург, муниципальный округ Морской, улица Челюскина, дом 2, строение 1, квартира 153
	Местоположение помещения	-
	Дополнение местоположения помещения, машино-места	-
5	Назначение помещения	Жилое, Квартира
6	Вид (виды) разрешенного использования	-
7	Площадь помещения, машино-места (Р), м2	82.3
8	Наименование помещения	-
№ п/п	Наименование характеристики	Значение характеристики
1	2	3
1	Кадастровый номер либо ранее присвоенный государственный учетный номер помещения, машино-места (кадастровый, инвентарный или условный номер)	-
	Кадастровый номер исходного объекта недвижимости (объектов недвижимости)	-
2	Номер, тип этажа (этажей), на котором (которых) расположено помещение	4, Этаж
3	Обозначение (номер) помещения, машино-места на поэтажном плане	154
4	Адрес помещения	Российская Федерация, Санкт-Петербург, муниципальный округ Морской, улица Челюскина, дом 2, строение 1, квартира 154
	Местоположение помещения	-
	Дополнение местоположения помещения, машино-места	-
5	Назначение помещения	Жилое, Квартира
6	Вид (виды) разрешенного использования	-
7	Площадь помещения, машино-места (Р), м2	81.5

8	Наименование помещения	-
№ п/п		
Наименование характеристики		
Значение характеристики		
1	2	3
1	Кадастровый номер либо ранее присвоенный государственный учетный номер помещения, машино-места (кадастровый, инвентарный или условный номер)	-
	Кадастровый номер исходного объекта недвижимости (объектов недвижимости)	-
2	Номер, тип этажа (этажей), на котором (которых) расположено помещение	4, Этаж
3	Обозначение (номер) помещения, машино-места на поэтажном плане	155
4	Адрес помещения	Российская Федерация, Санкт-Петербург, муниципальный округ Морской, улица Челюскина, дом 2, строение 1, квартира 155
	Местоположение помещения	-
	Дополнение местоположения помещения, машино-места	-
5	Назначение помещения	Жилое, Квартира
6	Вид (виды) разрешенного использования	-
7	Площадь помещения, машино-места (Р), м2	58.9
8	Наименование помещения	-
№ п/п		
Наименование характеристики		
Значение характеристики		
1	2	3
1	Кадастровый номер либо ранее присвоенный государственный учетный номер помещения, машино-места (кадастровый, инвентарный или условный номер)	-
	Кадастровый номер исходного объекта недвижимости (объектов недвижимости)	-
2	Номер, тип этажа (этажей), на котором (которых) расположено помещение	4, Этаж
3	Обозначение (номер) помещения, машино-места на поэтажном плане	156
4	Адрес помещения	Российская Федерация, Санкт-Петербург, муниципальный округ Морской, улица Челюскина, дом 2, строение 1, квартира 156
	Местоположение помещения	-
	Дополнение местоположения помещения, машино-места	-
5	Назначение помещения	Жилое, Квартира
6	Вид (виды) разрешенного использования	-
7	Площадь помещения, машино-места (Р), м2	28.8
8	Наименование помещения	-

№ п/п	Наименование характеристики	Значение характеристики
1	2	3
1	Кадастровый номер либо ранее присвоенный государственный учетный номер помещения, машино-места (кадастровый, инвентарный или условный номер)	-
	Кадастровый номер исходного объекта недвижимости (объектов недвижимости)	-
2	Номер, тип этажа (этажей), на котором (которых) расположено помещение	4, Этаж
3	Обозначение (номер) помещения, машино-места на поэтажном плане	157
4	Адрес помещения	Российская Федерация, Санкт-Петербург, муниципальный округ Морской, улица Челюскина, дом 2, строение 1, квартира 157
	Местоположение помещения	-
	Дополнение местоположения помещения, машино-места	-
5	Назначение помещения	Жилое, Квартира
6	Вид (виды) разрешенного использования	-
7	Площадь помещения, машино-места (Р), м2	30.1
8	Наименование помещения	-
№ п/п	Наименование характеристики	Значение характеристики
1	2	3
1	Кадастровый номер либо ранее присвоенный государственный учетный номер помещения, машино-места (кадастровый, инвентарный или условный номер)	-
	Кадастровый номер исходного объекта недвижимости (объектов недвижимости)	-
2	Номер, тип этажа (этажей), на котором (которых) расположено помещение	4, Этаж
3	Обозначение (номер) помещения, машино-места на поэтажном плане	158
4	Адрес помещения	Российская Федерация, Санкт-Петербург, муниципальный округ Морской, улица Челюскина, дом 2, строение 1, квартира 158
	Местоположение помещения	-
	Дополнение местоположения помещения, машино-места	-
5	Назначение помещения	Жилое, Квартира
6	Вид (виды) разрешенного использования	-
7	Площадь помещения, машино-места (Р), м2	29.1
8	Наименование помещения	-
№ п/п	Наименование характеристики	Значение характеристики
1	2	3
1	Кадастровый номер либо ранее присвоенный государственный учетный номер помещения, машино-места (кадастровый, инвентарный или условный номер)	-

1	Кадастровый номер исходного объекта недвижимости (объектов недвижимости)	-
2	Номер, тип этажа (этажей), на котором (которых) расположено помещение	4, Этаж
3	Обозначение (номер) помещения, машино-места на поэтажном плане	159
4	Адрес помещения	Российская Федерация, Санкт-Петербург, муниципальный округ Морской, улица Челюскина, дом 2, строение 1, квартира 159
	Местоположение помещения	-
	Дополнение местоположения помещения, машино-места	-
5	Назначение помещения	Жилое, Квартира
6	Вид (виды) разрешенного использования	-
7	Площадь помещения, машино-места (Р), м2	28.6
8	Наименование помещения	-
№ п/п	Наименование характеристики	Значение характеристики
1	2	3
1	Кадастровый номер либо ранее присвоенный государственный учетный номер помещения, машино-места (кадастровый, инвентарный или условный номер)	-
	Кадастровый номер исходного объекта недвижимости (объектов недвижимости)	-
2	Номер, тип этажа (этажей), на котором (которых) расположено помещение	4, Этаж
3	Обозначение (номер) помещения, машино-места на поэтажном плане	160
4	Адрес помещения	Российская Федерация, Санкт-Петербург, муниципальный округ Морской, улица Челюскина, дом 2, строение 1, квартира 160
	Местоположение помещения	-
	Дополнение местоположения помещения, машино-места	-
5	Назначение помещения	Жилое, Квартира
6	Вид (виды) разрешенного использования	-
7	Площадь помещения, машино-места (Р), м2	80.2
8	Наименование помещения	-
№ п/п	Наименование характеристики	Значение характеристики
1	2	3
1	Кадастровый номер либо ранее присвоенный государственный учетный номер помещения, машино-места (кадастровый, инвентарный или условный номер)	-
	Кадастровый номер исходного объекта недвижимости (объектов недвижимости)	-
2	Номер, тип этажа (этажей), на котором (которых) расположено помещение	4, Этаж
3	Обозначение (номер) помещения, машино-места на поэтажном плане	161

4	Адрес помещения	Российская Федерация, Санкт-Петербург, муниципальный округ Морской, улица Челюскина, дом 2, строение 1, квартира 161
	Местоположение помещения	-
	Дополнение местоположения помещения, машино-места	-
5	Назначение помещения	Жилое, Квартира
6	Вид (виды) разрешенного использования	-
7	Площадь помещения, машино-места (Р), м2	38.0
8	Наименование помещения	-

№ п/п	Наименование характеристики	Значение характеристики
1	2	3
1	Кадастровый номер либо ранее присвоенный государственный учетный номер помещения, машино-места (кадастровый, инвентарный или условный номер)	-
	Кадастровый номер исходного объекта недвижимости (объектов недвижимости)	-
2	Номер, тип этажа (этажей), на котором (которых) расположено помещение	4, Этаж
3	Обозначение (номер) помещения, машино-места на поэтажном плане	162
4	Адрес помещения	Российская Федерация, Санкт-Петербург, муниципальный округ Морской, улица Челюскина, дом 2, строение 1, квартира 162
	Местоположение помещения	-
	Дополнение местоположения помещения, машино-места	-
5	Назначение помещения	Жилое, Квартира
6	Вид (виды) разрешенного использования	-
7	Площадь помещения, машино-места (Р), м2	83.0
8	Наименование помещения	-

№ п/п	Наименование характеристики	Значение характеристики
1	2	3
1	Кадастровый номер либо ранее присвоенный государственный учетный номер помещения, машино-места (кадастровый, инвентарный или условный номер)	-
	Кадастровый номер исходного объекта недвижимости (объектов недвижимости)	-
2	Номер, тип этажа (этажей), на котором (которых) расположено помещение	5, Этаж
3	Обозначение (номер) помещения, машино-места на поэтажном плане	163
4	Адрес помещения	Российская Федерация, Санкт-Петербург, муниципальный округ Морской, улица Челюскина, дом 2, строение 1, квартира 163
	Местоположение помещения	-

4	Дополнение местоположения помещения, машино-места	-
5	Назначение помещения	Жилое, Квартира
6	Вид (виды) разрешенного использования	-
7	Площадь помещения, машино-места (Р), м2	81.4
8	Наименование помещения	-
№ п/п	Наименование характеристики	Значение характеристики
1	2	3
1	Кадастровый номер либо ранее присвоенный государственный учетный номер помещения, машино-места (кадастровый, инвентарный или условный номер)	-
	Кадастровый номер исходного объекта недвижимости (объектов недвижимости)	-
2	Номер, тип этажа (этажей), на котором (которых) расположено помещение	5, Этаж
3	Обозначение (номер) помещения, машино-места на поэтажном плане	164
4	Адрес помещения	Российская Федерация, Санкт-Петербург, муниципальный округ Морской, улица Челюскина, дом 2, строение 1, квартира 164
	Местоположение помещения	-
	Дополнение местоположения помещения, машино-места	-
5	Назначение помещения	Жилое, Квартира
6	Вид (виды) разрешенного использования	-
7	Площадь помещения, машино-места (Р), м2	59.1
8	Наименование помещения	-
№ п/п	Наименование характеристики	Значение характеристики
1	2	3
1	Кадастровый номер либо ранее присвоенный государственный учетный номер помещения, машино-места (кадастровый, инвентарный или условный номер)	-
	Кадастровый номер исходного объекта недвижимости (объектов недвижимости)	-
2	Номер, тип этажа (этажей), на котором (которых) расположено помещение	5, Этаж
3	Обозначение (номер) помещения, машино-места на поэтажном плане	165
4	Адрес помещения	Российская Федерация, Санкт-Петербург, муниципальный округ Морской, улица Челюскина, дом 2, строение 1, квартира 165
	Местоположение помещения	-
	Дополнение местоположения помещения, машино-места	-
5	Назначение помещения	Жилое, Квартира
6	Вид (виды) разрешенного использования	-
7	Площадь помещения, машино-места (Р), м2	29.1

8	Наименование помещения	-
№ п/п		
Наименование характеристики		
Значение характеристики		
1	2	3
1	Кадастровый номер либо ранее присвоенный государственный учетный номер помещения, машино-места (кадастровый, инвентарный или условный номер)	-
	Кадастровый номер исходного объекта недвижимости (объектов недвижимости)	-
2	Номер, тип этажа (этажей), на котором (которых) расположено помещение	5, Этаж
3	Обозначение (номер) помещения, машино-места на поэтажном плане	166
4	Адрес помещения	Российская Федерация, Санкт-Петербург, муниципальный округ Морской, улица Челюскина, дом 2, строение 1, квартира 166
	Местоположение помещения	-
	Дополнение местоположения помещения, машино-места	-
5	Назначение помещения	Жилое, Квартира
6	Вид (виды) разрешенного использования	-
7	Площадь помещения, машино-места (Р), м2	30.2
8	Наименование помещения	-
№ п/п		
Наименование характеристики		
Значение характеристики		
1	2	3
1	Кадастровый номер либо ранее присвоенный государственный учетный номер помещения, машино-места (кадастровый, инвентарный или условный номер)	-
	Кадастровый номер исходного объекта недвижимости (объектов недвижимости)	-
2	Номер, тип этажа (этажей), на котором (которых) расположено помещение	5, Этаж
3	Обозначение (номер) помещения, машино-места на поэтажном плане	167
4	Адрес помещения	Российская Федерация, Санкт-Петербург, муниципальный округ Морской, улица Челюскина, дом 2, строение 1, квартира 167
	Местоположение помещения	-
	Дополнение местоположения помещения, машино-места	-
5	Назначение помещения	Жилое, Квартира
6	Вид (виды) разрешенного использования	-
7	Площадь помещения, машино-места (Р), м2	28.8
8	Наименование помещения	-

№ п/п	Наименование характеристики	Значение характеристики
1	2	3
1	Кадастровый номер либо ранее присвоенный государственный учетный номер помещения, машино-места (кадастровый, инвентарный или условный номер)	-
	Кадастровый номер исходного объекта недвижимости (объектов недвижимости)	-
2	Номер, тип этажа (этажей), на котором (которых) расположено помещение	5, Этаж
3	Обозначение (номер) помещения, машино-места на поэтажном плане	168
4	Адрес помещения	Российская Федерация, Санкт-Петербург, муниципальный округ Морской, улица Челюскина, дом 2, строение 1, квартира 168
	Местоположение помещения	-
	Дополнение местоположения помещения, машино-места	-
5	Назначение помещения	Жилое, Квартира
6	Вид (виды) разрешенного использования	-
7	Площадь помещения, машино-места (Р), м2	28.6
8	Наименование помещения	-
№ п/п	Наименование характеристики	Значение характеристики
1	2	3
1	Кадастровый номер либо ранее присвоенный государственный учетный номер помещения, машино-места (кадастровый, инвентарный или условный номер)	-
	Кадастровый номер исходного объекта недвижимости (объектов недвижимости)	-
2	Номер, тип этажа (этажей), на котором (которых) расположено помещение	5, Этаж
3	Обозначение (номер) помещения, машино-места на поэтажном плане	169
4	Адрес помещения	Российская Федерация, Санкт-Петербург, муниципальный округ Морской, улица Челюскина, дом 2, строение 1, квартира 169
	Местоположение помещения	-
	Дополнение местоположения помещения, машино-места	-
5	Назначение помещения	Жилое, Квартира
6	Вид (виды) разрешенного использования	-
7	Площадь помещения, машино-места (Р), м2	80.0
8	Наименование помещения	-
№ п/п	Наименование характеристики	Значение характеристики
1	2	3
1	Кадастровый номер либо ранее присвоенный государственный учетный номер помещения, машино-места (кадастровый, инвентарный или условный номер)	-

1	Кадастровый номер исходного объекта недвижимости (объектов недвижимости)	-
2	Номер, тип этажа (этажей), на котором (которых) расположено помещение	5, Этаж
3	Обозначение (номер) помещения, машино-места на поэтажном плане	170
4	Адрес помещения	Российская Федерация, Санкт-Петербург, муниципальный округ Морской, улица Челюскина, дом 2, строение 1, квартира 170
	Местоположение помещения	-
	Дополнение местоположения помещения, машино-места	-
5	Назначение помещения	Жилое, Квартира
6	Вид (виды) разрешенного использования	-
7	Площадь помещения, машино-места (Р), м2	38.0
8	Наименование помещения	-
№ п/п	Наименование характеристики	Значение характеристики
1	2	3
1	Кадастровый номер либо ранее присвоенный государственный учетный номер помещения, машино-места (кадастровый, инвентарный или условный номер)	-
	Кадастровый номер исходного объекта недвижимости (объектов недвижимости)	-
2	Номер, тип этажа (этажей), на котором (которых) расположено помещение	5, Этаж
3	Обозначение (номер) помещения, машино-места на поэтажном плане	171
4	Адрес помещения	Российская Федерация, Санкт-Петербург, муниципальный округ Морской, улица Челюскина, дом 2, строение 1, квартира 171
	Местоположение помещения	-
	Дополнение местоположения помещения, машино-места	-
5	Назначение помещения	Жилое, Квартира
6	Вид (виды) разрешенного использования	-
7	Площадь помещения, машино-места (Р), м2	37.4
8	Наименование помещения	-
№ п/п	Наименование характеристики	Значение характеристики
1	2	3
1	Кадастровый номер либо ранее присвоенный государственный учетный номер помещения, машино-места (кадастровый, инвентарный или условный номер)	-
	Кадастровый номер исходного объекта недвижимости (объектов недвижимости)	-
2	Номер, тип этажа (этажей), на котором (которых) расположено помещение	5, Этаж
3	Обозначение (номер) помещения, машино-места на поэтажном плане	172

4	Адрес помещения	Российская Федерация, Санкт-Петербург, муниципальный округ Морской, улица Челюскина, дом 2, строение 1, квартира 172
	Местоположение помещения	-
	Дополнение местоположения помещения, машино-места	-
5	Назначение помещения	Жилое, Квартира
6	Вид (виды) разрешенного использования	-
7	Площадь помещения, машино-места (Р), м2	38.9
8	Наименование помещения	-

№ п/п	Наименование характеристики	Значение характеристики
1	2	3
1	Кадастровый номер либо ранее присвоенный государственный учетный номер помещения, машино-места (кадастровый, инвентарный или условный номер)	-
	Кадастровый номер исходного объекта недвижимости (объектов недвижимости)	-
2	Номер, тип этажа (этажей), на котором (которых) расположено помещение	6, Этаж
3	Обозначение (номер) помещения, машино-места на поэтажном плане	173
4	Адрес помещения	Российская Федерация, Санкт-Петербург, муниципальный округ Морской, улица Челюскина, дом 2, строение 1, квартира 173
	Местоположение помещения	-
	Дополнение местоположения помещения, машино-места	-
5	Назначение помещения	Жилое, Квартира
6	Вид (виды) разрешенного использования	-
7	Площадь помещения, машино-места (Р), м2	81.5
8	Наименование помещения	-

№ п/п	Наименование характеристики	Значение характеристики
1	2	3
1	Кадастровый номер либо ранее присвоенный государственный учетный номер помещения, машино-места (кадастровый, инвентарный или условный номер)	-
	Кадастровый номер исходного объекта недвижимости (объектов недвижимости)	-
2	Номер, тип этажа (этажей), на котором (которых) расположено помещение	6, Этаж
3	Обозначение (номер) помещения, машино-места на поэтажном плане	174
4	Адрес помещения	Российская Федерация, Санкт-Петербург, муниципальный округ Морской, улица Челюскина, дом 2, строение 1, квартира 174
	Местоположение помещения	-

4	Дополнение местоположения помещения, машино-места	-
5	Назначение помещения	Жилое, Квартира
6	Вид (виды) разрешенного использования	-
7	Площадь помещения, машино-места (Р), м2	59.1
8	Наименование помещения	-
№ п/п	Наименование характеристики	Значение характеристики
1	2	3
1	Кадастровый номер либо ранее присвоенный государственный учетный номер помещения, машино-места (кадастровый, инвентарный или условный номер)	-
	Кадастровый номер исходного объекта недвижимости (объектов недвижимости)	-
2	Номер, тип этажа (этажей), на котором (которых) расположено помещение	6, Этаж
3	Обозначение (номер) помещения, машино-места на поэтажном плане	175
4	Адрес помещения	Российская Федерация, Санкт-Петербург, муниципальный округ Морской, улица Челюскина, дом 2, строение 1, квартира 175
	Местоположение помещения	-
	Дополнение местоположения помещения, машино-места	-
5	Назначение помещения	Жилое, Квартира
6	Вид (виды) разрешенного использования	-
7	Площадь помещения, машино-места (Р), м2	28.7
8	Наименование помещения	-
№ п/п	Наименование характеристики	Значение характеристики
1	2	3
1	Кадастровый номер либо ранее присвоенный государственный учетный номер помещения, машино-места (кадастровый, инвентарный или условный номер)	-
	Кадастровый номер исходного объекта недвижимости (объектов недвижимости)	-
2	Номер, тип этажа (этажей), на котором (которых) расположено помещение	6, Этаж
3	Обозначение (номер) помещения, машино-места на поэтажном плане	176
4	Адрес помещения	Российская Федерация, Санкт-Петербург, муниципальный округ Морской, улица Челюскина, дом 2, строение 1, квартира 176
	Местоположение помещения	-
	Дополнение местоположения помещения, машино-места	-
5	Назначение помещения	Жилое, Квартира
6	Вид (виды) разрешенного использования	-
7	Площадь помещения, машино-места (Р), м2	30.3

8	Наименование помещения	-
№ п/п	Наименование характеристики	Значение характеристики
1	2	3
1	Кадастровый номер либо ранее присвоенный государственный учетный номер помещения, машино-места (кадастровый, инвентарный или условный номер)	-
	Кадастровый номер исходного объекта недвижимости (объектов недвижимости)	-
2	Номер, тип этажа (этажей), на котором (которых) расположено помещение	6, Этаж
3	Обозначение (номер) помещения, машино-места на поэтажном плане	177
4	Адрес помещения	Российская Федерация, Санкт-Петербург, муниципальный округ Морской, улица Челюскина, дом 2, строение 1, квартира 177
	Местоположение помещения	-
	Дополнение местоположения помещения, машино-места	-
5	Назначение помещения	Жилое, Квартира
6	Вид (виды) разрешенного использования	-
7	Площадь помещения, машино-места (Р), м2	28.9
8	Наименование помещения	-
№ п/п	Наименование характеристики	Значение характеристики
1	2	3
1	Кадастровый номер либо ранее присвоенный государственный учетный номер помещения, машино-места (кадастровый, инвентарный или условный номер)	-
	Кадастровый номер исходного объекта недвижимости (объектов недвижимости)	-
2	Номер, тип этажа (этажей), на котором (которых) расположено помещение	6, Этаж
3	Обозначение (номер) помещения, машино-места на поэтажном плане	178
4	Адрес помещения	Российская Федерация, Санкт-Петербург, муниципальный округ Морской, улица Челюскина, дом 2, строение 1, квартира 178
	Местоположение помещения	-
	Дополнение местоположения помещения, машино-места	-
5	Назначение помещения	Жилое, Квартира
6	Вид (виды) разрешенного использования	-
7	Площадь помещения, машино-места (Р), м2	28.7
8	Наименование помещения	-

№ п/п	Наименование характеристики	Значение характеристики
1	2	3
1	Кадастровый номер либо ранее присвоенный государственный учетный номер помещения, машино-места (кадастровый, инвентарный или условный номер)	-
	Кадастровый номер исходного объекта недвижимости (объектов недвижимости)	-
2	Номер, тип этажа (этажей), на котором (которых) расположено помещение	6, Этаж
3	Обозначение (номер) помещения, машино-места на поэтажном плане	179
4	Адрес помещения	Российская Федерация, Санкт-Петербург, муниципальный округ Морской, улица Челюскина, дом 2, строение 1, квартира 179
	Местоположение помещения	-
	Дополнение местоположения помещения, машино-места	-
5	Назначение помещения	Жилое, Квартира
6	Вид (виды) разрешенного использования	-
7	Площадь помещения, машино-места (P), м2	79.9
8	Наименование помещения	-
№ п/п	Наименование характеристики	Значение характеристики
1	2	3
1	Кадастровый номер либо ранее присвоенный государственный учетный номер помещения, машино-места (кадастровый, инвентарный или условный номер)	-
	Кадастровый номер исходного объекта недвижимости (объектов недвижимости)	-
2	Номер, тип этажа (этажей), на котором (которых) расположено помещение	6, Этаж
3	Обозначение (номер) помещения, машино-места на поэтажном плане	180
4	Адрес помещения	Российская Федерация, Санкт-Петербург, муниципальный округ Морской, улица Челюскина, дом 2, строение 1, квартира 180
	Местоположение помещения	-
	Дополнение местоположения помещения, машино-места	-
5	Назначение помещения	Жилое, Квартира
6	Вид (виды) разрешенного использования	-
7	Площадь помещения, машино-места (P), м2	37.8
8	Наименование помещения	-
№ п/п	Наименование характеристики	Значение характеристики
1	2	3
1	Кадастровый номер либо ранее присвоенный государственный учетный номер помещения, машино-места (кадастровый, инвентарный или условный номер)	-

1	Кадастровый номер исходного объекта недвижимости (объектов недвижимости)	-
2	Номер, тип этажа (этажей), на котором (которых) расположено помещение	6, Этаж
3	Обозначение (номер) помещения, машино-места на поэтажном плане	181
4	Адрес помещения	Российская Федерация, Санкт-Петербург, муниципальный округ Морской, улица Челюскина, дом 2, строение 1, квартира 181
	Местоположение помещения	-
	Дополнение местоположения помещения, машино-места	-
5	Назначение помещения	Жилое, Квартира
6	Вид (виды) разрешенного использования	-
7	Площадь помещения, машино-места (Р), м2	37.3
8	Наименование помещения	-
№ п/п	Наименование характеристики	Значение характеристики
1	2	3
1	Кадастровый номер либо ранее присвоенный государственный учетный номер помещения, машино-места (кадастровый, инвентарный или условный номер)	-
	Кадастровый номер исходного объекта недвижимости (объектов недвижимости)	-
2	Номер, тип этажа (этажей), на котором (которых) расположено помещение	6, Этаж
3	Обозначение (номер) помещения, машино-места на поэтажном плане	182
4	Адрес помещения	Российская Федерация, Санкт-Петербург, муниципальный округ Морской, улица Челюскина, дом 2, строение 1, квартира 182
	Местоположение помещения	-
	Дополнение местоположения помещения, машино-места	-
5	Назначение помещения	Жилое, Квартира
6	Вид (виды) разрешенного использования	-
7	Площадь помещения, машино-места (Р), м2	38.9
8	Наименование помещения	-
№ п/п	Наименование характеристики	Значение характеристики
1	2	3
1	Кадастровый номер либо ранее присвоенный государственный учетный номер помещения, машино-места (кадастровый, инвентарный или условный номер)	-
	Кадастровый номер исходного объекта недвижимости (объектов недвижимости)	-
2	Номер, тип этажа (этажей), на котором (которых) расположено помещение	7, Этаж
3	Обозначение (номер) помещения, машино-места на поэтажном плане	183

4	Адрес помещения	Российская Федерация, Санкт-Петербург, муниципальный округ Морской, улица Челюскина, дом 2, строение 1, квартира 183
	Местоположение помещения	-
	Дополнение местоположения помещения, машино-места	-
5	Назначение помещения	Жилое, Квартира
6	Вид (виды) разрешенного использования	-
7	Площадь помещения, машино-места (Р), м2	89.8
8	Наименование помещения	-
№ п/п	Наименование характеристики	Значение характеристики
1	2	3
1	Кадастровый номер либо ранее присвоенный государственный учетный номер помещения, машино-места (кадастровый, инвентарный или условный номер)	-
	Кадастровый номер исходного объекта недвижимости (объектов недвижимости)	-
2	Номер, тип этажа (этажей), на котором (которых) расположено помещение	7, Этаж
3	Обозначение (номер) помещения, машино-места на поэтажном плане	184
4	Адрес помещения	Российская Федерация, Санкт-Петербург, муниципальный округ Морской, улица Челюскина, дом 2, строение 1, квартира 184
	Местоположение помещения	-
	Дополнение местоположения помещения, машино-места	-
5	Назначение помещения	Жилое, Квартира
6	Вид (виды) разрешенного использования	-
7	Площадь помещения, машино-места (Р), м2	29.8
8	Наименование помещения	-
№ п/п	Наименование характеристики	Значение характеристики
1	2	3
1	Кадастровый номер либо ранее присвоенный государственный учетный номер помещения, машино-места (кадастровый, инвентарный или условный номер)	-
	Кадастровый номер исходного объекта недвижимости (объектов недвижимости)	-
2	Номер, тип этажа (этажей), на котором (которых) расположено помещение	7, Этаж
3	Обозначение (номер) помещения, машино-места на поэтажном плане	185
4	Адрес помещения	Российская Федерация, Санкт-Петербург, муниципальный округ Морской, улица Челюскина, дом 2, строение 1, квартира 185
	Местоположение помещения	-

4	Дополнение местоположения помещения, машино-места	-
5	Назначение помещения	Жилое, Квартира
6	Вид (виды) разрешенного использования	-
7	Площадь помещения, машино-места (Р), м2	30.1
8	Наименование помещения	-
№ п/п	Наименование характеристики	Значение характеристики
1	2	3
1	Кадастровый номер либо ранее присвоенный государственный учетный номер помещения, машино-места (кадастровый, инвентарный или условный номер)	-
	Кадастровый номер исходного объекта недвижимости (объектов недвижимости)	-
2	Номер, тип этажа (этажей), на котором (которых) расположено помещение	7, Этаж
3	Обозначение (номер) помещения, машино-места на поэтажном плане	186
4	Адрес помещения	Российская Федерация, Санкт-Петербург, муниципальный округ Морской, улица Челюскина, дом 2, строение 1, квартира 186
	Местоположение помещения	-
	Дополнение местоположения помещения, машино-места	-
5	Назначение помещения	Жилое, Квартира
6	Вид (виды) разрешенного использования	-
7	Площадь помещения, машино-места (Р), м2	28.9
8	Наименование помещения	-
№ п/п	Наименование характеристики	Значение характеристики
1	2	3
1	Кадастровый номер либо ранее присвоенный государственный учетный номер помещения, машино-места (кадастровый, инвентарный или условный номер)	-
	Кадастровый номер исходного объекта недвижимости (объектов недвижимости)	-
2	Номер, тип этажа (этажей), на котором (которых) расположено помещение	7, Этаж
3	Обозначение (номер) помещения, машино-места на поэтажном плане	187
4	Адрес помещения	Российская Федерация, Санкт-Петербург, муниципальный округ Морской, улица Челюскина, дом 2, строение 1, квартира 187
	Местоположение помещения	-
	Дополнение местоположения помещения, машино-места	-
5	Назначение помещения	Жилое, Квартира
6	Вид (виды) разрешенного использования	-
7	Площадь помещения, машино-места (Р), м2	78.3

8	Наименование помещения	-
№ п/п		
Наименование характеристики		
Значение характеристики		
1	2	3
1	Кадастровый номер либо ранее присвоенный государственный учетный номер помещения, машино-места (кадастровый, инвентарный или условный номер)	-
	Кадастровый номер исходного объекта недвижимости (объектов недвижимости)	-
2	Номер, тип этажа (этажей), на котором (которых) расположено помещение	7, Этаж
3	Обозначение (номер) помещения, машино-места на поэтажном плане	188
4	Адрес помещения	Российская Федерация, Санкт-Петербург, муниципальный округ Морской, улица Челюскина, дом 2, строение 1, квартира 188
	Местоположение помещения	-
	Дополнение местоположения помещения, машино-места	-
5	Назначение помещения	Жилое, Квартира
6	Вид (виды) разрешенного использования	-
7	Площадь помещения, машино-места (Р), м2	39.4
8	Наименование помещения	-
№ п/п		
Наименование характеристики		
Значение характеристики		
1	2	3
1	Кадастровый номер либо ранее присвоенный государственный учетный номер помещения, машино-места (кадастровый, инвентарный или условный номер)	-
	Кадастровый номер исходного объекта недвижимости (объектов недвижимости)	-
2	Номер, тип этажа (этажей), на котором (которых) расположено помещение	8, Этаж
3	Обозначение (номер) помещения, машино-места на поэтажном плане	189
4	Адрес помещения	Российская Федерация, Санкт-Петербург, муниципальный округ Морской, улица Челюскина, дом 2, строение 1, квартира 189
	Местоположение помещения	-
	Дополнение местоположения помещения, машино-места	-
5	Назначение помещения	Жилое, Квартира
6	Вид (виды) разрешенного использования	-
7	Площадь помещения, машино-места (Р), м2	90.2
8	Наименование помещения	-

№ п/п	Наименование характеристики	Значение характеристики
1	2	3
1	Кадастровый номер либо ранее присвоенный государственный учетный номер помещения, машино-места (кадастровый, инвентарный или условный номер)	-
	Кадастровый номер исходного объекта недвижимости (объектов недвижимости)	-
2	Номер, тип этажа (этажей), на котором (которых) расположено помещение	8, Этаж
3	Обозначение (номер) помещения, машино-места на поэтажном плане	190
4	Адрес помещения	Российская Федерация, Санкт-Петербург, муниципальный округ Морской, улица Челюскина, дом 2, строение 1, квартира 190
	Местоположение помещения	-
	Дополнение местоположения помещения, машино-места	-
5	Назначение помещения	Жилое, Квартира
6	Вид (виды) разрешенного использования	-
7	Площадь помещения, машино-места (P), м2	29.8
8	Наименование помещения	-
№ п/п	Наименование характеристики	Значение характеристики
1	2	3
1	Кадастровый номер либо ранее присвоенный государственный учетный номер помещения, машино-места (кадастровый, инвентарный или условный номер)	-
	Кадастровый номер исходного объекта недвижимости (объектов недвижимости)	-
2	Номер, тип этажа (этажей), на котором (которых) расположено помещение	8, Этаж
3	Обозначение (номер) помещения, машино-места на поэтажном плане	191
4	Адрес помещения	Российская Федерация, Санкт-Петербург, муниципальный округ Морской, улица Челюскина, дом 2, строение 1, квартира 191
	Местоположение помещения	-
	Дополнение местоположения помещения, машино-места	-
5	Назначение помещения	Жилое, Квартира
6	Вид (виды) разрешенного использования	-
7	Площадь помещения, машино-места (P), м2	30.1
8	Наименование помещения	-
№ п/п	Наименование характеристики	Значение характеристики
1	2	3
1	Кадастровый номер либо ранее присвоенный государственный учетный номер помещения, машино-места (кадастровый, инвентарный или условный номер)	-

1	Кадастровый номер исходного объекта недвижимости (объектов недвижимости)	-
2	Номер, тип этажа (этажей), на котором (которых) расположено помещение	8, Этаж
3	Обозначение (номер) помещения, машино-места на поэтажном плане	192
4	Адрес помещения	Российская Федерация, Санкт-Петербург, муниципальный округ Морской, улица Челюскина, дом 2, строение 1, квартира 192
	Местоположение помещения	-
	Дополнение местоположения помещения, машино-места	-
5	Назначение помещения	Жилое, Квартира
6	Вид (виды) разрешенного использования	-
7	Площадь помещения, машино-места (Р), м2	28.9
8	Наименование помещения	-
№ п/п	Наименование характеристики	Значение характеристики
1	2	3
1	Кадастровый номер либо ранее присвоенный государственный учетный номер помещения, машино-места (кадастровый, инвентарный или условный номер)	-
	Кадастровый номер исходного объекта недвижимости (объектов недвижимости)	-
2	Номер, тип этажа (этажей), на котором (которых) расположено помещение	8, Этаж
3	Обозначение (номер) помещения, машино-места на поэтажном плане	193
4	Адрес помещения	Российская Федерация, Санкт-Петербург, муниципальный округ Морской, улица Челюскина, дом 2, строение 1, квартира 193
	Местоположение помещения	-
	Дополнение местоположения помещения, машино-места	-
5	Назначение помещения	Жилое, Квартира
6	Вид (виды) разрешенного использования	-
7	Площадь помещения, машино-места (Р), м2	80.2
8	Наименование помещения	-
№ п/п	Наименование характеристики	Значение характеристики
1	2	3
1	Кадастровый номер либо ранее присвоенный государственный учетный номер помещения, машино-места (кадастровый, инвентарный или условный номер)	-
	Кадастровый номер исходного объекта недвижимости (объектов недвижимости)	-
2	Номер, тип этажа (этажей), на котором (которых) расположено помещение	8, Этаж
3	Обозначение (номер) помещения, машино-места на поэтажном плане	194

4	Адрес помещения	Российская Федерация, Санкт-Петербург, муниципальный округ Морской, улица Челюскина, дом 2, строение 1, квартира 194
	Местоположение помещения	-
	Дополнение местоположения помещения, машино-места	-
5	Назначение помещения	Жилое, Квартира
6	Вид (виды) разрешенного использования	-
7	Площадь помещения, машино-места (Р), м2	39.5
8	Наименование помещения	-

№ п/п	Наименование характеристики	Значение характеристики
1	2	3
1	Кадастровый номер либо ранее присвоенный государственный учетный номер помещения, машино-места (кадастровый, инвентарный или условный номер)	-
	Кадастровый номер исходного объекта недвижимости (объектов недвижимости)	-
2	Номер, тип этажа (этажей), на котором (которых) расположено помещение	9, Этаж
3	Обозначение (номер) помещения, машино-места на поэтажном плане	195
4	Адрес помещения	Российская Федерация, Санкт-Петербург, муниципальный округ Морской, улица Челюскина, дом 2, строение 1, квартира 195
	Местоположение помещения	-
	Дополнение местоположения помещения, машино-места	-
5	Назначение помещения	Жилое, Квартира
6	Вид (виды) разрешенного использования	-
7	Площадь помещения, машино-места (Р), м2	90.6
8	Наименование помещения	-

№ п/п	Наименование характеристики	Значение характеристики
1	2	3
1	Кадастровый номер либо ранее присвоенный государственный учетный номер помещения, машино-места (кадастровый, инвентарный или условный номер)	-
	Кадастровый номер исходного объекта недвижимости (объектов недвижимости)	-
2	Номер, тип этажа (этажей), на котором (которых) расположено помещение	9, Этаж
3	Обозначение (номер) помещения, машино-места на поэтажном плане	196
4	Адрес помещения	Российская Федерация, Санкт-Петербург, муниципальный округ Морской, улица Челюскина, дом 2, строение 1, квартира 196
	Местоположение помещения	-

4	Дополнение местоположения помещения, машино-места	-
5	Назначение помещения	Жилое, Квартира
6	Вид (виды) разрешенного использования	-
7	Площадь помещения, машино-места (Р), м2	29.9
8	Наименование помещения	-
№ п/п	Наименование характеристики	Значение характеристики
1	2	3
1	Кадастровый номер либо ранее присвоенный государственный учетный номер помещения, машино-места (кадастровый, инвентарный или условный номер)	-
	Кадастровый номер исходного объекта недвижимости (объектов недвижимости)	-
2	Номер, тип этажа (этажей), на котором (которых) расположено помещение	9, Этаж
3	Обозначение (номер) помещения, машино-места на поэтажном плане	197
4	Адрес помещения	Российская Федерация, Санкт-Петербург, муниципальный округ Морской, улица Челюскина, дом 2, строение 1, квартира 197
	Местоположение помещения	-
	Дополнение местоположения помещения, машино-места	-
5	Назначение помещения	Жилое, Квартира
6	Вид (виды) разрешенного использования	-
7	Площадь помещения, машино-места (Р), м2	30.4
8	Наименование помещения	-
№ п/п	Наименование характеристики	Значение характеристики
1	2	3
1	Кадастровый номер либо ранее присвоенный государственный учетный номер помещения, машино-места (кадастровый, инвентарный или условный номер)	-
	Кадастровый номер исходного объекта недвижимости (объектов недвижимости)	-
2	Номер, тип этажа (этажей), на котором (которых) расположено помещение	9, Этаж
3	Обозначение (номер) помещения, машино-места на поэтажном плане	198
4	Адрес помещения	Российская Федерация, Санкт-Петербург, муниципальный округ Морской, улица Челюскина, дом 2, строение 1, квартира 198
	Местоположение помещения	-
	Дополнение местоположения помещения, машино-места	-
5	Назначение помещения	Жилое, Квартира
6	Вид (виды) разрешенного использования	-
7	Площадь помещения, машино-места (Р), м2	29.0

8	Наименование помещения	-
№ п/п		
Наименование характеристики		
Значение характеристики		
1	2	3
1	Кадастровый номер либо ранее присвоенный государственный учетный номер помещения, машино-места (кадастровый, инвентарный или условный номер)	-
	Кадастровый номер исходного объекта недвижимости (объектов недвижимости)	-
2	Номер, тип этажа (этажей), на котором (которых) расположено помещение	9, Этаж
3	Обозначение (номер) помещения, машино-места на поэтажном плане	199
4	Адрес помещения	Российская Федерация, Санкт-Петербург, муниципальный округ Морской, улица Челюскина, дом 2, строение 1, квартира 199
	Местоположение помещения	-
	Дополнение местоположения помещения, машино-места	-
5	Назначение помещения	Жилое, Квартира
6	Вид (виды) разрешенного использования	-
7	Площадь помещения, машино-места (Р), м2	79.9
8	Наименование помещения	-
№ п/п		
Наименование характеристики		
Значение характеристики		
1	2	3
1	Кадастровый номер либо ранее присвоенный государственный учетный номер помещения, машино-места (кадастровый, инвентарный или условный номер)	-
	Кадастровый номер исходного объекта недвижимости (объектов недвижимости)	-
2	Номер, тип этажа (этажей), на котором (которых) расположено помещение	9, Этаж
3	Обозначение (номер) помещения, машино-места на поэтажном плане	200
4	Адрес помещения	Российская Федерация, Санкт-Петербург, муниципальный округ Морской, улица Челюскина, дом 2, строение 1, квартира 200
	Местоположение помещения	-
	Дополнение местоположения помещения, машино-места	-
5	Назначение помещения	Жилое, Квартира
6	Вид (виды) разрешенного использования	-
7	Площадь помещения, машино-места (Р), м2	39.8
8	Наименование помещения	-

№ п/п	Наименование характеристики	Значение характеристики
1	2	3
1	Кадастровый номер либо ранее присвоенный государственный учетный номер помещения, машино-места (кадастровый, инвентарный или условный номер)	-
	Кадастровый номер исходного объекта недвижимости (объектов недвижимости)	-
2	Номер, тип этажа (этажей), на котором (которых) расположено помещение	10, Этаж
3	Обозначение (номер) помещения, машино-места на поэтажном плане	201
4	Адрес помещения	Российская Федерация, Санкт-Петербург, муниципальный округ Морской, улица Челюскина, дом 2, строение 1, квартира 201
	Местоположение помещения	-
	Дополнение местоположения помещения, машино-места	-
5	Назначение помещения	Жилое, Квартира
6	Вид (виды) разрешенного использования	-
7	Площадь помещения, машино-места (Р), м2	91.1
8	Наименование помещения	-
№ п/п	Наименование характеристики	Значение характеристики
1	2	3
1	Кадастровый номер либо ранее присвоенный государственный учетный номер помещения, машино-места (кадастровый, инвентарный или условный номер)	-
	Кадастровый номер исходного объекта недвижимости (объектов недвижимости)	-
2	Номер, тип этажа (этажей), на котором (которых) расположено помещение	10, Этаж
3	Обозначение (номер) помещения, машино-места на поэтажном плане	202
4	Адрес помещения	Российская Федерация, Санкт-Петербург, муниципальный округ Морской, улица Челюскина, дом 2, строение 1, квартира 202
	Местоположение помещения	-
	Дополнение местоположения помещения, машино-места	-
5	Назначение помещения	Жилое, Квартира
6	Вид (виды) разрешенного использования	-
7	Площадь помещения, машино-места (Р), м2	30.1
8	Наименование помещения	-
№ п/п	Наименование характеристики	Значение характеристики
1	2	3
1	Кадастровый номер либо ранее присвоенный государственный учетный номер помещения, машино-места (кадастровый, инвентарный или условный номер)	-

1	Кадастровый номер исходного объекта недвижимости (объектов недвижимости)	-
2	Номер, тип этажа (этажей), на котором (которых) расположено помещение	10, Этаж
3	Обозначение (номер) помещения, машино-места на поэтажном плане	203
4	Адрес помещения	Российская Федерация, Санкт-Петербург, муниципальный округ Морской, улица Челюскина, дом 2, строение 1, квартира 203
	Местоположение помещения	-
	Дополнение местоположения помещения, машино-места	-
5	Назначение помещения	Жилое, Квартира
6	Вид (виды) разрешенного использования	-
7	Площадь помещения, машино-места (Р), м2	30.2
8	Наименование помещения	-
№ п/п	Наименование характеристики	Значение характеристики
1	2	3
1	Кадастровый номер либо ранее присвоенный государственный учетный номер помещения, машино-места (кадастровый, инвентарный или условный номер)	-
	Кадастровый номер исходного объекта недвижимости (объектов недвижимости)	-
2	Номер, тип этажа (этажей), на котором (которых) расположено помещение	10, Этаж
3	Обозначение (номер) помещения, машино-места на поэтажном плане	204
4	Адрес помещения	Российская Федерация, Санкт-Петербург, муниципальный округ Морской, улица Челюскина, дом 2, строение 1, квартира 204
	Местоположение помещения	-
	Дополнение местоположения помещения, машино-места	-
5	Назначение помещения	Жилое, Квартира
6	Вид (виды) разрешенного использования	-
7	Площадь помещения, машино-места (Р), м2	28.9
8	Наименование помещения	-
№ п/п	Наименование характеристики	Значение характеристики
1	2	3
1	Кадастровый номер либо ранее присвоенный государственный учетный номер помещения, машино-места (кадастровый, инвентарный или условный номер)	-
	Кадастровый номер исходного объекта недвижимости (объектов недвижимости)	-
2	Номер, тип этажа (этажей), на котором (которых) расположено помещение	10, Этаж
3	Обозначение (номер) помещения, машино-места на поэтажном плане	205

4	Адрес помещения	Российская Федерация, Санкт-Петербург, муниципальный округ Морской, улица Челюскина, дом 2, строение 1, квартира 205
	Местоположение помещения	-
	Дополнение местоположения помещения, машино-места	-
5	Назначение помещения	Жилое, Квартира
6	Вид (виды) разрешенного использования	-
7	Площадь помещения, машино-места (Р), м2	80.3
8	Наименование помещения	-

№ п/п	Наименование характеристики	Значение характеристики
1	2	3
1	Кадастровый номер либо ранее присвоенный государственный учетный номер помещения, машино-места (кадастровый, инвентарный или условный номер)	-
	Кадастровый номер исходного объекта недвижимости (объектов недвижимости)	-
2	Номер, тип этажа (этажей), на котором (которых) расположено помещение	10, Этаж
3	Обозначение (номер) помещения, машино-места на поэтажном плане	206
4	Адрес помещения	Российская Федерация, Санкт-Петербург, муниципальный округ Морской, улица Челюскина, дом 2, строение 1, квартира 206
	Местоположение помещения	-
	Дополнение местоположения помещения, машино-места	-
5	Назначение помещения	Жилое, Квартира
6	Вид (виды) разрешенного использования	-
7	Площадь помещения, машино-места (Р), м2	39.8
8	Наименование помещения	-

№ п/п	Наименование характеристики	Значение характеристики
1	2	3
1	Кадастровый номер либо ранее присвоенный государственный учетный номер помещения, машино-места (кадастровый, инвентарный или условный номер)	-
	Кадастровый номер исходного объекта недвижимости (объектов недвижимости)	-
2	Номер, тип этажа (этажей), на котором (которых) расположено помещение	11, Этаж
3	Обозначение (номер) помещения, машино-места на поэтажном плане	207
4	Адрес помещения	Российская Федерация, Санкт-Петербург, муниципальный округ Морской, улица Челюскина, дом 2, строение 1, квартира 207
	Местоположение помещения	-

4	Дополнение местоположения помещения, машино-места	-
5	Назначение помещения	Жилое, Квартира
6	Вид (виды) разрешенного использования	-
7	Площадь помещения, машино-места (Р), м2	90.6
8	Наименование помещения	-
№ п/п	Наименование характеристики	Значение характеристики
1	2	3
1	Кадастровый номер либо ранее присвоенный государственный учетный номер помещения, машино-места (кадастровый, инвентарный или условный номер)	-
	Кадастровый номер исходного объекта недвижимости (объектов недвижимости)	-
2	Номер, тип этажа (этажей), на котором (которых) расположено помещение	11, Этаж
3	Обозначение (номер) помещения, машино-места на поэтажном плане	208
4	Адрес помещения	Российская Федерация, Санкт-Петербург, муниципальный округ Морской, улица Челюскина, дом 2, строение 1, квартира 208
	Местоположение помещения	-
	Дополнение местоположения помещения, машино-места	-
5	Назначение помещения	Жилое, Квартира
6	Вид (виды) разрешенного использования	-
7	Площадь помещения, машино-места (Р), м2	29.9
8	Наименование помещения	-
№ п/п	Наименование характеристики	Значение характеристики
1	2	3
1	Кадастровый номер либо ранее присвоенный государственный учетный номер помещения, машино-места (кадастровый, инвентарный или условный номер)	-
	Кадастровый номер исходного объекта недвижимости (объектов недвижимости)	-
2	Номер, тип этажа (этажей), на котором (которых) расположено помещение	11, Этаж
3	Обозначение (номер) помещения, машино-места на поэтажном плане	209
4	Адрес помещения	Российская Федерация, Санкт-Петербург, муниципальный округ Морской, улица Челюскина, дом 2, строение 1, квартира 209
	Местоположение помещения	-
	Дополнение местоположения помещения, машино-места	-
5	Назначение помещения	Жилое, Квартира
6	Вид (виды) разрешенного использования	-
7	Площадь помещения, машино-места (Р), м2	30.1

8	Наименование помещения	-
№ п/п		
Наименование характеристики		
Значение характеристики		
1	2	3
1	Кадастровый номер либо ранее присвоенный государственный учетный номер помещения, машино-места (кадастровый, инвентарный или условный номер)	-
	Кадастровый номер исходного объекта недвижимости (объектов недвижимости)	-
2	Номер, тип этажа (этажей), на котором (которых) расположено помещение	11, Этаж
3	Обозначение (номер) помещения, машино-места на поэтажном плане	210
4	Адрес помещения	Российская Федерация, Санкт-Петербург, муниципальный округ Морской, улица Челюскина, дом 2, строение 1, квартира 210
	Местоположение помещения	-
	Дополнение местоположения помещения, машино-места	-
5	Назначение помещения	Жилое, Квартира
6	Вид (виды) разрешенного использования	-
7	Площадь помещения, машино-места (Р), м2	29.0
8	Наименование помещения	-
№ п/п		
Наименование характеристики		
Значение характеристики		
1	2	3
1	Кадастровый номер либо ранее присвоенный государственный учетный номер помещения, машино-места (кадастровый, инвентарный или условный номер)	-
	Кадастровый номер исходного объекта недвижимости (объектов недвижимости)	-
2	Номер, тип этажа (этажей), на котором (которых) расположено помещение	11, Этаж
3	Обозначение (номер) помещения, машино-места на поэтажном плане	211
4	Адрес помещения	Российская Федерация, Санкт-Петербург, муниципальный округ Морской, улица Челюскина, дом 2, строение 1, квартира 211
	Местоположение помещения	-
	Дополнение местоположения помещения, машино-места	-
5	Назначение помещения	Жилое, Квартира
6	Вид (виды) разрешенного использования	-
7	Площадь помещения, машино-места (Р), м2	80.2
8	Наименование помещения	-

№ п/п	Наименование характеристики	Значение характеристики
1	2	3
1	Кадастровый номер либо ранее присвоенный государственный учетный номер помещения, машино-места (кадастровый, инвентарный или условный номер)	-
	Кадастровый номер исходного объекта недвижимости (объектов недвижимости)	-
2	Номер, тип этажа (этажей), на котором (которых) расположено помещение	11, Этаж
3	Обозначение (номер) помещения, машино-места на поэтажном плане	212
4	Адрес помещения	Российская Федерация, Санкт-Петербург, муниципальный округ Морской, улица Челюскина, дом 2, строение 1, квартира 212
	Местоположение помещения	-
	Дополнение местоположения помещения, машино-места	-
5	Назначение помещения	Жилое, Квартира
6	Вид (виды) разрешенного использования	-
7	Площадь помещения, машино-места (Р), м2	39.7
8	Наименование помещения	-
№ п/п	Наименование характеристики	Значение характеристики
1	2	3
1	Кадастровый номер либо ранее присвоенный государственный учетный номер помещения, машино-места (кадастровый, инвентарный или условный номер)	-
	Кадастровый номер исходного объекта недвижимости (объектов недвижимости)	-
2	Номер, тип этажа (этажей), на котором (которых) расположено помещение	12, Этаж
3	Обозначение (номер) помещения, машино-места на поэтажном плане	213
4	Адрес помещения	Российская Федерация, Санкт-Петербург, муниципальный округ Морской, улица Челюскина, дом 2, строение 1, квартира 213
	Местоположение помещения	-
	Дополнение местоположения помещения, машино-места	-
5	Назначение помещения	Жилое, Квартира
6	Вид (виды) разрешенного использования	-
7	Площадь помещения, машино-места (Р), м2	90.8
8	Наименование помещения	-
№ п/п	Наименование характеристики	Значение характеристики
1	2	3
1	Кадастровый номер либо ранее присвоенный государственный учетный номер помещения, машино-места (кадастровый, инвентарный или условный номер)	-

1	Кадастровый номер исходного объекта недвижимости (объектов недвижимости)	-
2	Номер, тип этажа (этажей), на котором (которых) расположено помещение	12, Этаж
3	Обозначение (номер) помещения, машино-места на поэтажном плане	214
4	Адрес помещения	Российская Федерация, Санкт-Петербург, муниципальный округ Морской, улица Челюскина, дом 2, строение 1, квартира 214
	Местоположение помещения	-
	Дополнение местоположения помещения, машино-места	-
5	Назначение помещения	Жилое, Квартира
6	Вид (виды) разрешенного использования	-
7	Площадь помещения, машино-места (Р), м2	29.9
8	Наименование помещения	-
№ п/п	Наименование характеристики	Значение характеристики
1	2	3
1	Кадастровый номер либо ранее присвоенный государственный учетный номер помещения, машино-места (кадастровый, инвентарный или условный номер)	-
	Кадастровый номер исходного объекта недвижимости (объектов недвижимости)	-
2	Номер, тип этажа (этажей), на котором (которых) расположено помещение	12, Этаж
3	Обозначение (номер) помещения, машино-места на поэтажном плане	215
4	Адрес помещения	Российская Федерация, Санкт-Петербург, муниципальный округ Морской, улица Челюскина, дом 2, строение 1, квартира 215
	Местоположение помещения	-
	Дополнение местоположения помещения, машино-места	-
5	Назначение помещения	Жилое, Квартира
6	Вид (виды) разрешенного использования	-
7	Площадь помещения, машино-места (Р), м2	30.1
8	Наименование помещения	-
№ п/п	Наименование характеристики	Значение характеристики
1	2	3
1	Кадастровый номер либо ранее присвоенный государственный учетный номер помещения, машино-места (кадастровый, инвентарный или условный номер)	-
	Кадастровый номер исходного объекта недвижимости (объектов недвижимости)	-
2	Номер, тип этажа (этажей), на котором (которых) расположено помещение	12, Этаж
3	Обозначение (номер) помещения, машино-места на поэтажном плане	216

4	Адрес помещения	Российская Федерация, Санкт-Петербург, муниципальный округ Морской, улица Челюскина, дом 2, строение 1, квартира 216
	Местоположение помещения	-
	Дополнение местоположения помещения, машино-места	-
5	Назначение помещения	Жилое, Квартира
6	Вид (виды) разрешенного использования	-
7	Площадь помещения, машино-места (Р), м2	29.0
8	Наименование помещения	-

№ п/п	Наименование характеристики	Значение характеристики
1	2	3
1	Кадастровый номер либо ранее присвоенный государственный учетный номер помещения, машино-места (кадастровый, инвентарный или условный номер)	-
	Кадастровый номер исходного объекта недвижимости (объектов недвижимости)	-
2	Номер, тип этажа (этажей), на котором (которых) расположено помещение	12, Этаж
3	Обозначение (номер) помещения, машино-места на поэтажном плане	217
4	Адрес помещения	Российская Федерация, Санкт-Петербург, муниципальный округ Морской, улица Челюскина, дом 2, строение 1, квартира 217
	Местоположение помещения	-
	Дополнение местоположения помещения, машино-места	-
5	Назначение помещения	Жилое, Квартира
6	Вид (виды) разрешенного использования	-
7	Площадь помещения, машино-места (Р), м2	80.1
8	Наименование помещения	-

№ п/п	Наименование характеристики	Значение характеристики
1	2	3
1	Кадастровый номер либо ранее присвоенный государственный учетный номер помещения, машино-места (кадастровый, инвентарный или условный номер)	-
	Кадастровый номер исходного объекта недвижимости (объектов недвижимости)	-
2	Номер, тип этажа (этажей), на котором (которых) расположено помещение	12, Этаж
3	Обозначение (номер) помещения, машино-места на поэтажном плане	218
4	Адрес помещения	Российская Федерация, Санкт-Петербург, муниципальный округ Морской, улица Челюскина, дом 2, строение 1, квартира 218
	Местоположение помещения	-

4	Дополнение местоположения помещения, машино-места	-
5	Назначение помещения	Жилое, Квартира
6	Вид (виды) разрешенного использования	-
7	Площадь помещения, машино-места (Р), м2	39.6
8	Наименование помещения	-
№ п/п	Наименование характеристики	Значение характеристики
1	2	3
1	Кадастровый номер либо ранее присвоенный государственный учетный номер помещения, машино-места (кадастровый, инвентарный или условный номер)	-
	Кадастровый номер исходного объекта недвижимости (объектов недвижимости)	-
2	Номер, тип этажа (этажей), на котором (которых) расположено помещение	13, Этаж
3	Обозначение (номер) помещения, машино-места на поэтажном плане	219
4	Адрес помещения	Российская Федерация, Санкт-Петербург, муниципальный округ Морской, улица Челюскина, дом 2, строение 1, квартира 219
	Местоположение помещения	-
	Дополнение местоположения помещения, машино-места	-
5	Назначение помещения	Жилое, Квартира
6	Вид (виды) разрешенного использования	-
7	Площадь помещения, машино-места (Р), м2	91.3
8	Наименование помещения	-
№ п/п	Наименование характеристики	Значение характеристики
1	2	3
1	Кадастровый номер либо ранее присвоенный государственный учетный номер помещения, машино-места (кадастровый, инвентарный или условный номер)	-
	Кадастровый номер исходного объекта недвижимости (объектов недвижимости)	-
2	Номер, тип этажа (этажей), на котором (которых) расположено помещение	13, Этаж
3	Обозначение (номер) помещения, машино-места на поэтажном плане	220
4	Адрес помещения	Российская Федерация, Санкт-Петербург, муниципальный округ Морской, улица Челюскина, дом 2, строение 1, квартира 220
	Местоположение помещения	-
	Дополнение местоположения помещения, машино-места	-
5	Назначение помещения	Жилое, Квартира
6	Вид (виды) разрешенного использования	-
7	Площадь помещения, машино-места (Р), м2	29.6

8	Наименование помещения	-
№ п/п		
Наименование характеристики		
Значение характеристики		
1	2	3
1	Кадастровый номер либо ранее присвоенный государственный учетный номер помещения, машино-места (кадастровый, инвентарный или условный номер)	-
	Кадастровый номер исходного объекта недвижимости (объектов недвижимости)	-
2	Номер, тип этажа (этажей), на котором (которых) расположено помещение	13, Этаж
3	Обозначение (номер) помещения, машино-места на поэтажном плане	221
4	Адрес помещения	Российская Федерация, Санкт-Петербург, муниципальный округ Морской, улица Челюскина, дом 2, строение 1, квартира 221
	Местоположение помещения	-
	Дополнение местоположения помещения, машино-места	-
5	Назначение помещения	Жилое, Квартира
6	Вид (виды) разрешенного использования	-
7	Площадь помещения, машино-места (Р), м2	30.2
8	Наименование помещения	-
№ п/п		
Наименование характеристики		
Значение характеристики		
1	2	3
1	Кадастровый номер либо ранее присвоенный государственный учетный номер помещения, машино-места (кадастровый, инвентарный или условный номер)	-
	Кадастровый номер исходного объекта недвижимости (объектов недвижимости)	-
2	Номер, тип этажа (этажей), на котором (которых) расположено помещение	13, Этаж
3	Обозначение (номер) помещения, машино-места на поэтажном плане	222
4	Адрес помещения	Российская Федерация, Санкт-Петербург, муниципальный округ Морской, улица Челюскина, дом 2, строение 1, квартира 222
	Местоположение помещения	-
	Дополнение местоположения помещения, машино-места	-
5	Назначение помещения	Жилое, Квартира
6	Вид (виды) разрешенного использования	-
7	Площадь помещения, машино-места (Р), м2	29.0
8	Наименование помещения	-

№ п/п	Наименование характеристики	Значение характеристики
1	2	3
1	Кадастровый номер либо ранее присвоенный государственный учетный номер помещения, машино-места (кадастровый, инвентарный или условный номер)	-
	Кадастровый номер исходного объекта недвижимости (объектов недвижимости)	-
2	Номер, тип этажа (этажей), на котором (которых) расположено помещение	13, Этаж
3	Обозначение (номер) помещения, машино-места на поэтажном плане	223
4	Адрес помещения	Российская Федерация, Санкт-Петербург, муниципальный округ Морской, улица Челюскина, дом 2, строение 1, квартира 223
	Местоположение помещения	-
	Дополнение местоположения помещения, машино-места	-
5	Назначение помещения	Жилое, Квартира
6	Вид (виды) разрешенного использования	-
7	Площадь помещения, машино-места (Р), м2	79.8
8	Наименование помещения	-
№ п/п	Наименование характеристики	Значение характеристики
1	2	3
1	Кадастровый номер либо ранее присвоенный государственный учетный номер помещения, машино-места (кадастровый, инвентарный или условный номер)	-
	Кадастровый номер исходного объекта недвижимости (объектов недвижимости)	-
2	Номер, тип этажа (этажей), на котором (которых) расположено помещение	13, Этаж
3	Обозначение (номер) помещения, машино-места на поэтажном плане	224
4	Адрес помещения	Российская Федерация, Санкт-Петербург, муниципальный округ Морской, улица Челюскина, дом 2, строение 1, квартира 224
	Местоположение помещения	-
	Дополнение местоположения помещения, машино-места	-
5	Назначение помещения	Жилое, Квартира
6	Вид (виды) разрешенного использования	-
7	Площадь помещения, машино-места (Р), м2	39.6
8	Наименование помещения	-
№ п/п	Наименование характеристики	Значение характеристики
1	2	3
1	Кадастровый номер либо ранее присвоенный государственный учетный номер помещения, машино-места (кадастровый, инвентарный или условный номер)	-

1	Кадастровый номер исходного объекта недвижимости (объектов недвижимости)	-
2	Номер, тип этажа (этажей), на котором (которых) расположено помещение	14, Этаж
3	Обозначение (номер) помещения, машино-места на поэтажном плане	225
4	Адрес помещения	Российская Федерация, Санкт-Петербург, муниципальный округ Морской, улица Челюскина, дом 2, строение 1, квартира 225
	Местоположение помещения	-
	Дополнение местоположения помещения, машино-места	-
5	Назначение помещения	Жилое, Квартира
6	Вид (виды) разрешенного использования	-
7	Площадь помещения, машино-места (Р), м2	91.0
8	Наименование помещения	-
№ п/п	Наименование характеристики	Значение характеристики
1	2	3
1	Кадастровый номер либо ранее присвоенный государственный учетный номер помещения, машино-места (кадастровый, инвентарный или условный номер)	-
	Кадастровый номер исходного объекта недвижимости (объектов недвижимости)	-
2	Номер, тип этажа (этажей), на котором (которых) расположено помещение	14, Этаж
3	Обозначение (номер) помещения, машино-места на поэтажном плане	226
4	Адрес помещения	Российская Федерация, Санкт-Петербург, муниципальный округ Морской, улица Челюскина, дом 2, строение 1, квартира 226
	Местоположение помещения	-
	Дополнение местоположения помещения, машино-места	-
5	Назначение помещения	Жилое, Квартира
6	Вид (виды) разрешенного использования	-
7	Площадь помещения, машино-места (Р), м2	29.9
8	Наименование помещения	-
№ п/п	Наименование характеристики	Значение характеристики
1	2	3
1	Кадастровый номер либо ранее присвоенный государственный учетный номер помещения, машино-места (кадастровый, инвентарный или условный номер)	-
	Кадастровый номер исходного объекта недвижимости (объектов недвижимости)	-
2	Номер, тип этажа (этажей), на котором (которых) расположено помещение	14, Этаж
3	Обозначение (номер) помещения, машино-места на поэтажном плане	227

4	Адрес помещения	Российская Федерация, Санкт-Петербург, муниципальный округ Морской, улица Челюскина, дом 2, строение 1, квартира 227
	Местоположение помещения	-
	Дополнение местоположения помещения, машино-места	-
5	Назначение помещения	Жилое, Квартира
6	Вид (виды) разрешенного использования	-
7	Площадь помещения, машино-места (Р), м2	30.3
8	Наименование помещения	-

№ п/п	Наименование характеристики	Значение характеристики
1	2	3
1	Кадастровый номер либо ранее присвоенный государственный учетный номер помещения, машино-места (кадастровый, инвентарный или условный номер)	-
	Кадастровый номер исходного объекта недвижимости (объектов недвижимости)	-
2	Номер, тип этажа (этажей), на котором (которых) расположено помещение	14, Этаж
3	Обозначение (номер) помещения, машино-места на поэтажном плане	228
4	Адрес помещения	Российская Федерация, Санкт-Петербург, муниципальный округ Морской, улица Челюскина, дом 2, строение 1, квартира 228
	Местоположение помещения	-
	Дополнение местоположения помещения, машино-места	-
5	Назначение помещения	Жилое, Квартира
6	Вид (виды) разрешенного использования	-
7	Площадь помещения, машино-места (Р), м2	29.0
8	Наименование помещения	-

№ п/п	Наименование характеристики	Значение характеристики
1	2	3
1	Кадастровый номер либо ранее присвоенный государственный учетный номер помещения, машино-места (кадастровый, инвентарный или условный номер)	-
	Кадастровый номер исходного объекта недвижимости (объектов недвижимости)	-
2	Номер, тип этажа (этажей), на котором (которых) расположено помещение	14, Этаж
3	Обозначение (номер) помещения, машино-места на поэтажном плане	229
4	Адрес помещения	Российская Федерация, Санкт-Петербург, муниципальный округ Морской, улица Челюскина, дом 2, строение 1, квартира 229
	Местоположение помещения	-

4	Дополнение местоположения помещения, машино-места	-
5	Назначение помещения	Жилое, Квартира
6	Вид (виды) разрешенного использования	-
7	Площадь помещения, машино-места (Р), м2	79.5
8	Наименование помещения	-
№ п/п	Наименование характеристики	Значение характеристики
1	2	3
1	Кадастровый номер либо ранее присвоенный государственный учетный номер помещения, машино-места (кадастровый, инвентарный или условный номер)	-
	Кадастровый номер исходного объекта недвижимости (объектов недвижимости)	-
2	Номер, тип этажа (этажей), на котором (которых) расположено помещение	14, Этаж
3	Обозначение (номер) помещения, машино-места на поэтажном плане	230
4	Адрес помещения	Российская Федерация, Санкт-Петербург, муниципальный округ Морской, улица Челюскина, дом 2, строение 1, квартира 230
	Местоположение помещения	-
	Дополнение местоположения помещения, машино-места	-
5	Назначение помещения	Жилое, Квартира
6	Вид (виды) разрешенного использования	-
7	Площадь помещения, машино-места (Р), м2	39.6
8	Наименование помещения	-
№ п/п	Наименование характеристики	Значение характеристики
1	2	3
1	Кадастровый номер либо ранее присвоенный государственный учетный номер помещения, машино-места (кадастровый, инвентарный или условный номер)	-
	Кадастровый номер исходного объекта недвижимости (объектов недвижимости)	-
2	Номер, тип этажа (этажей), на котором (которых) расположено помещение	15, Этаж
3	Обозначение (номер) помещения, машино-места на поэтажном плане	231
4	Адрес помещения	Российская Федерация, Санкт-Петербург, муниципальный округ Морской, улица Челюскина, дом 2, строение 1, квартира 231
	Местоположение помещения	-
	Дополнение местоположения помещения, машино-места	-
5	Назначение помещения	Жилое, Квартира
6	Вид (виды) разрешенного использования	-
7	Площадь помещения, машино-места (Р), м2	90.9

8	Наименование помещения	-
№ п/п		
Наименование характеристики		
Значение характеристики		
1	2	3
1	Кадастровый номер либо ранее присвоенный государственный учетный номер помещения, машино-места (кадастровый, инвентарный или условный номер)	-
	Кадастровый номер исходного объекта недвижимости (объектов недвижимости)	-
2	Номер, тип этажа (этажей), на котором (которых) расположено помещение	15, Этаж
3	Обозначение (номер) помещения, машино-места на поэтажном плане	232
4	Адрес помещения	Российская Федерация, Санкт-Петербург, муниципальный округ Морской, улица Челюскина, дом 2, строение 1, квартира 232
	Местоположение помещения	-
	Дополнение местоположения помещения, машино-места	-
5	Назначение помещения	Жилое, Квартира
6	Вид (виды) разрешенного использования	-
7	Площадь помещения, машино-места (Р), м2	30.0
8	Наименование помещения	-
№ п/п		
Наименование характеристики		
Значение характеристики		
1	2	3
1	Кадастровый номер либо ранее присвоенный государственный учетный номер помещения, машино-места (кадастровый, инвентарный или условный номер)	-
	Кадастровый номер исходного объекта недвижимости (объектов недвижимости)	-
2	Номер, тип этажа (этажей), на котором (которых) расположено помещение	15, Этаж
3	Обозначение (номер) помещения, машино-места на поэтажном плане	233
4	Адрес помещения	Российская Федерация, Санкт-Петербург, муниципальный округ Морской, улица Челюскина, дом 2, строение 1, квартира 233
	Местоположение помещения	-
	Дополнение местоположения помещения, машино-места	-
5	Назначение помещения	Жилое, Квартира
6	Вид (виды) разрешенного использования	-
7	Площадь помещения, машино-места (Р), м2	30.3
8	Наименование помещения	-

№ п/п	Наименование характеристики	Значение характеристики
1	2	3
1	Кадастровый номер либо ранее присвоенный государственный учетный номер помещения, машино-места (кадастровый, инвентарный или условный номер)	-
	Кадастровый номер исходного объекта недвижимости (объектов недвижимости)	-
2	Номер, тип этажа (этажей), на котором (которых) расположено помещение	15, Этаж
3	Обозначение (номер) помещения, машино-места на поэтажном плане	234
4	Адрес помещения	Российская Федерация, Санкт-Петербург, муниципальный округ Морской, улица Челюскина, дом 2, строение 1, квартира 234
	Местоположение помещения	-
	Дополнение местоположения помещения, машино-места	-
5	Назначение помещения	Жилое, Квартира
6	Вид (виды) разрешенного использования	-
7	Площадь помещения, машино-места (P), м2	29.1
8	Наименование помещения	-
№ п/п	Наименование характеристики	Значение характеристики
1	2	3
1	Кадастровый номер либо ранее присвоенный государственный учетный номер помещения, машино-места (кадастровый, инвентарный или условный номер)	-
	Кадастровый номер исходного объекта недвижимости (объектов недвижимости)	-
2	Номер, тип этажа (этажей), на котором (которых) расположено помещение	15, Этаж
3	Обозначение (номер) помещения, машино-места на поэтажном плане	235
4	Адрес помещения	Российская Федерация, Санкт-Петербург, муниципальный округ Морской, улица Челюскина, дом 2, строение 1, квартира 235
	Местоположение помещения	-
	Дополнение местоположения помещения, машино-места	-
5	Назначение помещения	Жилое, Квартира
6	Вид (виды) разрешенного использования	-
7	Площадь помещения, машино-места (P), м2	77.1
8	Наименование помещения	-
№ п/п	Наименование характеристики	Значение характеристики
1	2	3
1	Кадастровый номер либо ранее присвоенный государственный учетный номер помещения, машино-места (кадастровый, инвентарный или условный номер)	-

1	Кадастровый номер исходного объекта недвижимости (объектов недвижимости)	-
2	Номер, тип этажа (этажей), на котором (которых) расположено помещение	15, Этаж
3	Обозначение (номер) помещения, машино-места на поэтажном плане	236
4	Адрес помещения	Российская Федерация, Санкт-Петербург, муниципальный округ Морской, улица Челюскина, дом 2, строение 1, квартира 236
	Местоположение помещения	-
	Дополнение местоположения помещения, машино-места	-
5	Назначение помещения	Жилое, Квартира
6	Вид (виды) разрешенного использования	-
7	Площадь помещения, машино-места (Р), м2	39.6
8	Наименование помещения	-
№ п/п	Наименование характеристики	Значение характеристики
1	2	3
1	Кадастровый номер либо ранее присвоенный государственный учетный номер помещения, машино-места (кадастровый, инвентарный или условный номер)	-
	Кадастровый номер исходного объекта недвижимости (объектов недвижимости)	-
2	Номер, тип этажа (этажей), на котором (которых) расположено помещение	16, Этаж
3	Обозначение (номер) помещения, машино-места на поэтажном плане	237
4	Адрес помещения	Российская Федерация, Санкт-Петербург, муниципальный округ Морской, улица Челюскина, дом 2, строение 1, квартира 237
	Местоположение помещения	-
	Дополнение местоположения помещения, машино-места	-
5	Назначение помещения	Жилое, Квартира
6	Вид (виды) разрешенного использования	-
7	Площадь помещения, машино-места (Р), м2	67.2
8	Наименование помещения	-
№ п/п	Наименование характеристики	Значение характеристики
1	2	3
1	Кадастровый номер либо ранее присвоенный государственный учетный номер помещения, машино-места (кадастровый, инвентарный или условный номер)	-
	Кадастровый номер исходного объекта недвижимости (объектов недвижимости)	-
2	Номер, тип этажа (этажей), на котором (которых) расположено помещение	16, Этаж
3	Обозначение (номер) помещения, машино-места на поэтажном плане	238

4	Адрес помещения	Российская Федерация, Санкт-Петербург, муниципальный округ Морской, улица Челюскина, дом 2, строение 1, квартира 238
	Местоположение помещения	-
	Дополнение местоположения помещения, машино-места	-
5	Назначение помещения	Жилое, Квартира
6	Вид (виды) разрешенного использования	-
7	Площадь помещения, машино-места (Р), м2	30.4
8	Наименование помещения	-

№ п/п	Наименование характеристики	Значение характеристики
1	2	3
1	Кадастровый номер либо ранее присвоенный государственный учетный номер помещения, машино-места (кадастровый, инвентарный или условный номер)	-
	Кадастровый номер исходного объекта недвижимости (объектов недвижимости)	-
2	Номер, тип этажа (этажей), на котором (которых) расположено помещение	16, Этаж
3	Обозначение (номер) помещения, машино-места на поэтажном плане	239
4	Адрес помещения	Российская Федерация, Санкт-Петербург, муниципальный округ Морской, улица Челюскина, дом 2, строение 1, квартира 239
	Местоположение помещения	-
	Дополнение местоположения помещения, машино-места	-
5	Назначение помещения	Жилое, Квартира
6	Вид (виды) разрешенного использования	-
7	Площадь помещения, машино-места (Р), м2	90.4
8	Наименование помещения	-

№ п/п	Наименование характеристики	Значение характеристики
1	2	3
1	Кадастровый номер либо ранее присвоенный государственный учетный номер помещения, машино-места (кадастровый, инвентарный или условный номер)	-
	Кадастровый номер исходного объекта недвижимости (объектов недвижимости)	-
2	Номер, тип этажа (этажей), на котором (которых) расположено помещение	17, Этаж
3	Обозначение (номер) помещения, машино-места на поэтажном плане	240
4	Адрес помещения	Российская Федерация, Санкт-Петербург, муниципальный округ Морской, улица Челюскина, дом 2, строение 1, квартира 240
	Местоположение помещения	-

4	Дополнение местоположения помещения, машино-места	-
5	Назначение помещения	Жилое, Квартира
6	Вид (виды) разрешенного использования	-
7	Площадь помещения, машино-места (Р), м2	69.4
8	Наименование помещения	-
№ п/п	Наименование характеристики	Значение характеристики
1	2	3
1	Кадастровый номер либо ранее присвоенный государственный учетный номер помещения, машино-места (кадастровый, инвентарный или условный номер)	-
	Кадастровый номер исходного объекта недвижимости (объектов недвижимости)	-
2	Номер, тип этажа (этажей), на котором (которых) расположено помещение	17, Этаж
3	Обозначение (номер) помещения, машино-места на поэтажном плане	241
4	Адрес помещения	Российская Федерация, Санкт-Петербург, муниципальный округ Морской, улица Челюскина, дом 2, строение 1, квартира 241
	Местоположение помещения	-
	Дополнение местоположения помещения, машино-места	-
5	Назначение помещения	Жилое, Квартира
6	Вид (виды) разрешенного использования	-
7	Площадь помещения, машино-места (Р), м2	29.9
8	Наименование помещения	-
№ п/п	Наименование характеристики	Значение характеристики
1	2	3
1	Кадастровый номер либо ранее присвоенный государственный учетный номер помещения, машино-места (кадастровый, инвентарный или условный номер)	-
	Кадастровый номер исходного объекта недвижимости (объектов недвижимости)	-
2	Номер, тип этажа (этажей), на котором (которых) расположено помещение	17, Этаж
3	Обозначение (номер) помещения, машино-места на поэтажном плане	242
4	Адрес помещения	Российская Федерация, Санкт-Петербург, муниципальный округ Морской, улица Челюскина, дом 2, строение 1, квартира 242
	Местоположение помещения	-
	Дополнение местоположения помещения, машино-места	-
5	Назначение помещения	Жилое, Квартира
6	Вид (виды) разрешенного использования	-
7	Площадь помещения, машино-места (Р), м2	84.7

8	Наименование помещения	-
№ п/п		
Наименование характеристики		
Значение характеристики		
1	2	3
1	Кадастровый номер либо ранее присвоенный государственный учетный номер помещения, машино-места (кадастровый, инвентарный или условный номер)	-
	Кадастровый номер исходного объекта недвижимости (объектов недвижимости)	-
2	Номер, тип этажа (этажей), на котором (которых) расположено помещение	2, Этаж
3	Обозначение (номер) помещения, машино-места на поэтажном плане	243
4	Адрес помещения	Российская Федерация, Санкт-Петербург, муниципальный округ Морской, улица Челюскина, дом 2, строение 1, квартира 243
	Местоположение помещения	-
	Дополнение местоположения помещения, машино-места	-
5	Назначение помещения	Жилое, Квартира
6	Вид (виды) разрешенного использования	-
7	Площадь помещения, машино-места (Р), м2	68.8
8	Наименование помещения	-
№ п/п		
Наименование характеристики		
Значение характеристики		
1	2	3
1	Кадастровый номер либо ранее присвоенный государственный учетный номер помещения, машино-места (кадастровый, инвентарный или условный номер)	-
	Кадастровый номер исходного объекта недвижимости (объектов недвижимости)	-
2	Номер, тип этажа (этажей), на котором (которых) расположено помещение	2, Этаж
3	Обозначение (номер) помещения, машино-места на поэтажном плане	244
4	Адрес помещения	Российская Федерация, Санкт-Петербург, муниципальный округ Морской, улица Челюскина, дом 2, строение 1, квартира 244
	Местоположение помещения	-
	Дополнение местоположения помещения, машино-места	-
5	Назначение помещения	Жилое, Квартира
6	Вид (виды) разрешенного использования	-
7	Площадь помещения, машино-места (Р), м2	28.1
8	Наименование помещения	-

№ п/п	Наименование характеристики	Значение характеристики
1	2	3
1	Кадастровый номер либо ранее присвоенный государственный учетный номер помещения, машино-места (кадастровый, инвентарный или условный номер)	-
	Кадастровый номер исходного объекта недвижимости (объектов недвижимости)	-
2	Номер, тип этажа (этажей), на котором (которых) расположено помещение	2, Этаж
3	Обозначение (номер) помещения, машино-места на поэтажном плане	245
4	Адрес помещения	Российская Федерация, Санкт-Петербург, муниципальный округ Морской, улица Челюскина, дом 2, строение 1, квартира 245
	Местоположение помещения	-
	Дополнение местоположения помещения, машино-места	-
5	Назначение помещения	Жилое, Квартира
6	Вид (виды) разрешенного использования	-
7	Площадь помещения, машино-места (Р), м2	26.2
8	Наименование помещения	-
№ п/п	Наименование характеристики	Значение характеристики
1	2	3
1	Кадастровый номер либо ранее присвоенный государственный учетный номер помещения, машино-места (кадастровый, инвентарный или условный номер)	-
	Кадастровый номер исходного объекта недвижимости (объектов недвижимости)	-
2	Номер, тип этажа (этажей), на котором (которых) расположено помещение	2, Этаж
3	Обозначение (номер) помещения, машино-места на поэтажном плане	246
4	Адрес помещения	Российская Федерация, Санкт-Петербург, муниципальный округ Морской, улица Челюскина, дом 2, строение 1, квартира 246
	Местоположение помещения	-
	Дополнение местоположения помещения, машино-места	-
5	Назначение помещения	Жилое, Квартира
6	Вид (виды) разрешенного использования	-
7	Площадь помещения, машино-места (Р), м2	56.2
8	Наименование помещения	-
№ п/п	Наименование характеристики	Значение характеристики
1	2	3
1	Кадастровый номер либо ранее присвоенный государственный учетный номер помещения, машино-места (кадастровый, инвентарный или условный номер)	-

1	Кадастровый номер исходного объекта недвижимости (объектов недвижимости)	-
2	Номер, тип этажа (этажей), на котором (которых) расположено помещение	2, Этаж
3	Обозначение (номер) помещения, машино-места на поэтажном плане	247
4	Адрес помещения	Российская Федерация, Санкт-Петербург, муниципальный округ Морской, улица Челюскина, дом 2, строение 1, квартира 247
	Местоположение помещения	-
	Дополнение местоположения помещения, машино-места	-
5	Назначение помещения	Жилое, Квартира
6	Вид (виды) разрешенного использования	-
7	Площадь помещения, машино-места (Р), м2	69.0
8	Наименование помещения	-
№ п/п	Наименование характеристики	Значение характеристики
1	2	3
1	Кадастровый номер либо ранее присвоенный государственный учетный номер помещения, машино-места (кадастровый, инвентарный или условный номер)	-
	Кадастровый номер исходного объекта недвижимости (объектов недвижимости)	-
2	Номер, тип этажа (этажей), на котором (которых) расположено помещение	3, Этаж
3	Обозначение (номер) помещения, машино-места на поэтажном плане	248
4	Адрес помещения	Российская Федерация, Санкт-Петербург, муниципальный округ Морской, улица Челюскина, дом 2, строение 1, квартира 248
	Местоположение помещения	-
	Дополнение местоположения помещения, машино-места	-
5	Назначение помещения	Жилое, Квартира
6	Вид (виды) разрешенного использования	-
7	Площадь помещения, машино-места (Р), м2	68.0
8	Наименование помещения	-
№ п/п	Наименование характеристики	Значение характеристики
1	2	3
1	Кадастровый номер либо ранее присвоенный государственный учетный номер помещения, машино-места (кадастровый, инвентарный или условный номер)	-
	Кадастровый номер исходного объекта недвижимости (объектов недвижимости)	-
2	Номер, тип этажа (этажей), на котором (которых) расположено помещение	3, Этаж
3	Обозначение (номер) помещения, машино-места на поэтажном плане	249

4	Адрес помещения	Российская Федерация, Санкт-Петербург, муниципальный округ Морской, улица Челюскина, дом 2, строение 1, квартира 249
	Местоположение помещения	-
	Дополнение местоположения помещения, машино-места	-
5	Назначение помещения	Жилое, Квартира
6	Вид (виды) разрешенного использования	-
7	Площадь помещения, машино-места (Р), м2	27.8
8	Наименование помещения	-

№ п/п	Наименование характеристики	Значение характеристики
1	2	3
1	Кадастровый номер либо ранее присвоенный государственный учетный номер помещения, машино-места (кадастровый, инвентарный или условный номер)	-
	Кадастровый номер исходного объекта недвижимости (объектов недвижимости)	-
2	Номер, тип этажа (этажей), на котором (которых) расположено помещение	3, Этаж
3	Обозначение (номер) помещения, машино-места на поэтажном плане	250
4	Адрес помещения	Российская Федерация, Санкт-Петербург, муниципальный округ Морской, улица Челюскина, дом 2, строение 1, квартира 250
	Местоположение помещения	-
	Дополнение местоположения помещения, машино-места	-
5	Назначение помещения	Жилое, Квартира
6	Вид (виды) разрешенного использования	-
7	Площадь помещения, машино-места (Р), м2	25.9
8	Наименование помещения	-

№ п/п	Наименование характеристики	Значение характеристики
1	2	3
1	Кадастровый номер либо ранее присвоенный государственный учетный номер помещения, машино-места (кадастровый, инвентарный или условный номер)	-
	Кадастровый номер исходного объекта недвижимости (объектов недвижимости)	-
2	Номер, тип этажа (этажей), на котором (которых) расположено помещение	3, Этаж
3	Обозначение (номер) помещения, машино-места на поэтажном плане	251
4	Адрес помещения	Российская Федерация, Санкт-Петербург, муниципальный округ Морской, улица Челюскина, дом 2, строение 1, квартира 251
	Местоположение помещения	-

4	Дополнение местоположения помещения, машино-места	-
5	Назначение помещения	Жилое, Квартира
6	Вид (виды) разрешенного использования	-
7	Площадь помещения, машино-места (Р), м2	55.3
8	Наименование помещения	-
№ п/п	Наименование характеристики	Значение характеристики
1	2	3
1	Кадастровый номер либо ранее присвоенный государственный учетный номер помещения, машино-места (кадастровый, инвентарный или условный номер)	-
	Кадастровый номер исходного объекта недвижимости (объектов недвижимости)	-
2	Номер, тип этажа (этажей), на котором (которых) расположено помещение	3, Этаж
3	Обозначение (номер) помещения, машино-места на поэтажном плане	252
4	Адрес помещения	Российская Федерация, Санкт-Петербург, муниципальный округ Морской, улица Челюскина, дом 2, строение 1, квартира 252
	Местоположение помещения	-
	Дополнение местоположения помещения, машино-места	-
5	Назначение помещения	Жилое, Квартира
6	Вид (виды) разрешенного использования	-
7	Площадь помещения, машино-места (Р), м2	68.2
8	Наименование помещения	-
№ п/п	Наименование характеристики	Значение характеристики
1	2	3
1	Кадастровый номер либо ранее присвоенный государственный учетный номер помещения, машино-места (кадастровый, инвентарный или условный номер)	-
	Кадастровый номер исходного объекта недвижимости (объектов недвижимости)	-
2	Номер, тип этажа (этажей), на котором (которых) расположено помещение	4, Этаж
3	Обозначение (номер) помещения, машино-места на поэтажном плане	253
4	Адрес помещения	Российская Федерация, Санкт-Петербург, муниципальный округ Морской, улица Челюскина, дом 2, строение 1, квартира 253
	Местоположение помещения	-
	Дополнение местоположения помещения, машино-места	-
5	Назначение помещения	Жилое, Квартира
6	Вид (виды) разрешенного использования	-
7	Площадь помещения, машино-места (Р), м2	68.0

8	Наименование помещения	-
№ п/п		
Наименование характеристики		
Значение характеристики		
1	2	3
1	Кадастровый номер либо ранее присвоенный государственный учетный номер помещения, машино-места (кадастровый, инвентарный или условный номер)	-
	Кадастровый номер исходного объекта недвижимости (объектов недвижимости)	-
2	Номер, тип этажа (этажей), на котором (которых) расположено помещение	4, Этаж
3	Обозначение (номер) помещения, машино-места на поэтажном плане	254
4	Адрес помещения	Российская Федерация, Санкт-Петербург, муниципальный округ Морской, улица Челюскина, дом 2, строение 1, квартира 254
	Местоположение помещения	-
	Дополнение местоположения помещения, машино-места	-
5	Назначение помещения	Жилое, Квартира
6	Вид (виды) разрешенного использования	-
7	Площадь помещения, машино-места (Р), м2	27.7
8	Наименование помещения	-
№ п/п		
Наименование характеристики		
Значение характеристики		
1	2	3
1	Кадастровый номер либо ранее присвоенный государственный учетный номер помещения, машино-места (кадастровый, инвентарный или условный номер)	-
	Кадастровый номер исходного объекта недвижимости (объектов недвижимости)	-
2	Номер, тип этажа (этажей), на котором (которых) расположено помещение	4, Этаж
3	Обозначение (номер) помещения, машино-места на поэтажном плане	255
4	Адрес помещения	Российская Федерация, Санкт-Петербург, муниципальный округ Морской, улица Челюскина, дом 2, строение 1, квартира 255
	Местоположение помещения	-
	Дополнение местоположения помещения, машино-места	-
5	Назначение помещения	Жилое, Квартира
6	Вид (виды) разрешенного использования	-
7	Площадь помещения, машино-места (Р), м2	25.9
8	Наименование помещения	-

№ п/п	Наименование характеристики	Значение характеристики
1	2	3
1	Кадастровый номер либо ранее присвоенный государственный учетный номер помещения, машино-места (кадастровый, инвентарный или условный номер)	-
	Кадастровый номер исходного объекта недвижимости (объектов недвижимости)	-
2	Номер, тип этажа (этажей), на котором (которых) расположено помещение	4, Этаж
3	Обозначение (номер) помещения, машино-места на поэтажном плане	256
4	Адрес помещения	Российская Федерация, Санкт-Петербург, муниципальный округ Морской, улица Челюскина, дом 2, строение 1, квартира 256
	Местоположение помещения	-
	Дополнение местоположения помещения, машино-места	-
5	Назначение помещения	Жилое, Квартира
6	Вид (виды) разрешенного использования	-
7	Площадь помещения, машино-места (P), м2	55.2
8	Наименование помещения	-
№ п/п	Наименование характеристики	Значение характеристики
1	2	3
1	Кадастровый номер либо ранее присвоенный государственный учетный номер помещения, машино-места (кадастровый, инвентарный или условный номер)	-
	Кадастровый номер исходного объекта недвижимости (объектов недвижимости)	-
2	Номер, тип этажа (этажей), на котором (которых) расположено помещение	4, Этаж
3	Обозначение (номер) помещения, машино-места на поэтажном плане	257
4	Адрес помещения	Российская Федерация, Санкт-Петербург, муниципальный округ Морской, улица Челюскина, дом 2, строение 1, квартира 257
	Местоположение помещения	-
	Дополнение местоположения помещения, машино-места	-
5	Назначение помещения	Жилое, Квартира
6	Вид (виды) разрешенного использования	-
7	Площадь помещения, машино-места (P), м2	68.4
8	Наименование помещения	-
№ п/п	Наименование характеристики	Значение характеристики
1	2	3
1	Кадастровый номер либо ранее присвоенный государственный учетный номер помещения, машино-места (кадастровый, инвентарный или условный номер)	-

1	Кадастровый номер исходного объекта недвижимости (объектов недвижимости)	-
2	Номер, тип этажа (этажей), на котором (которых) расположено помещение	5, Этаж
3	Обозначение (номер) помещения, машино-места на поэтажном плане	258
4	Адрес помещения	Российская Федерация, Санкт-Петербург, муниципальный округ Морской, улица Челюскина, дом 2, строение 1, квартира 258
	Местоположение помещения	-
	Дополнение местоположения помещения, машино-места	-
5	Назначение помещения	Жилое, Квартира
6	Вид (виды) разрешенного использования	-
7	Площадь помещения, машино-места (Р), м2	68.0
8	Наименование помещения	-
№ п/п	Наименование характеристики	Значение характеристики
1	2	3
1	Кадастровый номер либо ранее присвоенный государственный учетный номер помещения, машино-места (кадастровый, инвентарный или условный номер)	-
	Кадастровый номер исходного объекта недвижимости (объектов недвижимости)	-
2	Номер, тип этажа (этажей), на котором (которых) расположено помещение	5, Этаж
3	Обозначение (номер) помещения, машино-места на поэтажном плане	259
4	Адрес помещения	Российская Федерация, Санкт-Петербург, муниципальный округ Морской, улица Челюскина, дом 2, строение 1, квартира 259
	Местоположение помещения	-
	Дополнение местоположения помещения, машино-места	-
5	Назначение помещения	Жилое, Квартира
6	Вид (виды) разрешенного использования	-
7	Площадь помещения, машино-места (Р), м2	27.7
8	Наименование помещения	-
№ п/п	Наименование характеристики	Значение характеристики
1	2	3
1	Кадастровый номер либо ранее присвоенный государственный учетный номер помещения, машино-места (кадастровый, инвентарный или условный номер)	-
	Кадастровый номер исходного объекта недвижимости (объектов недвижимости)	-
2	Номер, тип этажа (этажей), на котором (которых) расположено помещение	5, Этаж
3	Обозначение (номер) помещения, машино-места на поэтажном плане	260

4	Адрес помещения	Российская Федерация, Санкт-Петербург, муниципальный округ Морской, улица Челюскина, дом 2, строение 1, квартира 260
	Местоположение помещения	-
	Дополнение местоположения помещения, машино-места	-
5	Назначение помещения	Жилое, Квартира
6	Вид (виды) разрешенного использования	-
7	Площадь помещения, машино-места (Р), м2	25.8
8	Наименование помещения	-

№ п/п	Наименование характеристики	Значение характеристики
1	2	3
1	Кадастровый номер либо ранее присвоенный государственный учетный номер помещения, машино-места (кадастровый, инвентарный или условный номер)	-
	Кадастровый номер исходного объекта недвижимости (объектов недвижимости)	-
2	Номер, тип этажа (этажей), на котором (которых) расположено помещение	5, Этаж
3	Обозначение (номер) помещения, машино-места на поэтажном плане	261
4	Адрес помещения	Российская Федерация, Санкт-Петербург, муниципальный округ Морской, улица Челюскина, дом 2, строение 1, квартира 261
	Местоположение помещения	-
	Дополнение местоположения помещения, машино-места	-
5	Назначение помещения	Жилое, Квартира
6	Вид (виды) разрешенного использования	-
7	Площадь помещения, машино-места (Р), м2	55.4
8	Наименование помещения	-

№ п/п	Наименование характеристики	Значение характеристики
1	2	3
1	Кадастровый номер либо ранее присвоенный государственный учетный номер помещения, машино-места (кадастровый, инвентарный или условный номер)	-
	Кадастровый номер исходного объекта недвижимости (объектов недвижимости)	-
2	Номер, тип этажа (этажей), на котором (которых) расположено помещение	5, Этаж
3	Обозначение (номер) помещения, машино-места на поэтажном плане	262
4	Адрес помещения	Российская Федерация, Санкт-Петербург, муниципальный округ Морской, улица Челюскина, дом 2, строение 1, квартира 262
	Местоположение помещения	-

4	Дополнение местоположения помещения, машино-места	-
5	Назначение помещения	Жилое, Квартира
6	Вид (виды) разрешенного использования	-
7	Площадь помещения, машино-места (Р), м2	68.5
8	Наименование помещения	-
№ п/п	Наименование характеристики	Значение характеристики
1	2	3
1	Кадастровый номер либо ранее присвоенный государственный учетный номер помещения, машино-места (кадастровый, инвентарный или условный номер)	-
	Кадастровый номер исходного объекта недвижимости (объектов недвижимости)	-
2	Номер, тип этажа (этажей), на котором (которых) расположено помещение	6, Этаж
3	Обозначение (номер) помещения, машино-места на поэтажном плане	263
4	Адрес помещения	Российская Федерация, Санкт-Петербург, муниципальный округ Морской, улица Челюскина, дом 2, строение 1, квартира 263
	Местоположение помещения	-
	Дополнение местоположения помещения, машино-места	-
5	Назначение помещения	Жилое, Квартира
6	Вид (виды) разрешенного использования	-
7	Площадь помещения, машино-места (Р), м2	67.9
8	Наименование помещения	-
№ п/п	Наименование характеристики	Значение характеристики
1	2	3
1	Кадастровый номер либо ранее присвоенный государственный учетный номер помещения, машино-места (кадастровый, инвентарный или условный номер)	-
	Кадастровый номер исходного объекта недвижимости (объектов недвижимости)	-
2	Номер, тип этажа (этажей), на котором (которых) расположено помещение	6, Этаж
3	Обозначение (номер) помещения, машино-места на поэтажном плане	264
4	Адрес помещения	Российская Федерация, Санкт-Петербург, муниципальный округ Морской, улица Челюскина, дом 2, строение 1, квартира 264
	Местоположение помещения	-
	Дополнение местоположения помещения, машино-места	-
5	Назначение помещения	Жилое, Квартира
6	Вид (виды) разрешенного использования	-
7	Площадь помещения, машино-места (Р), м2	27.6

8	Наименование помещения	-
№ п/п		
Наименование характеристики		
Значение характеристики		
1	2	3
1	Кадастровый номер либо ранее присвоенный государственный учетный номер помещения, машино-места (кадастровый, инвентарный или условный номер)	-
	Кадастровый номер исходного объекта недвижимости (объектов недвижимости)	-
2	Номер, тип этажа (этажей), на котором (которых) расположено помещение	6, Этаж
3	Обозначение (номер) помещения, машино-места на поэтажном плане	265
4	Адрес помещения	Российская Федерация, Санкт-Петербург, муниципальный округ Морской, улица Челюскина, дом 2, строение 1, квартира 265
	Местоположение помещения	-
	Дополнение местоположения помещения, машино-места	-
5	Назначение помещения	Жилое, Квартира
6	Вид (виды) разрешенного использования	-
7	Площадь помещения, машино-места (Р), м2	25.8
8	Наименование помещения	-
№ п/п		
Наименование характеристики		
Значение характеристики		
1	2	3
1	Кадастровый номер либо ранее присвоенный государственный учетный номер помещения, машино-места (кадастровый, инвентарный или условный номер)	-
	Кадастровый номер исходного объекта недвижимости (объектов недвижимости)	-
2	Номер, тип этажа (этажей), на котором (которых) расположено помещение	6, Этаж
3	Обозначение (номер) помещения, машино-места на поэтажном плане	266
4	Адрес помещения	Российская Федерация, Санкт-Петербург, муниципальный округ Морской, улица Челюскина, дом 2, строение 1, квартира 266
	Местоположение помещения	-
	Дополнение местоположения помещения, машино-места	-
5	Назначение помещения	Жилое, Квартира
6	Вид (виды) разрешенного использования	-
7	Площадь помещения, машино-места (Р), м2	55.5
8	Наименование помещения	-

№ п/п	Наименование характеристики	Значение характеристики
1	2	3
1	Кадастровый номер либо ранее присвоенный государственный учетный номер помещения, машино-места (кадастровый, инвентарный или условный номер)	-
	Кадастровый номер исходного объекта недвижимости (объектов недвижимости)	-
2	Номер, тип этажа (этажей), на котором (которых) расположено помещение	6, Этаж
3	Обозначение (номер) помещения, машино-места на поэтажном плане	267
4	Адрес помещения	Российская Федерация, Санкт-Петербург, муниципальный округ Морской, улица Челюскина, дом 2, строение 1, квартира 267
	Местоположение помещения	-
	Дополнение местоположения помещения, машино-места	-
5	Назначение помещения	Жилое, Квартира
6	Вид (виды) разрешенного использования	-
7	Площадь помещения, машино-места (Р), м2	68.4
8	Наименование помещения	-
№ п/п	Наименование характеристики	Значение характеристики
1	2	3
1	Кадастровый номер либо ранее присвоенный государственный учетный номер помещения, машино-места (кадастровый, инвентарный или условный номер)	-
	Кадастровый номер исходного объекта недвижимости (объектов недвижимости)	-
2	Номер, тип этажа (этажей), на котором (которых) расположено помещение	2, Этаж
3	Обозначение (номер) помещения, машино-места на поэтажном плане	268
4	Адрес помещения	Российская Федерация, Санкт-Петербург, муниципальный округ Морской, улица Челюскина, дом 2, строение 1, квартира 268
	Местоположение помещения	-
	Дополнение местоположения помещения, машино-места	-
5	Назначение помещения	Жилое, Квартира
6	Вид (виды) разрешенного использования	-
7	Площадь помещения, машино-места (Р), м2	31.0
8	Наименование помещения	-
№ п/п	Наименование характеристики	Значение характеристики
1	2	3
1	Кадастровый номер либо ранее присвоенный государственный учетный номер помещения, машино-места (кадастровый, инвентарный или условный номер)	-

1	Кадастровый номер исходного объекта недвижимости (объектов недвижимости)	-
2	Номер, тип этажа (этажей), на котором (которых) расположено помещение	2, Этаж
3	Обозначение (номер) помещения, машино-места на поэтажном плане	269
4	Адрес помещения	Российская Федерация, Санкт-Петербург, муниципальный округ Морской, улица Челюскина, дом 2, строение 1, квартира 269
	Местоположение помещения	-
	Дополнение местоположения помещения, машино-места	-
5	Назначение помещения	Жилое, Квартира
6	Вид (виды) разрешенного использования	-
7	Площадь помещения, машино-места (Р), м2	59.6
8	Наименование помещения	-
№ п/п	Наименование характеристики	Значение характеристики
1	2	3
1	Кадастровый номер либо ранее присвоенный государственный учетный номер помещения, машино-места (кадастровый, инвентарный или условный номер)	-
	Кадастровый номер исходного объекта недвижимости (объектов недвижимости)	-
2	Номер, тип этажа (этажей), на котором (которых) расположено помещение	2, Этаж
3	Обозначение (номер) помещения, машино-места на поэтажном плане	270
4	Адрес помещения	Российская Федерация, Санкт-Петербург, муниципальный округ Морской, улица Челюскина, дом 2, строение 1, квартира 270
	Местоположение помещения	-
	Дополнение местоположения помещения, машино-места	-
5	Назначение помещения	Жилое, Квартира
6	Вид (виды) разрешенного использования	-
7	Площадь помещения, машино-места (Р), м2	37.4
8	Наименование помещения	-
№ п/п	Наименование характеристики	Значение характеристики
1	2	3
1	Кадастровый номер либо ранее присвоенный государственный учетный номер помещения, машино-места (кадастровый, инвентарный или условный номер)	-
	Кадастровый номер исходного объекта недвижимости (объектов недвижимости)	-
2	Номер, тип этажа (этажей), на котором (которых) расположено помещение	2, Этаж
3	Обозначение (номер) помещения, машино-места на поэтажном плане	271

4	Адрес помещения	Российская Федерация, Санкт-Петербург, муниципальный округ Морской, улица Челюскина, дом 2, строение 1, квартира 271
	Местоположение помещения	-
	Дополнение местоположения помещения, машино-места	-
5	Назначение помещения	Жилое, Квартира
6	Вид (виды) разрешенного использования	-
7	Площадь помещения, машино-места (Р), м2	77.2
8	Наименование помещения	-

№ п/п	Наименование характеристики	Значение характеристики
1	2	3
1	Кадастровый номер либо ранее присвоенный государственный учетный номер помещения, машино-места (кадастровый, инвентарный или условный номер)	-
	Кадастровый номер исходного объекта недвижимости (объектов недвижимости)	-
2	Номер, тип этажа (этажей), на котором (которых) расположено помещение	2, Этаж
3	Обозначение (номер) помещения, машино-места на поэтажном плане	272
4	Адрес помещения	Российская Федерация, Санкт-Петербург, муниципальный округ Морской, улица Челюскина, дом 2, строение 1, квартира 272
	Местоположение помещения	-
	Дополнение местоположения помещения, машино-места	-
5	Назначение помещения	Жилое, Квартира
6	Вид (виды) разрешенного использования	-
7	Площадь помещения, машино-места (Р), м2	79.8
8	Наименование помещения	-

№ п/п	Наименование характеристики	Значение характеристики
1	2	3
1	Кадастровый номер либо ранее присвоенный государственный учетный номер помещения, машино-места (кадастровый, инвентарный или условный номер)	-
	Кадастровый номер исходного объекта недвижимости (объектов недвижимости)	-
2	Номер, тип этажа (этажей), на котором (которых) расположено помещение	3, Этаж
3	Обозначение (номер) помещения, машино-места на поэтажном плане	273
4	Адрес помещения	Российская Федерация, Санкт-Петербург, муниципальный округ Морской, улица Челюскина, дом 2, строение 1, квартира 273
	Местоположение помещения	-

4	Дополнение местоположения помещения, машино-места	-
5	Назначение помещения	Жилое, Квартира
6	Вид (виды) разрешенного использования	-
7	Площадь помещения, машино-места (Р), м2	30.6
8	Наименование помещения	-
№ п/п	Наименование характеристики	Значение характеристики
1	2	3
1	Кадастровый номер либо ранее присвоенный государственный учетный номер помещения, машино-места (кадастровый, инвентарный или условный номер)	-
	Кадастровый номер исходного объекта недвижимости (объектов недвижимости)	-
2	Номер, тип этажа (этажей), на котором (которых) расположено помещение	3, Этаж
3	Обозначение (номер) помещения, машино-места на поэтажном плане	274
4	Адрес помещения	Российская Федерация, Санкт-Петербург, муниципальный округ Морской, улица Челюскина, дом 2, строение 1, квартира 274
	Местоположение помещения	-
	Дополнение местоположения помещения, машино-места	-
5	Назначение помещения	Жилое, Квартира
6	Вид (виды) разрешенного использования	-
7	Площадь помещения, машино-места (Р), м2	58.8
8	Наименование помещения	-
№ п/п	Наименование характеристики	Значение характеристики
1	2	3
1	Кадастровый номер либо ранее присвоенный государственный учетный номер помещения, машино-места (кадастровый, инвентарный или условный номер)	-
	Кадастровый номер исходного объекта недвижимости (объектов недвижимости)	-
2	Номер, тип этажа (этажей), на котором (которых) расположено помещение	3, Этаж
3	Обозначение (номер) помещения, машино-места на поэтажном плане	275
4	Адрес помещения	Российская Федерация, Санкт-Петербург, муниципальный округ Морской, улица Челюскина, дом 2, строение 1, квартира 275
	Местоположение помещения	-
	Дополнение местоположения помещения, машино-места	-
5	Назначение помещения	Жилое, Квартира
6	Вид (виды) разрешенного использования	-
7	Площадь помещения, машино-места (Р), м2	36.6

8	Наименование помещения	-
№ п/п		
Наименование характеристики		
Значение характеристики		
1	2	3
1	Кадастровый номер либо ранее присвоенный государственный учетный номер помещения, машино-места (кадастровый, инвентарный или условный номер)	-
	Кадастровый номер исходного объекта недвижимости (объектов недвижимости)	-
2	Номер, тип этажа (этажей), на котором (которых) расположено помещение	3, Этаж
3	Обозначение (номер) помещения, машино-места на поэтажном плане	276
4	Адрес помещения	Российская Федерация, Санкт-Петербург, муниципальный округ Морской, улица Челюскина, дом 2, строение 1, квартира 276
	Местоположение помещения	-
	Дополнение местоположения помещения, машино-места	-
5	Назначение помещения	Жилое, Квартира
6	Вид (виды) разрешенного использования	-
7	Площадь помещения, машино-места (Р), м2	76.5
8	Наименование помещения	-
№ п/п		
Наименование характеристики		
Значение характеристики		
1	2	3
1	Кадастровый номер либо ранее присвоенный государственный учетный номер помещения, машино-места (кадастровый, инвентарный или условный номер)	-
	Кадастровый номер исходного объекта недвижимости (объектов недвижимости)	-
2	Номер, тип этажа (этажей), на котором (которых) расположено помещение	3, Этаж
3	Обозначение (номер) помещения, машино-места на поэтажном плане	277
4	Адрес помещения	Российская Федерация, Санкт-Петербург, муниципальный округ Морской, улица Челюскина, дом 2, строение 1, квартира 277
	Местоположение помещения	-
	Дополнение местоположения помещения, машино-места	-
5	Назначение помещения	Жилое, Квартира
6	Вид (виды) разрешенного использования	-
7	Площадь помещения, машино-места (Р), м2	78.4
8	Наименование помещения	-

№ п/п	Наименование характеристики	Значение характеристики
1	2	3
1	Кадастровый номер либо ранее присвоенный государственный учетный номер помещения, машино-места (кадастровый, инвентарный или условный номер)	-
	Кадастровый номер исходного объекта недвижимости (объектов недвижимости)	-
2	Номер, тип этажа (этажей), на котором (которых) расположено помещение	4, Этаж
3	Обозначение (номер) помещения, машино-места на поэтажном плане	278
4	Адрес помещения	Российская Федерация, Санкт-Петербург, муниципальный округ Морской, улица Челюскина, дом 2, строение 1, квартира 278
	Местоположение помещения	-
	Дополнение местоположения помещения, машино-места	-
5	Назначение помещения	Жилое, Квартира
6	Вид (виды) разрешенного использования	-
7	Площадь помещения, машино-места (Р), м2	30.7
8	Наименование помещения	-
№ п/п	Наименование характеристики	Значение характеристики
1	2	3
1	Кадастровый номер либо ранее присвоенный государственный учетный номер помещения, машино-места (кадастровый, инвентарный или условный номер)	-
	Кадастровый номер исходного объекта недвижимости (объектов недвижимости)	-
2	Номер, тип этажа (этажей), на котором (которых) расположено помещение	4, Этаж
3	Обозначение (номер) помещения, машино-места на поэтажном плане	279
4	Адрес помещения	Российская Федерация, Санкт-Петербург, муниципальный округ Морской, улица Челюскина, дом 2, строение 1, квартира 279
	Местоположение помещения	-
	Дополнение местоположения помещения, машино-места	-
5	Назначение помещения	Жилое, Квартира
6	Вид (виды) разрешенного использования	-
7	Площадь помещения, машино-места (Р), м2	30.9
8	Наименование помещения	-
№ п/п	Наименование характеристики	Значение характеристики
1	2	3
1	Кадастровый номер либо ранее присвоенный государственный учетный номер помещения, машино-места (кадастровый, инвентарный или условный номер)	-

1	Кадастровый номер исходного объекта недвижимости (объектов недвижимости)	-
2	Номер, тип этажа (этажей), на котором (которых) расположено помещение	4, Этаж
3	Обозначение (номер) помещения, машино-места на поэтажном плане	280
4	Адрес помещения	Российская Федерация, Санкт-Петербург, муниципальный округ Морской, улица Челюскина, дом 2, строение 1, квартира 280
	Местоположение помещения	-
	Дополнение местоположения помещения, машино-места	-
5	Назначение помещения	Жилое, Квартира
6	Вид (виды) разрешенного использования	-
7	Площадь помещения, машино-места (Р), м2	61.4
8	Наименование помещения	-
№ п/п	Наименование характеристики	Значение характеристики
1	2	3
1	Кадастровый номер либо ранее присвоенный государственный учетный номер помещения, машино-места (кадастровый, инвентарный или условный номер)	-
	Кадастровый номер исходного объекта недвижимости (объектов недвижимости)	-
2	Номер, тип этажа (этажей), на котором (которых) расположено помещение	4, Этаж
3	Обозначение (номер) помещения, машино-места на поэтажном плане	281
4	Адрес помещения	Российская Федерация, Санкт-Петербург, муниципальный округ Морской, улица Челюскина, дом 2, строение 1, квартира 281
	Местоположение помещения	-
	Дополнение местоположения помещения, машино-места	-
5	Назначение помещения	Жилое, Квартира
6	Вид (виды) разрешенного использования	-
7	Площадь помещения, машино-места (Р), м2	61.4
8	Наименование помещения	-
№ п/п	Наименование характеристики	Значение характеристики
1	2	3
1	Кадастровый номер либо ранее присвоенный государственный учетный номер помещения, машино-места (кадастровый, инвентарный или условный номер)	-
	Кадастровый номер исходного объекта недвижимости (объектов недвижимости)	-
2	Номер, тип этажа (этажей), на котором (которых) расположено помещение	4, Этаж
3	Обозначение (номер) помещения, машино-места на поэтажном плане	282

4	Адрес помещения	Российская Федерация, Санкт-Петербург, муниципальный округ Морской, улица Челюскина, дом 2, строение 1, квартира 282
	Местоположение помещения	-
	Дополнение местоположения помещения, машино-места	-
5	Назначение помещения	Жилое, Квартира
6	Вид (виды) разрешенного использования	-
7	Площадь помещения, машино-места (Р), м2	96.3
8	Наименование помещения	-

№ п/п	Наименование характеристики	Значение характеристики
1	2	3
1	Кадастровый номер либо ранее присвоенный государственный учетный номер помещения, машино-места (кадастровый, инвентарный или условный номер)	-
	Кадастровый номер исходного объекта недвижимости (объектов недвижимости)	-
2	Номер, тип этажа (этажей), на котором (которых) расположено помещение	4, Этаж
3	Обозначение (номер) помещения, машино-места на поэтажном плане	283
4	Адрес помещения	Российская Федерация, Санкт-Петербург, муниципальный округ Морской, улица Челюскина, дом 2, строение 1, квартира 283
	Местоположение помещения	-
	Дополнение местоположения помещения, машино-места	-
5	Назначение помещения	Жилое, Квартира
6	Вид (виды) разрешенного использования	-
7	Площадь помещения, машино-места (Р), м2	77.0
8	Наименование помещения	-

№ п/п	Наименование характеристики	Значение характеристики
1	2	3
1	Кадастровый номер либо ранее присвоенный государственный учетный номер помещения, машино-места (кадастровый, инвентарный или условный номер)	-
	Кадастровый номер исходного объекта недвижимости (объектов недвижимости)	-
2	Номер, тип этажа (этажей), на котором (которых) расположено помещение	4, Этаж
3	Обозначение (номер) помещения, машино-места на поэтажном плане	284
4	Адрес помещения	Российская Федерация, Санкт-Петербург, муниципальный округ Морской, улица Челюскина, дом 2, строение 1, квартира 284
	Местоположение помещения	-

4	Дополнение местоположения помещения, машино-места	-
5	Назначение помещения	Жилое, Квартира
6	Вид (виды) разрешенного использования	-
7	Площадь помещения, машино-места (Р), м2	78.2
8	Наименование помещения	-
№ п/п	Наименование характеристики	Значение характеристики
1	2	3
1	Кадастровый номер либо ранее присвоенный государственный учетный номер помещения, машино-места (кадастровый, инвентарный или условный номер)	-
	Кадастровый номер исходного объекта недвижимости (объектов недвижимости)	-
2	Номер, тип этажа (этажей), на котором (которых) расположено помещение	5, Этаж
3	Обозначение (номер) помещения, машино-места на поэтажном плане	285
4	Адрес помещения	Российская Федерация, Санкт-Петербург, муниципальный округ Морской, улица Челюскина, дом 2, строение 1, квартира 285
	Местоположение помещения	-
	Дополнение местоположения помещения, машино-места	-
5	Назначение помещения	Жилое, Квартира
6	Вид (виды) разрешенного использования	-
7	Площадь помещения, машино-места (Р), м2	30.7
8	Наименование помещения	-
№ п/п	Наименование характеристики	Значение характеристики
1	2	3
1	Кадастровый номер либо ранее присвоенный государственный учетный номер помещения, машино-места (кадастровый, инвентарный или условный номер)	-
	Кадастровый номер исходного объекта недвижимости (объектов недвижимости)	-
2	Номер, тип этажа (этажей), на котором (которых) расположено помещение	5, Этаж
3	Обозначение (номер) помещения, машино-места на поэтажном плане	286
4	Адрес помещения	Российская Федерация, Санкт-Петербург, муниципальный округ Морской, улица Челюскина, дом 2, строение 1, квартира 286
	Местоположение помещения	-
	Дополнение местоположения помещения, машино-места	-
5	Назначение помещения	Жилое, Квартира
6	Вид (виды) разрешенного использования	-
7	Площадь помещения, машино-места (Р), м2	30.6

8	Наименование помещения	-
№ п/п		
Наименование характеристики		
Значение характеристики		
1	2	3
1	Кадастровый номер либо ранее присвоенный государственный учетный номер помещения, машино-места (кадастровый, инвентарный или условный номер)	-
	Кадастровый номер исходного объекта недвижимости (объектов недвижимости)	-
2	Номер, тип этажа (этажей), на котором (которых) расположено помещение	5, Этаж
3	Обозначение (номер) помещения, машино-места на поэтажном плане	287
4	Адрес помещения	Российская Федерация, Санкт-Петербург, муниципальный округ Морской, улица Челюскина, дом 2, строение 1, квартира 287
	Местоположение помещения	-
	Дополнение местоположения помещения, машино-места	-
5	Назначение помещения	Жилое, Квартира
6	Вид (виды) разрешенного использования	-
7	Площадь помещения, машино-места (Р), м2	60.9
8	Наименование помещения	-
№ п/п		
Наименование характеристики		
Значение характеристики		
1	2	3
1	Кадастровый номер либо ранее присвоенный государственный учетный номер помещения, машино-места (кадастровый, инвентарный или условный номер)	-
	Кадастровый номер исходного объекта недвижимости (объектов недвижимости)	-
2	Номер, тип этажа (этажей), на котором (которых) расположено помещение	5, Этаж
3	Обозначение (номер) помещения, машино-места на поэтажном плане	288
4	Адрес помещения	Российская Федерация, Санкт-Петербург, муниципальный округ Морской, улица Челюскина, дом 2, строение 1, квартира 288
	Местоположение помещения	-
	Дополнение местоположения помещения, машино-места	-
5	Назначение помещения	Жилое, Квартира
6	Вид (виды) разрешенного использования	-
7	Площадь помещения, машино-места (Р), м2	60.4
8	Наименование помещения	-

№ п/п	Наименование характеристики	Значение характеристики
1	2	3
1	Кадастровый номер либо ранее присвоенный государственный учетный номер помещения, машино-места (кадастровый, инвентарный или условный номер)	-
	Кадастровый номер исходного объекта недвижимости (объектов недвижимости)	-
2	Номер, тип этажа (этажей), на котором (которых) расположено помещение	5, Этаж
3	Обозначение (номер) помещения, машино-места на поэтажном плане	289
4	Адрес помещения	Российская Федерация, Санкт-Петербург, муниципальный округ Морской, улица Челюскина, дом 2, строение 1, квартира 289
	Местоположение помещения	-
	Дополнение местоположения помещения, машино-места	-
5	Назначение помещения	Жилое, Квартира
6	Вид (виды) разрешенного использования	-
7	Площадь помещения, машино-места (Р), м2	59.1
8	Наименование помещения	-
№ п/п	Наименование характеристики	Значение характеристики
1	2	3
1	Кадастровый номер либо ранее присвоенный государственный учетный номер помещения, машино-места (кадастровый, инвентарный или условный номер)	-
	Кадастровый номер исходного объекта недвижимости (объектов недвижимости)	-
2	Номер, тип этажа (этажей), на котором (которых) расположено помещение	5, Этаж
3	Обозначение (номер) помещения, машино-места на поэтажном плане	290
4	Адрес помещения	Российская Федерация, Санкт-Петербург, муниципальный округ Морской, улица Челюскина, дом 2, строение 1, квартира 290
	Местоположение помещения	-
	Дополнение местоположения помещения, машино-места	-
5	Назначение помещения	Жилое, Квартира
6	Вид (виды) разрешенного использования	-
7	Площадь помещения, машино-места (Р), м2	36.7
8	Наименование помещения	-
№ п/п	Наименование характеристики	Значение характеристики
1	2	3
1	Кадастровый номер либо ранее присвоенный государственный учетный номер помещения, машино-места (кадастровый, инвентарный или условный номер)	-

1	Кадастровый номер исходного объекта недвижимости (объектов недвижимости)	-
2	Номер, тип этажа (этажей), на котором (которых) расположено помещение	5, Этаж
3	Обозначение (номер) помещения, машино-места на поэтажном плане	291
4	Адрес помещения	Российская Федерация, Санкт-Петербург, муниципальный округ Морской, улица Челюскина, дом 2, строение 1, квартира 291
	Местоположение помещения	-
	Дополнение местоположения помещения, машино-места	-
5	Назначение помещения	Жилое, Квартира
6	Вид (виды) разрешенного использования	-
7	Площадь помещения, машино-места (Р), м2	76.5
8	Наименование помещения	-
№ п/п	Наименование характеристики	Значение характеристики
1	2	3
1	Кадастровый номер либо ранее присвоенный государственный учетный номер помещения, машино-места (кадастровый, инвентарный или условный номер)	-
	Кадастровый номер исходного объекта недвижимости (объектов недвижимости)	-
2	Номер, тип этажа (этажей), на котором (которых) расположено помещение	5, Этаж
3	Обозначение (номер) помещения, машино-места на поэтажном плане	292
4	Адрес помещения	Российская Федерация, Санкт-Петербург, муниципальный округ Морской, улица Челюскина, дом 2, строение 1, квартира 292
	Местоположение помещения	-
	Дополнение местоположения помещения, машино-места	-
5	Назначение помещения	Жилое, Квартира
6	Вид (виды) разрешенного использования	-
7	Площадь помещения, машино-места (Р), м2	78.1
8	Наименование помещения	-
№ п/п	Наименование характеристики	Значение характеристики
1	2	3
1	Кадастровый номер либо ранее присвоенный государственный учетный номер помещения, машино-места (кадастровый, инвентарный или условный номер)	-
	Кадастровый номер исходного объекта недвижимости (объектов недвижимости)	-
2	Номер, тип этажа (этажей), на котором (которых) расположено помещение	6, Этаж
3	Обозначение (номер) помещения, машино-места на поэтажном плане	293

4	Адрес помещения	Российская Федерация, Санкт-Петербург, муниципальный округ Морской, улица Челюскина, дом 2, строение 1, квартира 293
	Местоположение помещения	-
	Дополнение местоположения помещения, машино-места	-
5	Назначение помещения	Жилое, Квартира
6	Вид (виды) разрешенного использования	-
7	Площадь помещения, машино-места (Р), м2	30.8
8	Наименование помещения	-

№ п/п	Наименование характеристики	Значение характеристики
1	2	3
1	Кадастровый номер либо ранее присвоенный государственный учетный номер помещения, машино-места (кадастровый, инвентарный или условный номер)	-
	Кадастровый номер исходного объекта недвижимости (объектов недвижимости)	-
2	Номер, тип этажа (этажей), на котором (которых) расположено помещение	6, Этаж
3	Обозначение (номер) помещения, машино-места на поэтажном плане	294
4	Адрес помещения	Российская Федерация, Санкт-Петербург, муниципальный округ Морской, улица Челюскина, дом 2, строение 1, квартира 294
	Местоположение помещения	-
	Дополнение местоположения помещения, машино-места	-
5	Назначение помещения	Жилое, Квартира
6	Вид (виды) разрешенного использования	-
7	Площадь помещения, машино-места (Р), м2	30.5
8	Наименование помещения	-

№ п/п	Наименование характеристики	Значение характеристики
1	2	3
1	Кадастровый номер либо ранее присвоенный государственный учетный номер помещения, машино-места (кадастровый, инвентарный или условный номер)	-
	Кадастровый номер исходного объекта недвижимости (объектов недвижимости)	-
2	Номер, тип этажа (этажей), на котором (которых) расположено помещение	6, Этаж
3	Обозначение (номер) помещения, машино-места на поэтажном плане	295
4	Адрес помещения	Российская Федерация, Санкт-Петербург, муниципальный округ Морской, улица Челюскина, дом 2, строение 1, квартира 295
	Местоположение помещения	-

4	Дополнение местоположения помещения, машино-места	-
5	Назначение помещения	Жилое, Квартира
6	Вид (виды) разрешенного использования	-
7	Площадь помещения, машино-места (Р), м2	60.8
8	Наименование помещения	-
№ п/п	Наименование характеристики	Значение характеристики
1	2	3
1	Кадастровый номер либо ранее присвоенный государственный учетный номер помещения, машино-места (кадастровый, инвентарный или условный номер)	-
	Кадастровый номер исходного объекта недвижимости (объектов недвижимости)	-
2	Номер, тип этажа (этажей), на котором (которых) расположено помещение	6, Этаж
3	Обозначение (номер) помещения, машино-места на поэтажном плане	296
4	Адрес помещения	Российская Федерация, Санкт-Петербург, муниципальный округ Морской, улица Челюскина, дом 2, строение 1, квартира 296
	Местоположение помещения	-
	Дополнение местоположения помещения, машино-места	-
5	Назначение помещения	Жилое, Квартира
6	Вид (виды) разрешенного использования	-
7	Площадь помещения, машино-места (Р), м2	60.5
8	Наименование помещения	-
№ п/п	Наименование характеристики	Значение характеристики
1	2	3
1	Кадастровый номер либо ранее присвоенный государственный учетный номер помещения, машино-места (кадастровый, инвентарный или условный номер)	-
	Кадастровый номер исходного объекта недвижимости (объектов недвижимости)	-
2	Номер, тип этажа (этажей), на котором (которых) расположено помещение	6, Этаж
3	Обозначение (номер) помещения, машино-места на поэтажном плане	297
4	Адрес помещения	Российская Федерация, Санкт-Петербург, муниципальный округ Морской, улица Челюскина, дом 2, строение 1, квартира 297
	Местоположение помещения	-
	Дополнение местоположения помещения, машино-места	-
5	Назначение помещения	Жилое, Квартира
6	Вид (виды) разрешенного использования	-
7	Площадь помещения, машино-места (Р), м2	58.8

8	Наименование помещения	-
№ п/п		
Наименование характеристики		
Значение характеристики		
1	2	3
1	Кадастровый номер либо ранее присвоенный государственный учетный номер помещения, машино-места (кадастровый, инвентарный или условный номер)	-
	Кадастровый номер исходного объекта недвижимости (объектов недвижимости)	-
2	Номер, тип этажа (этажей), на котором (которых) расположено помещение	6, Этаж
3	Обозначение (номер) помещения, машино-места на поэтажном плане	298
4	Адрес помещения	Российская Федерация, Санкт-Петербург, муниципальный округ Морской, улица Челюскина, дом 2, строение 1, квартира 298
	Местоположение помещения	-
	Дополнение местоположения помещения, машино-места	-
5	Назначение помещения	Жилое, Квартира
6	Вид (виды) разрешенного использования	-
7	Площадь помещения, машино-места (P), м2	36.3
8	Наименование помещения	-
№ п/п		
Наименование характеристики		
Значение характеристики		
1	2	3
1	Кадастровый номер либо ранее присвоенный государственный учетный номер помещения, машино-места (кадастровый, инвентарный или условный номер)	-
	Кадастровый номер исходного объекта недвижимости (объектов недвижимости)	-
2	Номер, тип этажа (этажей), на котором (которых) расположено помещение	6, Этаж
3	Обозначение (номер) помещения, машино-места на поэтажном плане	299
4	Адрес помещения	Российская Федерация, Санкт-Петербург, муниципальный округ Морской, улица Челюскина, дом 2, строение 1, квартира 299
	Местоположение помещения	-
	Дополнение местоположения помещения, машино-места	-
5	Назначение помещения	Жилое, Квартира
6	Вид (виды) разрешенного использования	-
7	Площадь помещения, машино-места (P), м2	77.2
8	Наименование помещения	-

№ п/п	Наименование характеристики	Значение характеристики
1	2	3
1	Кадастровый номер либо ранее присвоенный государственный учетный номер помещения, машино-места (кадастровый, инвентарный или условный номер)	-
	Кадастровый номер исходного объекта недвижимости (объектов недвижимости)	-
2	Номер, тип этажа (этажей), на котором (которых) расположено помещение	6, Этаж
3	Обозначение (номер) помещения, машино-места на поэтажном плане	300
4	Адрес помещения	Российская Федерация, Санкт-Петербург, муниципальный округ Морской, улица Челюскина, дом 2, строение 1, квартира 300
	Местоположение помещения	-
	Дополнение местоположения помещения, машино-места	-
5	Назначение помещения	Жилое, Квартира
6	Вид (виды) разрешенного использования	-
7	Площадь помещения, машино-места (Р), м2	78.5
8	Наименование помещения	-
№ п/п	Наименование характеристики	Значение характеристики
1	2	3
1	Кадастровый номер либо ранее присвоенный государственный учетный номер помещения, машино-места (кадастровый, инвентарный или условный номер)	-
	Кадастровый номер исходного объекта недвижимости (объектов недвижимости)	-
2	Номер, тип этажа (этажей), на котором (которых) расположено помещение	1, Этаж
3	Обозначение (номер) помещения, машино-места на поэтажном плане	1-Н
4	Адрес помещения	Российская Федерация, Санкт-Петербург, муниципальный округ Морской, улица Челюскина, дом 2, строение 1, помещение 1-Н
	Местоположение помещения	-
	Дополнение местоположения помещения, машино-места	-
5	Назначение помещения	Нежилое
6	Вид (виды) разрешенного использования	-
7	Площадь помещения, машино-места (Р), м2	84.0
8	Наименование помещения	Промтоварный магазин
№ п/п	Наименование характеристики	Значение характеристики
1	2	3
1	Кадастровый номер либо ранее присвоенный государственный учетный номер помещения, машино-места (кадастровый, инвентарный или условный номер)	-

1	Кадастровый номер исходного объекта недвижимости (объектов недвижимости)	-
2	Номер, тип этажа (этажей), на котором (которых) расположено помещение	1, Этаж
3	Обозначение (номер) помещения, машино-места на поэтажном плане	2-Н
4	Адрес помещения	Российская Федерация, Санкт-Петербург, муниципальный округ Морской, улица Челюскина, дом 2, строение 1, помещение 2-Н
	Местоположение помещения	-
	Дополнение местоположения помещения, машино-места	-
5	Назначение помещения	Нежилое
6	Вид (виды) разрешенного использования	-
7	Площадь помещения, машино-места (Р), м2	156.2
8	Наименование помещения	Продуктовый магазин
№ п/п	Наименование характеристики	Значение характеристики
1	2	3
1	Кадастровый номер либо ранее присвоенный государственный учетный номер помещения, машино-места (кадастровый, инвентарный или условный номер)	-
	Кадастровый номер исходного объекта недвижимости (объектов недвижимости)	-
2	Номер, тип этажа (этажей), на котором (которых) расположено помещение	1, Этаж
3	Обозначение (номер) помещения, машино-места на поэтажном плане	3-Н
4	Адрес помещения	Российская Федерация, Санкт-Петербург, муниципальный округ Морской, улица Челюскина, дом 2, строение 1, помещение 3-Н
	Местоположение помещения	-
	Дополнение местоположения помещения, машино-места	-
5	Назначение помещения	Нежилое
6	Вид (виды) разрешенного использования	-
7	Площадь помещения, машино-места (Р), м2	147.3
8	Наименование помещения	Промтоварный магазин
№ п/п	Наименование характеристики	Значение характеристики
1	2	3
1	Кадастровый номер либо ранее присвоенный государственный учетный номер помещения, машино-места (кадастровый, инвентарный или условный номер)	-
	Кадастровый номер исходного объекта недвижимости (объектов недвижимости)	-
2	Номер, тип этажа (этажей), на котором (которых) расположено помещение	1, Этаж
3	Обозначение (номер) помещения, машино-места на поэтажном плане	4-Н

4	Адрес помещения	Российская Федерация, Санкт-Петербург, муниципальный округ Морской, улица Челюскина, дом 2, строение 1, помещение 4-Н
	Местоположение помещения	-
	Дополнение местоположения помещения, машино-места	-
5	Назначение помещения	Нежилое
6	Вид (виды) разрешенного использования	-
7	Площадь помещения, машино-места (Р), м2	99.6
8	Наименование помещения	Продуктовый магазин

№ п/п	Наименование характеристики	Значение характеристики
1	2	3
1	Кадастровый номер либо ранее присвоенный государственный учетный номер помещения, машино-места (кадастровый, инвентарный или условный номер)	-
	Кадастровый номер исходного объекта недвижимости (объектов недвижимости)	-
2	Номер, тип этажа (этажей), на котором (которых) расположено помещение	1, Этаж
3	Обозначение (номер) помещения, машино-места на поэтажном плане	5-Н
4	Адрес помещения	Российская Федерация, Санкт-Петербург, муниципальный округ Морской, улица Челюскина, дом 2, строение 1, помещение 5-Н
	Местоположение помещения	-
	Дополнение местоположения помещения, машино-места	-
5	Назначение помещения	Нежилое
6	Вид (виды) разрешенного использования	-
7	Площадь помещения, машино-места (Р), м2	81.9
8	Наименование помещения	Промтоварный магазин

№ п/п	Наименование характеристики	Значение характеристики
1	2	3
1	Кадастровый номер либо ранее присвоенный государственный учетный номер помещения, машино-места (кадастровый, инвентарный или условный номер)	-
	Кадастровый номер исходного объекта недвижимости (объектов недвижимости)	-
2	Номер, тип этажа (этажей), на котором (которых) расположено помещение	1, Этаж
3	Обозначение (номер) помещения, машино-места на поэтажном плане	6-Н
4	Адрес помещения	Российская Федерация, Санкт-Петербург, муниципальный округ Морской, улица Челюскина, дом 2, строение 1, помещение 6-Н
	Местоположение помещения	-

4	Дополнение местоположения помещения, машино-места	-
5	Назначение помещения	Нежилое
6	Вид (виды) разрешенного использования	-
7	Площадь помещения, машино-места (Р), м2	227.4
8	Наименование помещения	Продуктовый магазин
№ п/п	Наименование характеристики	Значение характеристики
1	2	3
1	Кадастровый номер либо ранее присвоенный государственный учетный номер помещения, машино-места (кадастровый, инвентарный или условный номер)	-
	Кадастровый номер исходного объекта недвижимости (объектов недвижимости)	-
2	Номер, тип этажа (этажей), на котором (которых) расположено помещение	1, Этаж
3	Обозначение (номер) помещения, машино-места на поэтажном плане	7-Н
4	Адрес помещения	Российская Федерация, Санкт-Петербург, муниципальный округ Морской, улица Челюскина, дом 2, строение 1, помещение 7-Н
	Местоположение помещения	-
	Дополнение местоположения помещения, машино-места	-
5	Назначение помещения	Нежилое
6	Вид (виды) разрешенного использования	-
7	Площадь помещения, машино-места (Р), м2	96.4
8	Наименование помещения	Промтоварный магазин
№ п/п	Наименование характеристики	Значение характеристики
1	2	3
1	Кадастровый номер либо ранее присвоенный государственный учетный номер помещения, машино-места (кадастровый, инвентарный или условный номер)	-
	Кадастровый номер исходного объекта недвижимости (объектов недвижимости)	-
2	Номер, тип этажа (этажей), на котором (которых) расположено помещение	1, Этаж
3	Обозначение (номер) помещения, машино-места на поэтажном плане	8-Н
4	Адрес помещения	Российская Федерация, Санкт-Петербург, муниципальный округ Морской, улица Челюскина, дом 2, строение 1, помещение 8-Н
	Местоположение помещения	-
	Дополнение местоположения помещения, машино-места	-
5	Назначение помещения	Нежилое
6	Вид (виды) разрешенного использования	-
7	Площадь помещения, машино-места (Р), м2	131.3

8	Наименование помещения	Продуктовый магазин
№ п/п	Наименование характеристики	Значение характеристики
1	2	3
1	Кадастровый номер либо ранее присвоенный государственный учетный номер помещения, машино-места (кадастровый, инвентарный или условный номер)	-
	Кадастровый номер исходного объекта недвижимости (объектов недвижимости)	-
2	Номер, тип этажа (этажей), на котором (которых) расположено помещение	1, Этаж
3	Обозначение (номер) помещения, машино-места на поэтажном плане	9-Н
4	Адрес помещения	Российская Федерация, Санкт-Петербург, муниципальный округ Морской, улица Челюскина, дом 2, строение 1, помещение 9-Н
	Местоположение помещения	-
	Дополнение местоположения помещения, машино-места	-
5	Назначение помещения	Нежилое
6	Вид (виды) разрешенного использования	-
7	Площадь помещения, машино-места (Р), м2	142.7
8	Наименование помещения	Промтоварный магазин
№ п/п	Наименование характеристики	Значение характеристики
1	2	3
1	Кадастровый номер либо ранее присвоенный государственный учетный номер помещения, машино-места (кадастровый, инвентарный или условный номер)	-
	Кадастровый номер исходного объекта недвижимости (объектов недвижимости)	-
2	Номер, тип этажа (этажей), на котором (которых) расположено помещение	1, Этаж
3	Обозначение (номер) помещения, машино-места на поэтажном плане	10-Н
4	Адрес помещения	Российская Федерация, Санкт-Петербург, муниципальный округ Морской, улица Челюскина, дом 2, строение 1, помещение 10-Н
	Местоположение помещения	-
	Дополнение местоположения помещения, машино-места	-
5	Назначение помещения	Нежилое
6	Вид (виды) разрешенного использования	-
7	Площадь помещения, машино-места (Р), м2	99.4
8	Наименование помещения	Продуктовый магазин

№ п/п	Наименование характеристики	Значение характеристики
1	2	3
1	Кадастровый номер либо ранее присвоенный государственный учетный номер помещения, машино-места (кадастровый, инвентарный или условный номер)	-
	Кадастровый номер исходного объекта недвижимости (объектов недвижимости)	-
2	Номер, тип этажа (этажей), на котором (которых) расположено помещение	1, Этаж
3	Обозначение (номер) помещения, машино-места на поэтажном плане	11-Н
4	Адрес помещения	Российская Федерация, Санкт-Петербург, муниципальный округ Морской, улица Челюскина, дом 2, строение 1, помещение 11-Н
	Местоположение помещения	-
	Дополнение местоположения помещения, машино-места	-
5	Назначение помещения	Нежилое
6	Вид (виды) разрешенного использования	-
7	Площадь помещения, машино-места (Р), м2	102.3
8	Наименование помещения	Промтоварный магазин
№ п/п	Наименование характеристики	Значение характеристики
1	2	3
1	Кадастровый номер либо ранее присвоенный государственный учетный номер помещения, машино-места (кадастровый, инвентарный или условный номер)	-
	Кадастровый номер исходного объекта недвижимости (объектов недвижимости)	-
2	Номер, тип этажа (этажей), на котором (которых) расположено помещение	1, Этаж
3	Обозначение (номер) помещения, машино-места на поэтажном плане	12-Н
4	Адрес помещения	Российская Федерация, Санкт-Петербург, муниципальный округ Морской, улица Челюскина, дом 2, строение 1, помещение 12-Н
	Местоположение помещения	-
	Дополнение местоположения помещения, машино-места	-
5	Назначение помещения	Нежилое
6	Вид (виды) разрешенного использования	-
7	Площадь помещения, машино-места (Р), м2	157.2
8	Наименование помещения	Продуктовый магазин
№ п/п	Наименование характеристики	Значение характеристики
1	2	3
1	Кадастровый номер либо ранее присвоенный государственный учетный номер помещения, машино-места (кадастровый, инвентарный или условный номер)	-

1	Кадастровый номер исходного объекта недвижимости (объектов недвижимости)	-
2	Номер, тип этажа (этажей), на котором (которых) расположено помещение	1, Этаж
3	Обозначение (номер) помещения, машино-места на поэтажном плане	13-Н
4	Адрес помещения	Российская Федерация, Санкт-Петербург, муниципальный округ Морской, улица Челюскина, дом 2, строение 1, помещение 13-Н
	Местоположение помещения	-
	Дополнение местоположения помещения, машино-места	-
5	Назначение помещения	Нежилое
6	Вид (виды) разрешенного использования	-
7	Площадь помещения, машино-места (Р), м2	66.3
8	Наименование помещения	Промтоварный магазин
№ п/п	Наименование характеристики	Значение характеристики
1	2	3
1	Кадастровый номер либо ранее присвоенный государственный учетный номер помещения, машино-места (кадастровый, инвентарный или условный номер)	-
	Кадастровый номер исходного объекта недвижимости (объектов недвижимости)	-
2	Номер, тип этажа (этажей), на котором (которых) расположено помещение	1, Этаж
3	Обозначение (номер) помещения, машино-места на поэтажном плане	14-Н
4	Адрес помещения	Российская Федерация, Санкт-Петербург, муниципальный округ Морской, улица Челюскина, дом 2, строение 1, помещение 14-Н
	Местоположение помещения	-
	Дополнение местоположения помещения, машино-места	-
5	Назначение помещения	Нежилое
6	Вид (виды) разрешенного использования	-
7	Площадь помещения, машино-места (Р), м2	45.9
8	Наименование помещения	Продуктовый магазин
№ п/п	Наименование характеристики	Значение характеристики
1	2	3
1	Кадастровый номер либо ранее присвоенный государственный учетный номер помещения, машино-места (кадастровый, инвентарный или условный номер)	-
	Кадастровый номер исходного объекта недвижимости (объектов недвижимости)	-
2	Номер, тип этажа (этажей), на котором (которых) расположено помещение	1, Этаж
3	Обозначение (номер) помещения, машино-места на поэтажном плане	15-Н

4	Адрес помещения	Российская Федерация, Санкт-Петербург, муниципальный округ Морской, улица Челюскина, дом 2, строение 1, помещение 15-Н
	Местоположение помещения	-
	Дополнение местоположения помещения, машино-места	-
5	Назначение помещения	Нежилое, Нежилое помещение, являющееся общим имуществом в многоквартирном доме
6	Вид (виды) разрешенного использования	-
7	Площадь помещения, машино-места (Р), м2	33.1
8	Наименование помещения	Диспетчерская

№ п/п	Наименование характеристики	Значение характеристики
1	2	3
1	Кадастровый номер либо ранее присвоенный государственный учетный номер помещения, машино-места (кадастровый, инвентарный или условный номер)	-
	Кадастровый номер исходного объекта недвижимости (объектов недвижимости)	-
2	Номер, тип этажа (этажей), на котором (которых) расположено помещение	1, Этаж
3	Обозначение (номер) помещения, машино-места на поэтажном плане	16-Н
4	Адрес помещения	Российская Федерация, Санкт-Петербург, муниципальный округ Морской, улица Челюскина, дом 2, строение 1, помещение 16-Н
	Местоположение помещения	-
	Дополнение местоположения помещения, машино-места	-
5	Назначение помещения	Нежилое, Нежилое помещение, являющееся общим имуществом в многоквартирном доме
6	Вид (виды) разрешенного использования	-
7	Площадь помещения, машино-места (Р), м2	7.0
8	Наименование помещения	Камера мусоросборная

№ п/п	Наименование характеристики	Значение характеристики
1	2	3
1	Кадастровый номер либо ранее присвоенный государственный учетный номер помещения, машино-места (кадастровый, инвентарный или условный номер)	-
	Кадастровый номер исходного объекта недвижимости (объектов недвижимости)	-
2	Номер, тип этажа (этажей), на котором (которых) расположено помещение	1, Этаж
3	Обозначение (номер) помещения, машино-места на поэтажном плане	17-Н

4	Адрес помещения	Российская Федерация, Санкт-Петербург, муниципальный округ Морской, улица Челюскина, дом 2, строение 1, помещение 17-Н
	Местоположение помещения	-
	Дополнение местоположения помещения, машино-места	-
5	Назначение помещения	Нежилое, Нежилое помещение, являющееся общим имуществом в многоквартирном доме
6	Вид (виды) разрешенного использования	-
7	Площадь помещения, машино-места (Р), м2	17.1
8	Наименование помещения	Колясочная

№ п/п	Наименование характеристики	Значение характеристики
1	2	3
1	Кадастровый номер либо ранее присвоенный государственный учетный номер помещения, машино-места (кадастровый, инвентарный или условный номер)	-
	Кадастровый номер исходного объекта недвижимости (объектов недвижимости)	-
2	Номер, тип этажа (этажей), на котором (которых) расположено помещение	1, Этаж
3	Обозначение (номер) помещения, машино-места на поэтажном плане	18-Н
4	Адрес помещения	Российская Федерация, Санкт-Петербург, муниципальный округ Морской, улица Челюскина, дом 2, строение 1, помещение 18-Н
	Местоположение помещения	-
	Дополнение местоположения помещения, машино-места	-
5	Назначение помещения	Нежилое, Нежилое помещение, являющееся общим имуществом в многоквартирном доме
6	Вид (виды) разрешенного использования	-
7	Площадь помещения, машино-места (Р), м2	4.3
8	Наименование помещения	ПУИ

№ п/п	Наименование характеристики	Значение характеристики
1	2	3
1	Кадастровый номер либо ранее присвоенный государственный учетный номер помещения, машино-места (кадастровый, инвентарный или условный номер)	-
	Кадастровый номер исходного объекта недвижимости (объектов недвижимости)	-
2	Номер, тип этажа (этажей), на котором (которых) расположено помещение	1, Этаж
3	Обозначение (номер) помещения, машино-места на поэтажном плане	19-Н

4	Адрес помещения	Российская Федерация, Санкт-Петербург, муниципальный округ Морской, улица Челюскина, дом 2, строение 1, помещение 19-Н
	Местоположение помещения	-
	Дополнение местоположения помещения, машино-места	-
5	Назначение помещения	Нежилое, Нежилое помещение, являющееся общим имуществом в многоквартирном доме
6	Вид (виды) разрешенного использования	-
7	Площадь помещения, машино-места (Р), м2	12.0
8	Наименование помещения	Колясочная

№ п/п	Наименование характеристики	Значение характеристики
1	2	3
1	Кадастровый номер либо ранее присвоенный государственный учетный номер помещения, машино-места (кадастровый, инвентарный или условный номер)	-
	Кадастровый номер исходного объекта недвижимости (объектов недвижимости)	-
2	Номер, тип этажа (этажей), на котором (которых) расположено помещение	1, Этаж
3	Обозначение (номер) помещения, машино-места на поэтажном плане	20-Н
4	Адрес помещения	Российская Федерация, Санкт-Петербург, муниципальный округ Морской, улица Челюскина, дом 2, строение 1, помещение 20-Н
	Местоположение помещения	-
	Дополнение местоположения помещения, машино-места	-
5	Назначение помещения	Нежилое, Нежилое помещение, являющееся общим имуществом в многоквартирном доме
6	Вид (виды) разрешенного использования	-
7	Площадь помещения, машино-места (Р), м2	4.3
8	Наименование помещения	ПУИ

№ п/п	Наименование характеристики	Значение характеристики
1	2	3
1	Кадастровый номер либо ранее присвоенный государственный учетный номер помещения, машино-места (кадастровый, инвентарный или условный номер)	-
	Кадастровый номер исходного объекта недвижимости (объектов недвижимости)	-
2	Номер, тип этажа (этажей), на котором (которых) расположено помещение	1, Этаж
3	Обозначение (номер) помещения, машино-места на поэтажном плане	21-Н

4	Адрес помещения	Российская Федерация, Санкт-Петербург, муниципальный округ Морской, улица Челюскина, дом 2, строение 1, помещение 21-Н
	Местоположение помещения	-
	Дополнение местоположения помещения, машино-места	-
5	Назначение помещения	Нежилое, Нежилое помещение, являющееся общим имуществом в многоквартирном доме
6	Вид (виды) разрешенного использования	-
7	Площадь помещения, машино-места (Р), м2	6.3
8	Наименование помещения	Камера мусоросборная

№ п/п	Наименование характеристики	Значение характеристики
1	2	3
1	Кадастровый номер либо ранее присвоенный государственный учетный номер помещения, машино-места (кадастровый, инвентарный или условный номер)	-
	Кадастровый номер исходного объекта недвижимости (объектов недвижимости)	-
2	Номер, тип этажа (этажей), на котором (которых) расположено помещение	1, Этаж
3	Обозначение (номер) помещения, машино-места на поэтажном плане	22-Н
4	Адрес помещения	Российская Федерация, Санкт-Петербург, муниципальный округ Морской, улица Челюскина, дом 2, строение 1, помещение 22-Н
	Местоположение помещения	-
	Дополнение местоположения помещения, машино-места	-
5	Назначение помещения	Нежилое, Нежилое помещение, являющееся общим имуществом в многоквартирном доме
6	Вид (виды) разрешенного использования	-
7	Площадь помещения, машино-места (Р), м2	6.8
8	Наименование помещения	Камера мусоросборная

№ п/п	Наименование характеристики	Значение характеристики
1	2	3
1	Кадастровый номер либо ранее присвоенный государственный учетный номер помещения, машино-места (кадастровый, инвентарный или условный номер)	-
	Кадастровый номер исходного объекта недвижимости (объектов недвижимости)	-
2	Номер, тип этажа (этажей), на котором (которых) расположено помещение	1, Этаж
3	Обозначение (номер) помещения, машино-места на поэтажном плане	23-Н

4	Адрес помещения	Российская Федерация, Санкт-Петербург, муниципальный округ Морской, улица Челюскина, дом 2, строение 1, помещение 23-Н
	Местоположение помещения	-
	Дополнение местоположения помещения, машино-места	-
5	Назначение помещения	Нежилое, Нежилое помещение, являющееся общим имуществом в многоквартирном доме
6	Вид (виды) разрешенного использования	-
7	Площадь помещения, машино-места (Р), м2	15.5
8	Наименование помещения	Колясочная

№ п/п	Наименование характеристики	Значение характеристики
1	2	3
1	Кадастровый номер либо ранее присвоенный государственный учетный номер помещения, машино-места (кадастровый, инвентарный или условный номер)	-
	Кадастровый номер исходного объекта недвижимости (объектов недвижимости)	-
2	Номер, тип этажа (этажей), на котором (которых) расположено помещение	1, Этаж
3	Обозначение (номер) помещения, машино-места на поэтажном плане	24-Н
4	Адрес помещения	Российская Федерация, Санкт-Петербург, муниципальный округ Морской, улица Челюскина, дом 2, строение 1, помещение 24-Н
	Местоположение помещения	-
	Дополнение местоположения помещения, машино-места	-
5	Назначение помещения	Нежилое, Нежилое помещение, являющееся общим имуществом в многоквартирном доме
6	Вид (виды) разрешенного использования	-
7	Площадь помещения, машино-места (Р), м2	3.4
8	Наименование помещения	ПУИ

№ п/п	Наименование характеристики	Значение характеристики
1	2	3
1	Кадастровый номер либо ранее присвоенный государственный учетный номер помещения, машино-места (кадастровый, инвентарный или условный номер)	-
	Кадастровый номер исходного объекта недвижимости (объектов недвижимости)	-
2	Номер, тип этажа (этажей), на котором (которых) расположено помещение	1, Этаж
3	Обозначение (номер) помещения, машино-места на поэтажном плане	25-Н

4	Адрес помещения	Российская Федерация, Санкт-Петербург, муниципальный округ Морской, улица Челюскина, дом 2, строение 1, помещение 25-Н
	Местоположение помещения	-
	Дополнение местоположения помещения, машино-места	-
5	Назначение помещения	Нежилое, Нежилое помещение, являющееся общим имуществом в многоквартирном доме
6	Вид (виды) разрешенного использования	-
7	Площадь помещения, машино-места (Р), м2	14.5
8	Наименование помещения	Колясочная

№ п/п	Наименование характеристики	Значение характеристики
1	2	3
1	Кадастровый номер либо ранее присвоенный государственный учетный номер помещения, машино-места (кадастровый, инвентарный или условный номер)	-
	Кадастровый номер исходного объекта недвижимости (объектов недвижимости)	-
2	Номер, тип этажа (этажей), на котором (которых) расположено помещение	1, Этаж
3	Обозначение (номер) помещения, машино-места на поэтажном плане	26-Н
4	Адрес помещения	Российская Федерация, Санкт-Петербург, муниципальный округ Морской, улица Челюскина, дом 2, строение 1, помещение 26-Н
	Местоположение помещения	-
	Дополнение местоположения помещения, машино-места	-
5	Назначение помещения	Нежилое, Нежилое помещение, являющееся общим имуществом в многоквартирном доме
6	Вид (виды) разрешенного использования	-
7	Площадь помещения, машино-места (Р), м2	3.0
8	Наименование помещения	ПУИ

№ п/п	Наименование характеристики	Значение характеристики
1	2	3
1	Кадастровый номер либо ранее присвоенный государственный учетный номер помещения, машино-места (кадастровый, инвентарный или условный номер)	-
	Кадастровый номер исходного объекта недвижимости (объектов недвижимости)	-
2	Номер, тип этажа (этажей), на котором (которых) расположено помещение	1, Этаж
3	Обозначение (номер) помещения, машино-места на поэтажном плане	27-Н

4	Адрес помещения	Российская Федерация, Санкт-Петербург, муниципальный округ Морской, улица Челюскина, дом 2, строение 1, помещение 27-Н
	Местоположение помещения	-
	Дополнение местоположения помещения, машино-места	-
5	Назначение помещения	Нежилое, Нежилое помещение, являющееся общим имуществом в многоквартирном доме
6	Вид (виды) разрешенного использования	-
7	Площадь помещения, машино-места (Р), м2	5.7
8	Наименование помещения	Камера мусоросборная

№ п/п	Наименование характеристики	Значение характеристики
1	2	3
1	Кадастровый номер либо ранее присвоенный государственный учетный номер помещения, машино-места (кадастровый, инвентарный или условный номер)	-
	Кадастровый номер исходного объекта недвижимости (объектов недвижимости)	-
2	Номер, тип этажа (этажей), на котором (которых) расположено помещение	1, Этаж
3	Обозначение (номер) помещения, машино-места на поэтажном плане	28-Н
4	Адрес помещения	Российская Федерация, Санкт-Петербург, муниципальный округ Морской, улица Челюскина, дом 2, строение 1, помещение 28-Н
	Местоположение помещения	-
	Дополнение местоположения помещения, машино-места	-
5	Назначение помещения	Нежилое, Нежилое помещение, являющееся общим имуществом в многоквартирном доме
6	Вид (виды) разрешенного использования	-
7	Площадь помещения, машино-места (Р), м2	4.2
8	Наименование помещения	ПУИ

№ п/п	Наименование характеристики	Значение характеристики
1	2	3
1	Кадастровый номер либо ранее присвоенный государственный учетный номер помещения, машино-места (кадастровый, инвентарный или условный номер)	-
	Кадастровый номер исходного объекта недвижимости (объектов недвижимости)	-
2	Номер, тип этажа (этажей), на котором (которых) расположено помещение	1, Этаж
3	Обозначение (номер) помещения, машино-места на поэтажном плане	29-Н

4	Адрес помещения	Российская Федерация, Санкт-Петербург, муниципальный округ Морской, улица Челюскина, дом 2, строение 1, помещение 29-Н
	Местоположение помещения	-
	Дополнение местоположения помещения, машино-места	-
5	Назначение помещения	Нежилое, Нежилое помещение, являющееся общим имуществом в многоквартирном доме
6	Вид (виды) разрешенного использования	-
7	Площадь помещения, машино-места (Р), м2	11.7
8	Наименование помещения	Колясочная

№ п/п	Наименование характеристики	Значение характеристики
1	2	3
1	Кадастровый номер либо ранее присвоенный государственный учетный номер помещения, машино-места (кадастровый, инвентарный или условный номер)	-
	Кадастровый номер исходного объекта недвижимости (объектов недвижимости)	-
2	Номер, тип этажа (этажей), на котором (которых) расположено помещение	1, Этаж
3	Обозначение (номер) помещения, машино-места на поэтажном плане	30-Н
4	Адрес помещения	Российская Федерация, Санкт-Петербург, муниципальный округ Морской, улица Челюскина, дом 2, строение 1, помещение 30-Н
	Местоположение помещения	-
	Дополнение местоположения помещения, машино-места	-
5	Назначение помещения	Нежилое, Нежилое помещение, являющееся общим имуществом в многоквартирном доме
6	Вид (виды) разрешенного использования	-
7	Площадь помещения, машино-места (Р), м2	5.6
8	Наименование помещения	Камера мусоросборная

№ п/п	Наименование характеристики	Значение характеристики
1	2	3
1	Кадастровый номер либо ранее присвоенный государственный учетный номер помещения, машино-места (кадастровый, инвентарный или условный номер)	-
	Кадастровый номер исходного объекта недвижимости (объектов недвижимости)	-
2	Номер, тип этажа (этажей), на котором (которых) расположено помещение	1, Этаж
3	Обозначение (номер) помещения, машино-места на поэтажном плане	31-Н

4	Адрес помещения	Российская Федерация, Санкт-Петербург, муниципальный округ Морской, улица Челюскина, дом 2, строение 1, помещение 31-Н
	Местоположение помещения	-
	Дополнение местоположения помещения, машино-места	-
5	Назначение помещения	Нежилое, Нежилое помещение, являющееся общим имуществом в многоквартирном доме
6	Вид (виды) разрешенного использования	-
7	Площадь помещения, машино-места (Р), м2	5.0
8	Наименование помещения	Камера мусоросборная

№ п/п	Наименование характеристики	Значение характеристики
1	2	3
1	Кадастровый номер либо ранее присвоенный государственный учетный номер помещения, машино-места (кадастровый, инвентарный или условный номер)	-
	Кадастровый номер исходного объекта недвижимости (объектов недвижимости)	-
2	Номер, тип этажа (этажей), на котором (которых) расположено помещение	1, Этаж
3	Обозначение (номер) помещения, машино-места на поэтажном плане	32-Н
4	Адрес помещения	Российская Федерация, Санкт-Петербург, муниципальный округ Морской, улица Челюскина, дом 2, строение 1, помещение 32-Н
	Местоположение помещения	-
	Дополнение местоположения помещения, машино-места	-
5	Назначение помещения	Нежилое, Нежилое помещение, являющееся общим имуществом в многоквартирном доме
6	Вид (виды) разрешенного использования	-
7	Площадь помещения, машино-места (Р), м2	2.9
8	Наименование помещения	ПУИ

№ п/п	Наименование характеристики	Значение характеристики
1	2	3
1	Кадастровый номер либо ранее присвоенный государственный учетный номер помещения, машино-места (кадастровый, инвентарный или условный номер)	-
	Кадастровый номер исходного объекта недвижимости (объектов недвижимости)	-
2	Номер, тип этажа (этажей), на котором (которых) расположено помещение	1, Этаж
3	Обозначение (номер) помещения, машино-места на поэтажном плане	33-Н

4	Адрес помещения	Российская Федерация, Санкт-Петербург, муниципальный округ Морской, улица Челюскина, дом 2, строение 1, помещение 33-Н
	Местоположение помещения	-
	Дополнение местоположения помещения, машино-места	-
5	Назначение помещения	Нежилое, Нежилое помещение, являющееся общим имуществом в многоквартирном доме
6	Вид (виды) разрешенного использования	-
7	Площадь помещения, машино-места (Р), м2	17.9
8	Наименование помещения	Колясочная

№ п/п	Наименование характеристики	Значение характеристики
1	2	3
1	Кадастровый номер либо ранее присвоенный государственный учетный номер помещения, машино-места (кадастровый, инвентарный или условный номер)	-
	Кадастровый номер исходного объекта недвижимости (объектов недвижимости)	-
2	Номер, тип этажа (этажей), на котором (которых) расположено помещение	подвал, Подвал
3	Обозначение (номер) помещения, машино-места на поэтажном плане	34-Н
4	Адрес помещения	Российская Федерация, Санкт-Петербург, муниципальный округ Морской, улица Челюскина, дом 2, строение 1, помещение 34-Н
	Местоположение помещения	-
	Дополнение местоположения помещения, машино-места	-
5	Назначение помещения	Нежилое, Нежилое помещение, являющееся общим имуществом в многоквартирном доме
6	Вид (виды) разрешенного использования	-
7	Площадь помещения, машино-места (Р), м2	19.7
8	Наименование помещения	ИТП2, встроенные помещения 1 этажа

№ п/п	Наименование характеристики	Значение характеристики
1	2	3
1	Кадастровый номер либо ранее присвоенный государственный учетный номер помещения, машино-места (кадастровый, инвентарный или условный номер)	-
	Кадастровый номер исходного объекта недвижимости (объектов недвижимости)	-
2	Номер, тип этажа (этажей), на котором (которых) расположено помещение	подвал, Подвал
3	Обозначение (номер) помещения, машино-места на поэтажном плане	35-Н

4	Адрес помещения	Российская Федерация, Санкт-Петербург, муниципальный округ Морской, улица Челюскина, дом 2, строение 1, помещение 35-Н
	Местоположение помещения	-
	Дополнение местоположения помещения, машино-места	-
5	Назначение помещения	Нежилое, Нежилое помещение, являющееся общим имуществом в многоквартирном доме
6	Вид (виды) разрешенного использования	-
7	Площадь помещения, машино-места (Р), м2	23.2
8	Наименование помещения	Водомерный узел (автостоянка, встроенные помещения, жилая часть)
№ п/п	Наименование характеристики	Значение характеристики
1	2	3
1	Кадастровый номер либо ранее присвоенный государственный учетный номер помещения, машино-места (кадастровый, инвентарный или условный номер)	-
	Кадастровый номер исходного объекта недвижимости (объектов недвижимости)	-
2	Номер, тип этажа (этажей), на котором (которых) расположено помещение	подвал, Подвал
3	Обозначение (номер) помещения, машино-места на поэтажном плане	36-Н
4	Адрес помещения	Российская Федерация, Санкт-Петербург, муниципальный округ Морской, улица Челюскина, дом 2, строение 1, помещение 36-Н
	Местоположение помещения	-
	Дополнение местоположения помещения, машино-места	-
5	Назначение помещения	Нежилое
6	Вид (виды) разрешенного использования	-
7	Площадь помещения, машино-места (Р), м2	24.7
8	Наименование помещения	ИТПЗ, автостоянка с вспомогательными помещениями
№ п/п	Наименование характеристики	Значение характеристики
1	2	3
1	Кадастровый номер либо ранее присвоенный государственный учетный номер помещения, машино-места (кадастровый, инвентарный или условный номер)	-
	Кадастровый номер исходного объекта недвижимости (объектов недвижимости)	-
2	Номер, тип этажа (этажей), на котором (которых) расположено помещение	подвал, Подвал
3	Обозначение (номер) помещения, машино-места на поэтажном плане	37-Н
4	Адрес помещения	Российская Федерация, Санкт-Петербург, муниципальный округ Морской, улица Челюскина, дом 2, строение 1, помещение 37-Н

4	Местоположение помещения	-
	Дополнение местоположения помещения, машино-места	-
5	Назначение помещения	Нежилое, Нежилое помещение, являющееся общим имуществом в многоквартирном доме
6	Вид (виды) разрешенного использования	-
7	Площадь помещения, машино-места (Р), м2	28.1
8	Наименование помещения	ИТП1, жилая часть
№ п/п	Наименование характеристики	Значение характеристики
1	2	3
1	Кадастровый номер либо ранее присвоенный государственный учетный номер помещения, машино-места (кадастровый, инвентарный или условный номер)	-
	Кадастровый номер исходного объекта недвижимости (объектов недвижимости)	-
2	Номер, тип этажа (этажей), на котором (которых) расположено помещение	подвал, Подвал
3	Обозначение (номер) помещения, машино-места на поэтажном плане	38-Н
4	Адрес помещения	Российская Федерация, Санкт-Петербург, муниципальный округ Морской, улица Челюскина, дом 2, строение 1, помещение 38-Н
	Местоположение помещения	-
	Дополнение местоположения помещения, машино-места	-
5	Назначение помещения	Нежилое, Нежилое помещение, являющееся общим имуществом в многоквартирном доме
6	Вид (виды) разрешенного использования	-
7	Площадь помещения, машино-места (Р), м2	17.4
8	Наименование помещения	Аппаратная (автостоянка, жилая часть)
№ п/п	Наименование характеристики	Значение характеристики
1	2	3
1	Кадастровый номер либо ранее присвоенный государственный учетный номер помещения, машино-места (кадастровый, инвентарный или условный номер)	-
	Кадастровый номер исходного объекта недвижимости (объектов недвижимости)	-
2	Номер, тип этажа (этажей), на котором (которых) расположено помещение	подвал, Подвал
3	Обозначение (номер) помещения, машино-места на поэтажном плане	39-Н
4	Адрес помещения	Российская Федерация, Санкт-Петербург, муниципальный округ Морской, улица Челюскина, дом 2, строение 1, помещение 39-Н
	Местоположение помещения	-
	Дополнение местоположения помещения, машино-места	-

5	Назначение помещения	Нежилое, Нежилое помещение, являющееся общим имуществом в многоквартирном доме
6	Вид (виды) разрешенного использования	-
7	Площадь помещения, машино-места (Р), м2	42.9
8	Наименование помещения	Венткамера (жилая часть)
№ п/п	Наименование характеристики	Значение характеристики
1	2	3
1	Кадастровый номер либо ранее присвоенный государственный учетный номер помещения, машино-места (кадастровый, инвентарный или условный номер)	-
	Кадастровый номер исходного объекта недвижимости (объектов недвижимости)	-
2	Номер, тип этажа (этажей), на котором (которых) расположено помещение	подвал, Подвал
3	Обозначение (номер) помещения, машино-места на поэтажном плане	40-Н
4	Адрес помещения	Российская Федерация, Санкт-Петербург, муниципальный округ Морской, улица Челюскина, дом 2, строение 1, помещение 40-Н
	Местоположение помещения	-
	Дополнение местоположения помещения, машино-места	-
5	Назначение помещения	Нежилое, Нежилое помещение, являющееся общим имуществом в многоквартирном доме
6	Вид (виды) разрешенного использования	-
7	Площадь помещения, машино-места (Р), м2	21.8
8	Наименование помещения	Аппаратная (автостоянка, жилая часть)
№ п/п	Наименование характеристики	Значение характеристики
1	2	3
1	Кадастровый номер либо ранее присвоенный государственный учетный номер помещения, машино-места (кадастровый, инвентарный или условный номер)	-
	Кадастровый номер исходного объекта недвижимости (объектов недвижимости)	-
2	Номер, тип этажа (этажей), на котором (которых) расположено помещение	подвал, Подвал
3	Обозначение (номер) помещения, машино-места на поэтажном плане	41-Н
4	Адрес помещения	Российская Федерация, Санкт-Петербург, муниципальный округ Морской, улица Челюскина, дом 2, строение 1, помещение 41-Н
	Местоположение помещения	-
	Дополнение местоположения помещения, машино-места	-
5	Назначение помещения	Нежилое
6	Вид (виды) разрешенного использования	-

7	Площадь помещения, машино-места (Р), м2	41.3
8	Наименование помещения	АТП инженерные помещения системы автоматического пожаротушения (автостоянка)
№ п/п	Наименование характеристики	Значение характеристики
1	2	3
1	Кадастровый номер либо ранее присвоенный государственный учетный номер помещения, машино-места (кадастровый, инвентарный или условный номер)	-
	Кадастровый номер исходного объекта недвижимости (объектов недвижимости)	-
2	Номер, тип этажа (этажей), на котором (которых) расположено помещение	подвал, Подвал
3	Обозначение (номер) помещения, машино-места на поэтажном плане	42-Н
4	Адрес помещения	Российская Федерация, Санкт-Петербург, муниципальный округ Морской, улица Челюскина, дом 2, строение 1, помещение 42-Н
	Местоположение помещения	-
	Дополнение местоположения помещения, машино-места	-
5	Назначение помещения	Нежилое
6	Вид (виды) разрешенного использования	-
7	Площадь помещения, машино-места (Р), м2	11.1
8	Наименование помещения	ПУИ (автостоянка)
№ п/п	Наименование характеристики	Значение характеристики
1	2	3
1	Кадастровый номер либо ранее присвоенный государственный учетный номер помещения, машино-места (кадастровый, инвентарный или условный номер)	-
	Кадастровый номер исходного объекта недвижимости (объектов недвижимости)	-
2	Номер, тип этажа (этажей), на котором (которых) расположено помещение	подвал, Подвал
3	Обозначение (номер) помещения, машино-места на поэтажном плане	43-Н
4	Адрес помещения	Российская Федерация, Санкт-Петербург, муниципальный округ Морской, улица Челюскина, дом 2, строение 1, помещение 43-Н
	Местоположение помещения	-
	Дополнение местоположения помещения, машино-места	-
5	Назначение помещения	Нежилое
6	Вид (виды) разрешенного использования	-
7	Площадь помещения, машино-места (Р), м2	12.7
8	Наименование помещения	КПП (автостоянка)

№ п/п	Наименование характеристики	Значение характеристики
1	2	3
1	Кадастровый номер либо ранее присвоенный государственный учетный номер помещения, машино-места (кадастровый, инвентарный или условный номер)	-
	Кадастровый номер исходного объекта недвижимости (объектов недвижимости)	-
2	Номер, тип этажа (этажей), на котором (которых) расположено помещение	подвал, Подвал
3	Обозначение (номер) помещения, машино-места на поэтажном плане	44-Н
4	Адрес помещения	Российская Федерация, Санкт-Петербург, муниципальный округ Морской, улица Челюскина, дом 2, строение 1, помещение 44-Н
	Местоположение помещения	-
	Дополнение местоположения помещения, машино-места	-
5	Назначение помещения	Нежилое, Нежилое помещение, являющееся общим имуществом в многоквартирном доме
6	Вид (виды) разрешенного использования	-
7	Площадь помещения, машино-места (Р), м2	16.6
8	Наименование помещения	Помещение хранения люминесцентных ламп (автостоянка, жилая часть)
№ п/п	Наименование характеристики	Значение характеристики
1	2	3
1	Кадастровый номер либо ранее присвоенный государственный учетный номер помещения, машино-места (кадастровый, инвентарный или условный номер)	-
	Кадастровый номер исходного объекта недвижимости (объектов недвижимости)	-
2	Номер, тип этажа (этажей), на котором (которых) расположено помещение	подвал, Подвал
3	Обозначение (номер) помещения, машино-места на поэтажном плане	45-Н
4	Адрес помещения	Российская Федерация, Санкт-Петербург, муниципальный округ Морской, улица Челюскина, дом 2, строение 1, помещение 45-Н
	Местоположение помещения	-
	Дополнение местоположения помещения, машино-места	-
5	Назначение помещения	Нежилое, Нежилое помещение, являющееся общим имуществом в многоквартирном доме
6	Вид (виды) разрешенного использования	-
7	Площадь помещения, машино-места (Р), м2	63.6
8	Наименование помещения	Электрощитовая (автостоянка, встроенные помещения, жилая часть)

№ п/п	Наименование характеристики	Значение характеристики
1	2	3
1	Кадастровый номер либо ранее присвоенный государственный учетный номер помещения, машино-места (кадастровый, инвентарный или условный номер)	-
	Кадастровый номер исходного объекта недвижимости (объектов недвижимости)	-
2	Номер, тип этажа (этажей), на котором (которых) расположено помещение	подвал, Подвал
3	Обозначение (номер) помещения, машино-места на поэтажном плане	46-Н
4	Адрес помещения	Российская Федерация, Санкт-Петербург, муниципальный округ Морской, улица Челюскина, дом 2, строение 1, помещение 46-Н
	Местоположение помещения	-
	Дополнение местоположения помещения, машино-места	-
5	Назначение помещения	Нежилое
6	Вид (виды) разрешенного использования	-
7	Площадь помещения, машино-места (Р), м2	102.4
8	Наименование помещения	Венткамера (автостоянка)
№ п/п		
Наименование характеристики		
Значение характеристики		
1	2	3
1	Кадастровый номер либо ранее присвоенный государственный учетный номер помещения, машино-места (кадастровый, инвентарный или условный номер)	-
	Кадастровый номер исходного объекта недвижимости (объектов недвижимости)	-
2	Номер, тип этажа (этажей), на котором (которых) расположено помещение	подвал, Подвал
3	Обозначение (номер) помещения, машино-места на поэтажном плане	47-Н
4	Адрес помещения	Российская Федерация, Санкт-Петербург, муниципальный округ Морской, улица Челюскина, дом 2, строение 1, помещение 47-Н
	Местоположение помещения	-
	Дополнение местоположения помещения, машино-места	-
5	Назначение помещения	Нежилое
6	Вид (виды) разрешенного использования	-
7	Площадь помещения, машино-места (Р), м2	3.7
8	Наименование помещения	Техническое помещение (автостоянка)

№ п/п	Наименование характеристики	Значение характеристики
1	2	3
1	Кадастровый номер либо ранее присвоенный государственный учетный номер помещения, машино-места (кадастровый, инвентарный или условный номер)	-
	Кадастровый номер исходного объекта недвижимости (объектов недвижимости)	-
2	Номер, тип этажа (этажей), на котором (которых) расположено помещение	подвал, Подвал
3	Обозначение (номер) помещения, машино-места на поэтажном плане	48-Н
4	Адрес помещения	Российская Федерация, Санкт-Петербург, муниципальный округ Морской, улица Челюскина, дом 2, строение 1, помещение 48-Н
	Местоположение помещения	-
	Дополнение местоположения помещения, машино-места	-
5	Назначение помещения	Нежилое, Нежилое помещение, являющееся общим имуществом в многоквартирном доме
6	Вид (виды) разрешенного использования	-
7	Площадь помещения, машино-места (Р), м2	16.2
8	Наименование помещения	Электрощитовая (автостоянка, встроенные помещения, жилая часть)
№ п/п	Наименование характеристики	Значение характеристики
1	2	3
1	Кадастровый номер либо ранее присвоенный государственный учетный номер помещения, машино-места (кадастровый, инвентарный или условный номер)	-
	Кадастровый номер исходного объекта недвижимости (объектов недвижимости)	-
2	Номер, тип этажа (этажей), на котором (которых) расположено помещение	подвал, Подвал
3	Обозначение (номер) помещения, машино-места на поэтажном плане	49-Н
4	Адрес помещения	Российская Федерация, Санкт-Петербург, муниципальный округ Морской, улица Челюскина, дом 2, строение 1, помещение 49-Н
	Местоположение помещения	-
	Дополнение местоположения помещения, машино-места	-
5	Назначение помещения	Нежилое
6	Вид (виды) разрешенного использования	-
7	Площадь помещения, машино-места (Р), м2	17.2
8	Наименование помещения	ПУИ (автостоянка)

№ п/п	Наименование характеристики	Значение характеристики
1	2	3
1	Кадастровый номер либо ранее присвоенный государственный учетный номер помещения, машино-места (кадастровый, инвентарный или условный номер)	-
	Кадастровый номер исходного объекта недвижимости (объектов недвижимости)	-
2	Номер, тип этажа (этажей), на котором (которых) расположено помещение	подвал, Подвал 1, Этаж 2, Этаж 3, Этаж 4, Этаж 5, Этаж 6, Этаж 7, Этаж 8, Этаж 9, Этаж 10, Этаж 11, Этаж 12, Этаж 13, Этаж 14, Этаж
3	Обозначение (номер) помещения, машино-места на поэтажном плане	1ЛК
4	Адрес помещения	Российская Федерация, Санкт-Петербург, муниципальный округ Морской, улица Челюскина, дом 2, строение 1, помещение 1ЛК
	Местоположение помещения	-
	Дополнение местоположения помещения, машино-места	-
5	Назначение помещения	Нежилое, Нежилое помещение, являющееся общим имуществом в многоквартирном доме
6	Вид (виды) разрешенного использования	-
7	Площадь помещения, машино-места (Р), м2	903.5
8	Наименование помещения	Лестничная клетка
№ п/п	Наименование характеристики	Значение характеристики
1	2	3
1	Кадастровый номер либо ранее присвоенный государственный учетный номер помещения, машино-места (кадастровый, инвентарный или условный номер)	-
	Кадастровый номер исходного объекта недвижимости (объектов недвижимости)	-
2	Номер, тип этажа (этажей), на котором (которых) расположено помещение	подвал, Подвал 1, Этаж 2, Этаж 3, Этаж 4, Этаж 5, Этаж 6, Этаж
3	Обозначение (номер) помещения, машино-места на поэтажном плане	2ЛК

4	Адрес помещения	Российская Федерация, Санкт-Петербург, муниципальный округ Морской, улица Челюскина, дом 2, строение 1, помещение 2ЛК
	Местоположение помещения	-
	Дополнение местоположения помещения, машино-места	-
5	Назначение помещения	Нежилое, Нежилое помещение, являющееся общим имуществом в многоквартирном доме
6	Вид (виды) разрешенного использования	-
7	Площадь помещения, машино-места (Р), м2	336.0
8	Наименование помещения	Лестничная клетка

№ п/п	Наименование характеристики	Значение характеристики
1	2	3

1	Кадастровый номер либо ранее присвоенный государственный учетный номер помещения, машино-места (кадастровый, инвентарный или условный номер)	-
	Кадастровый номер исходного объекта недвижимости (объектов недвижимости)	-

2	Номер, тип этажа (этажей), на котором (которых) расположено помещение	подвал, Подвал 1, Этаж 2, Этаж 3, Этаж 4, Этаж 5, Этаж 6, Этаж
---	---	--

3	Обозначение (номер) помещения, машино-места на поэтажном плане	ЗЛК
---	--	-----

4	Адрес помещения	Российская Федерация, Санкт-Петербург, муниципальный округ Морской, улица Челюскина, дом 2, строение 1, помещение 3ЛК
	Местоположение помещения	-
	Дополнение местоположения помещения, машино-места	-

5	Назначение помещения	Нежилое, Нежилое помещение, являющееся общим имуществом в многоквартирном доме
---	----------------------	--

6	Вид (виды) разрешенного использования	-
---	---------------------------------------	---

7	Площадь помещения, машино-места (Р), м2	473.3
---	---	-------

8	Наименование помещения	Лестничная клетка
---	------------------------	-------------------

№ п/п	Наименование характеристики	Значение характеристики
1	2	3

1	Кадастровый номер либо ранее присвоенный государственный учетный номер помещения, машино-места (кадастровый, инвентарный или условный номер)	-
	Кадастровый номер исходного объекта недвижимости (объектов недвижимости)	-

2	Номер, тип этажа (этажей), на котором (которых) расположено помещение	подвал, Подвал 1, Этаж 2, Этаж 3, Этаж 4, Этаж 5, Этаж 6, Этаж 7, Этаж 8, Этаж 9, Этаж 10, Этаж 11, Этаж 12, Этаж 13, Этаж 14, Этаж 15, Этаж 16, Этаж 17, Этаж
3	Обозначение (номер) помещения, машино-места на поэтажном плане	4ЛК
4	Адрес помещения	Российская Федерация, Санкт-Петербург, муниципальный округ Морской, улица Челюскина, дом 2, строение 1, помещение 4ЛК
	Местоположение помещения	-
	Дополнение местоположения помещения, машино-места	-
5	Назначение помещения	Нежилое, Нежилое помещение, являющееся общим имуществом в многоквартирном доме
6	Вид (виды) разрешенного использования	-
7	Площадь помещения, машино-места (Р), м2	1136.9
8	Наименование помещения	Лестничная клетка
№ п/п	Наименование характеристики	Значение характеристики
1	2	3
1	Кадастровый номер либо ранее присвоенный государственный учетный номер помещения, машино-места (кадастровый, инвентарный или условный номер)	-
	Кадастровый номер исходного объекта недвижимости (объектов недвижимости)	-
2	Номер, тип этажа (этажей), на котором (которых) расположено помещение	подвал, Подвал 1, Этаж 2, Этаж 3, Этаж 4, Этаж 5, Этаж 6, Этаж
3	Обозначение (номер) помещения, машино-места на поэтажном плане	5ЛК
4	Адрес помещения	Российская Федерация, Санкт-Петербург, муниципальный округ Морской, улица Челюскина, дом 2, строение 1, помещение 5ЛК
	Местоположение помещения	-
	Дополнение местоположения помещения, машино-места	-

5	Назначение помещения	Нежилое, Нежилое помещение, являющееся общим имуществом в многоквартирном доме
6	Вид (виды) разрешенного использования	-
7	Площадь помещения, машино-места (Р), м2	327.5
8	Наименование помещения	Лестничная клетка
№ п/п	Наименование характеристики	Значение характеристики
1	2	3
1	Кадастровый номер либо ранее присвоенный государственный учетный номер помещения, машино-места (кадастровый, инвентарный или условный номер)	-
	Кадастровый номер исходного объекта недвижимости (объектов недвижимости)	-
2	Номер, тип этажа (этажей), на котором (которых) расположено помещение	подвал, Подвал 1, Подвал 2, Подвал 3, Подвал 4, Подвал 5, Подвал 6, Подвал
3	Обозначение (номер) помещения, машино-места на поэтажном плане	6ЛК
4	Адрес помещения	Российская Федерация, Санкт-Петербург, муниципальный округ Морской, улица Челюскина, дом 2, строение 1, помещение 6ЛК
	Местоположение помещения	-
	Дополнение местоположения помещения, машино-места	-
5	Назначение помещения	Нежилое, Нежилое помещение, являющееся общим имуществом в многоквартирном доме
6	Вид (виды) разрешенного использования	-
7	Площадь помещения, машино-места (Р), м2	408.3
8	Наименование помещения	Лестничная клетка
№ п/п	Наименование характеристики	Значение характеристики
1	2	3
1	Кадастровый номер либо ранее присвоенный государственный учетный номер помещения, машино-места (кадастровый, инвентарный или условный номер)	-
	Кадастровый номер исходного объекта недвижимости (объектов недвижимости)	-
2	Номер, тип этажа (этажей), на котором (которых) расположено помещение	подвал, Подвал
3	Обозначение (номер) помещения, машино-места на поэтажном плане	1-ММ
4	Адрес помещения	Российская Федерация, Санкт-Петербург, муниципальный округ Морской, улица Челюскина, дом 2, строение 1, машино-место 1-ММ
	Местоположение помещения	-

4	Дополнение местоположения помещения, машино-места	-
5	Назначение помещения	Нежилое
6	Вид (виды) разрешенного использования	-
7	Площадь помещения, машино-места (Р), м2	26.5
8	Наименование помещения	Семейное машино-место
№ п/п	Наименование характеристики	Значение характеристики
1	2	3
1	Кадастровый номер либо ранее присвоенный государственный учетный номер помещения, машино-места (кадастровый, инвентарный или условный номер)	-
	Кадастровый номер исходного объекта недвижимости (объектов недвижимости)	-
2	Номер, тип этажа (этажей), на котором (которых) расположено помещение	подвал, Подвал
3	Обозначение (номер) помещения, машино-места на поэтажном плане	2-ММ
4	Адрес помещения	Российская Федерация, Санкт-Петербург, муниципальный округ Морской, улица Челюскина, дом 2, строение 1, машино-место 2-ММ
	Местоположение помещения	-
	Дополнение местоположения помещения, машино-места	-
5	Назначение помещения	Нежилое
6	Вид (виды) разрешенного использования	-
7	Площадь помещения, машино-места (Р), м2	13.3
8	Наименование помещения	Машино-место
№ п/п	Наименование характеристики	Значение характеристики
1	2	3
1	Кадастровый номер либо ранее присвоенный государственный учетный номер помещения, машино-места (кадастровый, инвентарный или условный номер)	-
	Кадастровый номер исходного объекта недвижимости (объектов недвижимости)	-
2	Номер, тип этажа (этажей), на котором (которых) расположено помещение	подвал, Подвал
3	Обозначение (номер) помещения, машино-места на поэтажном плане	3-ММ
4	Адрес помещения	Российская Федерация, Санкт-Петербург, муниципальный округ Морской, улица Челюскина, дом 2, строение 1, машино-место 3-ММ
	Местоположение помещения	-
	Дополнение местоположения помещения, машино-места	-
5	Назначение помещения	Нежилое
6	Вид (виды) разрешенного использования	-
7	Площадь помещения, машино-места (Р), м2	13.3

8	Наименование помещения	Машино-место
№ п/п	Наименование характеристики	Значение характеристики
1	2	3
1	Кадастровый номер либо ранее присвоенный государственный учетный номер помещения, машино-места (кадастровый, инвентарный или условный номер)	-
	Кадастровый номер исходного объекта недвижимости (объектов недвижимости)	-
2	Номер, тип этажа (этажей), на котором (которых) расположено помещение	подвал, Подвал
3	Обозначение (номер) помещения, машино-места на поэтажном плане	4-ММ
4	Адрес помещения	Российская Федерация, Санкт-Петербург, муниципальный округ Морской, улица Челюскина, дом 2, строение 1, машино-место 4-ММ
	Местоположение помещения	-
	Дополнение местоположения помещения, машино-места	-
5	Назначение помещения	Нежилое
6	Вид (виды) разрешенного использования	-
7	Площадь помещения, машино-места (Р), м2	13.3
8	Наименование помещения	Машино-место
№ п/п	Наименование характеристики	Значение характеристики
1	2	3
1	Кадастровый номер либо ранее присвоенный государственный учетный номер помещения, машино-места (кадастровый, инвентарный или условный номер)	-
	Кадастровый номер исходного объекта недвижимости (объектов недвижимости)	-
2	Номер, тип этажа (этажей), на котором (которых) расположено помещение	подвал, Подвал
3	Обозначение (номер) помещения, машино-места на поэтажном плане	6-ММ
4	Адрес помещения	Российская Федерация, Санкт-Петербург, муниципальный округ Морской, улица Челюскина, дом 2, строение 1, машино-место 6-ММ
	Местоположение помещения	-
	Дополнение местоположения помещения, машино-места	-
5	Назначение помещения	Нежилое
6	Вид (виды) разрешенного использования	-
7	Площадь помещения, машино-места (Р), м2	13.3
8	Наименование помещения	Машино-место

№ п/п	Наименование характеристики	Значение характеристики
1	2	3
1	Кадастровый номер либо ранее присвоенный государственный учетный номер помещения, машино-места (кадастровый, инвентарный или условный номер)	-
	Кадастровый номер исходного объекта недвижимости (объектов недвижимости)	-
2	Номер, тип этажа (этажей), на котором (которых) расположено помещение	подвал, Подвал
3	Обозначение (номер) помещения, машино-места на поэтажном плане	7-ММ
4	Адрес помещения	Российская Федерация, Санкт-Петербург, муниципальный округ Морской, улица Челюскина, дом 2, строение 1, машино-место 7-ММ
	Местоположение помещения	-
	Дополнение местоположения помещения, машино-места	-
5	Назначение помещения	Нежилое
6	Вид (виды) разрешенного использования	-
7	Площадь помещения, машино-места (Р), м2	13.3
8	Наименование помещения	Машино-место
<hr/>		
№ п/п	Наименование характеристики	Значение характеристики
1	2	3
1	Кадастровый номер либо ранее присвоенный государственный учетный номер помещения, машино-места (кадастровый, инвентарный или условный номер)	-
	Кадастровый номер исходного объекта недвижимости (объектов недвижимости)	-
2	Номер, тип этажа (этажей), на котором (которых) расположено помещение	подвал, Подвал
3	Обозначение (номер) помещения, машино-места на поэтажном плане	8-ММ
4	Адрес помещения	Российская Федерация, Санкт-Петербург, муниципальный округ Морской, улица Челюскина, дом 2, строение 1, машино-место 8-ММ
	Местоположение помещения	-
	Дополнение местоположения помещения, машино-места	-
5	Назначение помещения	Нежилое
6	Вид (виды) разрешенного использования	-
7	Площадь помещения, машино-места (Р), м2	13.3
8	Наименование помещения	Машино-место
<hr/>		
№ п/п	Наименование характеристики	Значение характеристики
1	2	3
1	Кадастровый номер либо ранее присвоенный государственный учетный номер помещения, машино-места (кадастровый, инвентарный или условный номер)	-

1	Кадастровый номер исходного объекта недвижимости (объектов недвижимости)	-
2	Номер, тип этажа (этажей), на котором (которых) расположено помещение	подвал, Подвал
3	Обозначение (номер) помещения, машино-места на поэтажном плане	9-ММ
4	Адрес помещения	Российская Федерация, Санкт-Петербург, муниципальный округ Морской, улица Челюскина, дом 2, строение 1, машино-место 9-ММ
	Местоположение помещения	-
	Дополнение местоположения помещения, машино-места	-
5	Назначение помещения	Нежилое
6	Вид (виды) разрешенного использования	-
7	Площадь помещения, машино-места (Р), м2	13.3
8	Наименование помещения	Машино-место
№ п/п	Наименование характеристики	Значение характеристики
1	2	3
1	Кадастровый номер либо ранее присвоенный государственный учетный номер помещения, машино-места (кадастровый, инвентарный или условный номер)	-
	Кадастровый номер исходного объекта недвижимости (объектов недвижимости)	-
2	Номер, тип этажа (этажей), на котором (которых) расположено помещение	подвал, Подвал
3	Обозначение (номер) помещения, машино-места на поэтажном плане	10-ММ
4	Адрес помещения	Российская Федерация, Санкт-Петербург, муниципальный округ Морской, улица Челюскина, дом 2, строение 1, машино-место 10-ММ
	Местоположение помещения	-
	Дополнение местоположения помещения, машино-места	-
5	Назначение помещения	Нежилое
6	Вид (виды) разрешенного использования	-
7	Площадь помещения, машино-места (Р), м2	13.3
8	Наименование помещения	Машино-место
№ п/п	Наименование характеристики	Значение характеристики
1	2	3
1	Кадастровый номер либо ранее присвоенный государственный учетный номер помещения, машино-места (кадастровый, инвентарный или условный номер)	-
	Кадастровый номер исходного объекта недвижимости (объектов недвижимости)	-
2	Номер, тип этажа (этажей), на котором (которых) расположено помещение	подвал, Подвал
3	Обозначение (номер) помещения, машино-места на поэтажном плане	11-ММ

4	Адрес помещения	Российская Федерация, Санкт-Петербург, муниципальный округ Морской, улица Челюскина, дом 2, строение 1, машино-место 11-ММ
	Местоположение помещения	-
	Дополнение местоположения помещения, машино-места	-
5	Назначение помещения	Нежилое
6	Вид (виды) разрешенного использования	-
7	Площадь помещения, машино-места (Р), м2	26.5
8	Наименование помещения	Семейное машино-место

№ п/п	Наименование характеристики	Значение характеристики
1	2	3
1	Кадастровый номер либо ранее присвоенный государственный учетный номер помещения, машино-места (кадастровый, инвентарный или условный номер)	-
	Кадастровый номер исходного объекта недвижимости (объектов недвижимости)	-
2	Номер, тип этажа (этажей), на котором (которых) расположено помещение	подвал, Подвал
3	Обозначение (номер) помещения, машино-места на поэтажном плане	13-ММ
4	Адрес помещения	Российская Федерация, Санкт-Петербург, муниципальный округ Морской, улица Челюскина, дом 2, строение 1, машино-место 13-ММ
	Местоположение помещения	-
	Дополнение местоположения помещения, машино-места	-
5	Назначение помещения	Нежилое
6	Вид (виды) разрешенного использования	-
7	Площадь помещения, машино-места (Р), м2	13.3
8	Наименование помещения	Машино-место

№ п/п	Наименование характеристики	Значение характеристики
1	2	3
1	Кадастровый номер либо ранее присвоенный государственный учетный номер помещения, машино-места (кадастровый, инвентарный или условный номер)	-
	Кадастровый номер исходного объекта недвижимости (объектов недвижимости)	-
2	Номер, тип этажа (этажей), на котором (которых) расположено помещение	подвал, Подвал
3	Обозначение (номер) помещения, машино-места на поэтажном плане	14-ММ
4	Адрес помещения	Российская Федерация, Санкт-Петербург, муниципальный округ Морской, улица Челюскина, дом 2, строение 1, машино-место 14-ММ
	Местоположение помещения	-

4	Дополнение местоположения помещения, машино-места	-
5	Назначение помещения	Нежилое
6	Вид (виды) разрешенного использования	-
7	Площадь помещения, машино-места (Р), м2	13.3
8	Наименование помещения	Машино-место
№ п/п	Наименование характеристики	Значение характеристики
1	2	3
1	Кадастровый номер либо ранее присвоенный государственный учетный номер помещения, машино-места (кадастровый, инвентарный или условный номер)	-
	Кадастровый номер исходного объекта недвижимости (объектов недвижимости)	-
2	Номер, тип этажа (этажей), на котором (которых) расположено помещение	подвал, Подвал
3	Обозначение (номер) помещения, машино-места на поэтажном плане	15-ММ
4	Адрес помещения	Российская Федерация, Санкт-Петербург, муниципальный округ Морской, улица Челюскина, дом 2, строение 1, машино-место 15-ММ
	Местоположение помещения	-
	Дополнение местоположения помещения, машино-места	-
5	Назначение помещения	Нежилое
6	Вид (виды) разрешенного использования	-
7	Площадь помещения, машино-места (Р), м2	26.5
8	Наименование помещения	Семейное машино-место
№ п/п	Наименование характеристики	Значение характеристики
1	2	3
1	Кадастровый номер либо ранее присвоенный государственный учетный номер помещения, машино-места (кадастровый, инвентарный или условный номер)	-
	Кадастровый номер исходного объекта недвижимости (объектов недвижимости)	-
2	Номер, тип этажа (этажей), на котором (которых) расположено помещение	подвал, Подвал
3	Обозначение (номер) помещения, машино-места на поэтажном плане	17-ММ
4	Адрес помещения	Российская Федерация, Санкт-Петербург, муниципальный округ Морской, улица Челюскина, дом 2, строение 1, машино-место 17-ММ
	Местоположение помещения	-
	Дополнение местоположения помещения, машино-места	-
5	Назначение помещения	Нежилое
6	Вид (виды) разрешенного использования	-
7	Площадь помещения, машино-места (Р), м2	26.5

8	Наименование помещения	Семейное машино-место
№ п/п	Наименование характеристики	Значение характеристики
1	2	3
1	Кадастровый номер либо ранее присвоенный государственный учетный номер помещения, машино-места (кадастровый, инвентарный или условный номер)	-
	Кадастровый номер исходного объекта недвижимости (объектов недвижимости)	-
2	Номер, тип этажа (этажей), на котором (которых) расположено помещение	подвал, Подвал
3	Обозначение (номер) помещения, машино-места на поэтажном плане	19-ММ
4	Адрес помещения	Российская Федерация, Санкт-Петербург, муниципальный округ Морской, улица Челюскина, дом 2, строение 1, машино-место 19-ММ
	Местоположение помещения	-
	Дополнение местоположения помещения, машино-места	-
5	Назначение помещения	Нежилое
6	Вид (виды) разрешенного использования	-
7	Площадь помещения, машино-места (Р), м2	13.3
8	Наименование помещения	Машино-место
№ п/п	Наименование характеристики	Значение характеристики
1	2	3
1	Кадастровый номер либо ранее присвоенный государственный учетный номер помещения, машино-места (кадастровый, инвентарный или условный номер)	-
	Кадастровый номер исходного объекта недвижимости (объектов недвижимости)	-
2	Номер, тип этажа (этажей), на котором (которых) расположено помещение	подвал, Подвал
3	Обозначение (номер) помещения, машино-места на поэтажном плане	20-ММ
4	Адрес помещения	Российская Федерация, Санкт-Петербург, муниципальный округ Морской, улица Челюскина, дом 2, строение 1, машино-место 20-ММ
	Местоположение помещения	-
	Дополнение местоположения помещения, машино-места	-
5	Назначение помещения	Нежилое
6	Вид (виды) разрешенного использования	-
7	Площадь помещения, машино-места (Р), м2	13.3
8	Наименование помещения	Машино-место

№ п/п	Наименование характеристики	Значение характеристики
1	2	3
1	Кадастровый номер либо ранее присвоенный государственный учетный номер помещения, машино-места (кадастровый, инвентарный или условный номер)	-
	Кадастровый номер исходного объекта недвижимости (объектов недвижимости)	-
2	Номер, тип этажа (этажей), на котором (которых) расположено помещение	подвал, Подвал
3	Обозначение (номер) помещения, машино-места на поэтажном плане	21-ММ
4	Адрес помещения	Российская Федерация, Санкт-Петербург, муниципальный округ Морской, улица Челюскина, дом 2, строение 1, машино-место 21-ММ
	Местоположение помещения	-
	Дополнение местоположения помещения, машино-места	-
5	Назначение помещения	Нежилое
6	Вид (виды) разрешенного использования	-
7	Площадь помещения, машино-места (Р), м2	13.3
8	Наименование помещения	Машино-место
№ п/п	Наименование характеристики	Значение характеристики
1	2	3
1	Кадастровый номер либо ранее присвоенный государственный учетный номер помещения, машино-места (кадастровый, инвентарный или условный номер)	-
	Кадастровый номер исходного объекта недвижимости (объектов недвижимости)	-
2	Номер, тип этажа (этажей), на котором (которых) расположено помещение	подвал, Подвал
3	Обозначение (номер) помещения, машино-места на поэтажном плане	22-ММ
4	Адрес помещения	Российская Федерация, Санкт-Петербург, муниципальный округ Морской, улица Челюскина, дом 2, строение 1, машино-место 22-ММ
	Местоположение помещения	-
	Дополнение местоположения помещения, машино-места	-
5	Назначение помещения	Нежилое
6	Вид (виды) разрешенного использования	-
7	Площадь помещения, машино-места (Р), м2	13.3
8	Наименование помещения	Машино-место
№ п/п	Наименование характеристики	Значение характеристики
1	2	3
1	Кадастровый номер либо ранее присвоенный государственный учетный номер помещения, машино-места (кадастровый, инвентарный или условный номер)	-

1	Кадастровый номер исходного объекта недвижимости (объектов недвижимости)	-
2	Номер, тип этажа (этажей), на котором (которых) расположено помещение	подвал, Подвал
3	Обозначение (номер) помещения, машино-места на поэтажном плане	23-ММ
4	Адрес помещения	Российская Федерация, Санкт-Петербург, муниципальный округ Морской, улица Челюскина, дом 2, строение 1, машино-место 23-ММ
	Местоположение помещения	-
	Дополнение местоположения помещения, машино-места	-
5	Назначение помещения	Нежилое
6	Вид (виды) разрешенного использования	-
7	Площадь помещения, машино-места (Р), м2	13.3
8	Наименование помещения	Машино-место
№ п/п	Наименование характеристики	Значение характеристики
1	2	3
1	Кадастровый номер либо ранее присвоенный государственный учетный номер помещения, машино-места (кадастровый, инвентарный или условный номер)	-
	Кадастровый номер исходного объекта недвижимости (объектов недвижимости)	-
2	Номер, тип этажа (этажей), на котором (которых) расположено помещение	подвал, Подвал
3	Обозначение (номер) помещения, машино-места на поэтажном плане	24-ММ
4	Адрес помещения	Российская Федерация, Санкт-Петербург, муниципальный округ Морской, улица Челюскина, дом 2, строение 1, машино-место 24-ММ
	Местоположение помещения	-
	Дополнение местоположения помещения, машино-места	-
5	Назначение помещения	Нежилое
6	Вид (виды) разрешенного использования	-
7	Площадь помещения, машино-места (Р), м2	26.5
8	Наименование помещения	Семейное машино-место
№ п/п	Наименование характеристики	Значение характеристики
1	2	3
1	Кадастровый номер либо ранее присвоенный государственный учетный номер помещения, машино-места (кадастровый, инвентарный или условный номер)	-
	Кадастровый номер исходного объекта недвижимости (объектов недвижимости)	-
2	Номер, тип этажа (этажей), на котором (которых) расположено помещение	подвал, Подвал
3	Обозначение (номер) помещения, машино-места на поэтажном плане	25-ММ

4	Адрес помещения	Российская Федерация, Санкт-Петербург, муниципальный округ Морской, улица Челюскина, дом 2, строение 1, машино-место 25-ММ
	Местоположение помещения	-
	Дополнение местоположения помещения, машино-места	-
5	Назначение помещения	Нежилое
6	Вид (виды) разрешенного использования	-
7	Площадь помещения, машино-места (Р), м2	26.5
8	Наименование помещения	Семейное машино-место
№ п/п	Наименование характеристики	Значение характеристики
1	2	3
1	Кадастровый номер либо ранее присвоенный государственный учетный номер помещения, машино-места (кадастровый, инвентарный или условный номер)	-
	Кадастровый номер исходного объекта недвижимости (объектов недвижимости)	-
2	Номер, тип этажа (этажей), на котором (которых) расположено помещение	подвал, Подвал
3	Обозначение (номер) помещения, машино-места на поэтажном плане	26-ММ
4	Адрес помещения	Российская Федерация, Санкт-Петербург, муниципальный округ Морской, улица Челюскина, дом 2, строение 1, машино-место 26-ММ
	Местоположение помещения	-
	Дополнение местоположения помещения, машино-места	-
5	Назначение помещения	Нежилое
6	Вид (виды) разрешенного использования	-
7	Площадь помещения, машино-места (Р), м2	26.5
8	Наименование помещения	Семейное машино-место
№ п/п	Наименование характеристики	Значение характеристики
1	2	3
1	Кадастровый номер либо ранее присвоенный государственный учетный номер помещения, машино-места (кадастровый, инвентарный или условный номер)	-
	Кадастровый номер исходного объекта недвижимости (объектов недвижимости)	-
2	Номер, тип этажа (этажей), на котором (которых) расположено помещение	подвал, Подвал
3	Обозначение (номер) помещения, машино-места на поэтажном плане	28-ММ
4	Адрес помещения	Российская Федерация, Санкт-Петербург, муниципальный округ Морской, улица Челюскина, дом 2, строение 1, машино-место 28-ММ
	Местоположение помещения	-

4	Дополнение местоположения помещения, машино-места	-
5	Назначение помещения	Нежилое
6	Вид (виды) разрешенного использования	-
7	Площадь помещения, машино-места (Р), м2	26.5
8	Наименование помещения	Семейное машино-место
№ п/п	Наименование характеристики	Значение характеристики
1	2	3
1	Кадастровый номер либо ранее присвоенный государственный учетный номер помещения, машино-места (кадастровый, инвентарный или условный номер)	-
	Кадастровый номер исходного объекта недвижимости (объектов недвижимости)	-
2	Номер, тип этажа (этажей), на котором (которых) расположено помещение	подвал, Подвал
3	Обозначение (номер) помещения, машино-места на поэтажном плане	30-ММ
4	Адрес помещения	Российская Федерация, Санкт-Петербург, муниципальный округ Морской, улица Челюскина, дом 2, строение 1, машино-место 30-ММ
	Местоположение помещения	-
	Дополнение местоположения помещения, машино-места	-
5	Назначение помещения	Нежилое
6	Вид (виды) разрешенного использования	-
7	Площадь помещения, машино-места (Р), м2	26.5
8	Наименование помещения	Семейное машино-место
№ п/п	Наименование характеристики	Значение характеристики
1	2	3
1	Кадастровый номер либо ранее присвоенный государственный учетный номер помещения, машино-места (кадастровый, инвентарный или условный номер)	-
	Кадастровый номер исходного объекта недвижимости (объектов недвижимости)	-
2	Номер, тип этажа (этажей), на котором (которых) расположено помещение	подвал, Подвал
3	Обозначение (номер) помещения, машино-места на поэтажном плане	32-ММ
4	Адрес помещения	Российская Федерация, Санкт-Петербург, муниципальный округ Морской, улица Челюскина, дом 2, строение 1, машино-место 32-ММ
	Местоположение помещения	-
	Дополнение местоположения помещения, машино-места	-
5	Назначение помещения	Нежилое
6	Вид (виды) разрешенного использования	-
7	Площадь помещения, машино-места (Р), м2	26.4

8	Наименование помещения	Семейное машино-место
№ п/п	Наименование характеристики	Значение характеристики
1	2	3
1	Кадастровый номер либо ранее присвоенный государственный учетный номер помещения, машино-места (кадастровый, инвентарный или условный номер)	-
	Кадастровый номер исходного объекта недвижимости (объектов недвижимости)	-
2	Номер, тип этажа (этажей), на котором (которых) расположено помещение	подвал, Подвал
3	Обозначение (номер) помещения, машино-места на поэтажном плане	36-ММ
4	Адрес помещения	Российская Федерация, Санкт-Петербург, муниципальный округ Морской, улица Челюскина, дом 2, строение 1, машино-место 36-ММ
	Местоположение помещения	-
	Дополнение местоположения помещения, машино-места	-
5	Назначение помещения	Нежилое
6	Вид (виды) разрешенного использования	-
7	Площадь помещения, машино-места (Р), м2	13.2
8	Наименование помещения	Машино-место
№ п/п	Наименование характеристики	Значение характеристики
1	2	3
1	Кадастровый номер либо ранее присвоенный государственный учетный номер помещения, машино-места (кадастровый, инвентарный или условный номер)	-
	Кадастровый номер исходного объекта недвижимости (объектов недвижимости)	-
2	Номер, тип этажа (этажей), на котором (которых) расположено помещение	подвал, Подвал
3	Обозначение (номер) помещения, машино-места на поэтажном плане	37-ММ
4	Адрес помещения	Российская Федерация, Санкт-Петербург, муниципальный округ Морской, улица Челюскина, дом 2, строение 1, машино-место 37-ММ
	Местоположение помещения	-
	Дополнение местоположения помещения, машино-места	-
5	Назначение помещения	Нежилое
6	Вид (виды) разрешенного использования	-
7	Площадь помещения, машино-места (Р), м2	13.3
8	Наименование помещения	Машино-место

№ п/п	Наименование характеристики	Значение характеристики
1	2	3
1	Кадастровый номер либо ранее присвоенный государственный учетный номер помещения, машино-места (кадастровый, инвентарный или условный номер)	-
	Кадастровый номер исходного объекта недвижимости (объектов недвижимости)	-
2	Номер, тип этажа (этажей), на котором (которых) расположено помещение	подвал, Подвал
3	Обозначение (номер) помещения, машино-места на поэтажном плане	38-ММ
4	Адрес помещения	Российская Федерация, Санкт-Петербург, муниципальный округ Морской, улица Челюскина, дом 2, строение 1, машино-место 38-ММ
	Местоположение помещения	-
	Дополнение местоположения помещения, машино-места	-
5	Назначение помещения	Нежилое
6	Вид (виды) разрешенного использования	-
7	Площадь помещения, машино-места (Р), м2	13.3
8	Наименование помещения	Машино-место
№ п/п	Наименование характеристики	Значение характеристики
1	2	3
1	Кадастровый номер либо ранее присвоенный государственный учетный номер помещения, машино-места (кадастровый, инвентарный или условный номер)	-
	Кадастровый номер исходного объекта недвижимости (объектов недвижимости)	-
2	Номер, тип этажа (этажей), на котором (которых) расположено помещение	подвал, Подвал
3	Обозначение (номер) помещения, машино-места на поэтажном плане	39-ММ
4	Адрес помещения	Российская Федерация, Санкт-Петербург, муниципальный округ Морской, улица Челюскина, дом 2, строение 1, машино-место 39-ММ
	Местоположение помещения	-
	Дополнение местоположения помещения, машино-места	-
5	Назначение помещения	Нежилое
6	Вид (виды) разрешенного использования	-
7	Площадь помещения, машино-места (Р), м2	13.3
8	Наименование помещения	Машино-место
№ п/п	Наименование характеристики	Значение характеристики
1	2	3
1	Кадастровый номер либо ранее присвоенный государственный учетный номер помещения, машино-места (кадастровый, инвентарный или условный номер)	-

1	Кадастровый номер исходного объекта недвижимости (объектов недвижимости)	-
2	Номер, тип этажа (этажей), на котором (которых) расположено помещение	подвал, Подвал
3	Обозначение (номер) помещения, машино-места на поэтажном плане	40-ММ
4	Адрес помещения	Российская Федерация, Санкт-Петербург, муниципальный округ Морской, улица Челюскина, дом 2, строение 1, машино-место 40-ММ
	Местоположение помещения	-
	Дополнение местоположения помещения, машино-места	-
5	Назначение помещения	Нежилое
6	Вид (виды) разрешенного использования	-
7	Площадь помещения, машино-места (Р), м2	13.3
8	Наименование помещения	Машино-место
№ п/п	Наименование характеристики	Значение характеристики
1	2	3
1	Кадастровый номер либо ранее присвоенный государственный учетный номер помещения, машино-места (кадастровый, инвентарный или условный номер)	-
	Кадастровый номер исходного объекта недвижимости (объектов недвижимости)	-
2	Номер, тип этажа (этажей), на котором (которых) расположено помещение	подвал, Подвал
3	Обозначение (номер) помещения, машино-места на поэтажном плане	41-ММ
4	Адрес помещения	Российская Федерация, Санкт-Петербург, муниципальный округ Морской, улица Челюскина, дом 2, строение 1, машино-место 41-ММ
	Местоположение помещения	-
	Дополнение местоположения помещения, машино-места	-
5	Назначение помещения	Нежилое
6	Вид (виды) разрешенного использования	-
7	Площадь помещения, машино-места (Р), м2	13.3
8	Наименование помещения	Машино-место
№ п/п	Наименование характеристики	Значение характеристики
1	2	3
1	Кадастровый номер либо ранее присвоенный государственный учетный номер помещения, машино-места (кадастровый, инвентарный или условный номер)	-
	Кадастровый номер исходного объекта недвижимости (объектов недвижимости)	-
2	Номер, тип этажа (этажей), на котором (которых) расположено помещение	подвал, Подвал
3	Обозначение (номер) помещения, машино-места на поэтажном плане	42-ММ

4	Адрес помещения	Российская Федерация, Санкт-Петербург, муниципальный округ Морской, улица Челюскина, дом 2, строение 1, машино-место 42-ММ
	Местоположение помещения	-
	Дополнение местоположения помещения, машино-места	-
5	Назначение помещения	Нежилое
6	Вид (виды) разрешенного использования	-
7	Площадь помещения, машино-места (Р), м2	21.6
8	Наименование помещения	Специализированное машино-место для инвалидов

№ п/п	Наименование характеристики	Значение характеристики
1	2	3
1	Кадастровый номер либо ранее присвоенный государственный учетный номер помещения, машино-места (кадастровый, инвентарный или условный номер)	-
	Кадастровый номер исходного объекта недвижимости (объектов недвижимости)	-
2	Номер, тип этажа (этажей), на котором (которых) расположено помещение	подвал, Подвал
3	Обозначение (номер) помещения, машино-места на поэтажном плане	43-ММ
4	Адрес помещения	Российская Федерация, Санкт-Петербург, муниципальный округ Морской, улица Челюскина, дом 2, строение 1, машино-место 43-ММ
	Местоположение помещения	-
	Дополнение местоположения помещения, машино-места	-
5	Назначение помещения	Нежилое
6	Вид (виды) разрешенного использования	-
7	Площадь помещения, машино-места (Р), м2	13.3
8	Наименование помещения	Машино-место для МГН

№ п/п	Наименование характеристики	Значение характеристики
1	2	3
1	Кадастровый номер либо ранее присвоенный государственный учетный номер помещения, машино-места (кадастровый, инвентарный или условный номер)	-
	Кадастровый номер исходного объекта недвижимости (объектов недвижимости)	-
2	Номер, тип этажа (этажей), на котором (которых) расположено помещение	подвал, Подвал
3	Обозначение (номер) помещения, машино-места на поэтажном плане	44-ММ
4	Адрес помещения	Российская Федерация, Санкт-Петербург, муниципальный округ Морской, улица Челюскина, дом 2, строение 1, машино-место 44-ММ
	Местоположение помещения	-

4	Дополнение местоположения помещения, машино-места	-
5	Назначение помещения	Нежилое
6	Вид (виды) разрешенного использования	-
7	Площадь помещения, машино-места (Р), м2	13.3
8	Наименование помещения	Машино-место
№ п/п	Наименование характеристики	Значение характеристики
1	2	3
1	Кадастровый номер либо ранее присвоенный государственный учетный номер помещения, машино-места (кадастровый, инвентарный или условный номер)	-
	Кадастровый номер исходного объекта недвижимости (объектов недвижимости)	-
2	Номер, тип этажа (этажей), на котором (которых) расположено помещение	подвал, Подвал
3	Обозначение (номер) помещения, машино-места на поэтажном плане	45-ММ
4	Адрес помещения	Российская Федерация, Санкт-Петербург, муниципальный округ Морской, улица Челюскина, дом 2, строение 1, машино-место 45-ММ
	Местоположение помещения	-
	Дополнение местоположения помещения, машино-места	-
5	Назначение помещения	Нежилое
6	Вид (виды) разрешенного использования	-
7	Площадь помещения, машино-места (Р), м2	13.3
8	Наименование помещения	Машино-место
№ п/п	Наименование характеристики	Значение характеристики
1	2	3
1	Кадастровый номер либо ранее присвоенный государственный учетный номер помещения, машино-места (кадастровый, инвентарный или условный номер)	-
	Кадастровый номер исходного объекта недвижимости (объектов недвижимости)	-
2	Номер, тип этажа (этажей), на котором (которых) расположено помещение	подвал, Подвал
3	Обозначение (номер) помещения, машино-места на поэтажном плане	46-ММ
4	Адрес помещения	Российская Федерация, Санкт-Петербург, муниципальный округ Морской, улица Челюскина, дом 2, строение 1, машино-место 46-ММ
	Местоположение помещения	-
	Дополнение местоположения помещения, машино-места	-
5	Назначение помещения	Нежилое
6	Вид (виды) разрешенного использования	-
7	Площадь помещения, машино-места (Р), м2	13.3

8	Наименование помещения	Машино-место
№ п/п	Наименование характеристики	Значение характеристики
1	2	3
1	Кадастровый номер либо ранее присвоенный государственный учетный номер помещения, машино-места (кадастровый, инвентарный или условный номер)	-
	Кадастровый номер исходного объекта недвижимости (объектов недвижимости)	-
2	Номер, тип этажа (этажей), на котором (которых) расположено помещение	подвал, Подвал
3	Обозначение (номер) помещения, машино-места на поэтажном плане	47-ММ
4	Адрес помещения	Российская Федерация, Санкт-Петербург, муниципальный округ Морской, улица Челюскина, дом 2, строение 1, машино-место 47-ММ
	Местоположение помещения	-
	Дополнение местоположения помещения, машино-места	-
5	Назначение помещения	Нежилое
6	Вид (виды) разрешенного использования	-
7	Площадь помещения, машино-места (Р), м2	13.3
8	Наименование помещения	Машино-место
№ п/п	Наименование характеристики	Значение характеристики
1	2	3
1	Кадастровый номер либо ранее присвоенный государственный учетный номер помещения, машино-места (кадастровый, инвентарный или условный номер)	-
	Кадастровый номер исходного объекта недвижимости (объектов недвижимости)	-
2	Номер, тип этажа (этажей), на котором (которых) расположено помещение	подвал, Подвал
3	Обозначение (номер) помещения, машино-места на поэтажном плане	48-ММ
4	Адрес помещения	Российская Федерация, Санкт-Петербург, муниципальный округ Морской, улица Челюскина, дом 2, строение 1, машино-место 48-ММ
	Местоположение помещения	-
	Дополнение местоположения помещения, машино-места	-
5	Назначение помещения	Нежилое
6	Вид (виды) разрешенного использования	-
7	Площадь помещения, машино-места (Р), м2	13.3
8	Наименование помещения	Машино-место

№ п/п	Наименование характеристики	Значение характеристики
1	2	3
1	Кадастровый номер либо ранее присвоенный государственный учетный номер помещения, машино-места (кадастровый, инвентарный или условный номер)	-
	Кадастровый номер исходного объекта недвижимости (объектов недвижимости)	-
2	Номер, тип этажа (этажей), на котором (которых) расположено помещение	подвал, Подвал
3	Обозначение (номер) помещения, машино-места на поэтажном плане	49-ММ
4	Адрес помещения	Российская Федерация, Санкт-Петербург, муниципальный округ Морской, улица Челюскина, дом 2, строение 1, машино-место 49-ММ
	Местоположение помещения	-
	Дополнение местоположения помещения, машино-места	-
5	Назначение помещения	Нежилое
6	Вид (виды) разрешенного использования	-
7	Площадь помещения, машино-места (Р), м2	13.3
8	Наименование помещения	Машино-место
№ п/п	Наименование характеристики	Значение характеристики
1	2	3
1	Кадастровый номер либо ранее присвоенный государственный учетный номер помещения, машино-места (кадастровый, инвентарный или условный номер)	-
	Кадастровый номер исходного объекта недвижимости (объектов недвижимости)	-
2	Номер, тип этажа (этажей), на котором (которых) расположено помещение	подвал, Подвал
3	Обозначение (номер) помещения, машино-места на поэтажном плане	50-ММ
4	Адрес помещения	Российская Федерация, Санкт-Петербург, муниципальный округ Морской, улица Челюскина, дом 2, строение 1, машино-место 50-ММ
	Местоположение помещения	-
	Дополнение местоположения помещения, машино-места	-
5	Назначение помещения	Нежилое
6	Вид (виды) разрешенного использования	-
7	Площадь помещения, машино-места (Р), м2	13.3
8	Наименование помещения	Машино-место
№ п/п	Наименование характеристики	Значение характеристики
1	2	3
1	Кадастровый номер либо ранее присвоенный государственный учетный номер помещения, машино-места (кадастровый, инвентарный или условный номер)	-

1	Кадастровый номер исходного объекта недвижимости (объектов недвижимости)	-
2	Номер, тип этажа (этажей), на котором (которых) расположено помещение	подвал, Подвал
3	Обозначение (номер) помещения, машино-места на поэтажном плане	51-ММ
4	Адрес помещения	Российская Федерация, Санкт-Петербург, муниципальный округ Морской, улица Челюскина, дом 2, строение 1, машино-место 51-ММ
	Местоположение помещения	-
	Дополнение местоположения помещения, машино-места	-
5	Назначение помещения	Нежилое
6	Вид (виды) разрешенного использования	-
7	Площадь помещения, машино-места (Р), м2	13.3
8	Наименование помещения	Машино-место

№ п/п	Наименование характеристики	Значение характеристики
1	2	3
1	Кадастровый номер либо ранее присвоенный государственный учетный номер помещения, машино-места (кадастровый, инвентарный или условный номер)	-
	Кадастровый номер исходного объекта недвижимости (объектов недвижимости)	-
2	Номер, тип этажа (этажей), на котором (которых) расположено помещение	подвал, Подвал
3	Обозначение (номер) помещения, машино-места на поэтажном плане	52-ММ
4	Адрес помещения	Российская Федерация, Санкт-Петербург, муниципальный округ Морской, улица Челюскина, дом 2, строение 1, машино-место 52-ММ
	Местоположение помещения	-
	Дополнение местоположения помещения, машино-места	-
5	Назначение помещения	Нежилое
6	Вид (виды) разрешенного использования	-
7	Площадь помещения, машино-места (Р), м2	21.6
8	Наименование помещения	Специализированное машино-место для инвалидов

№ п/п	Наименование характеристики	Значение характеристики
1	2	3
1	Кадастровый номер либо ранее присвоенный государственный учетный номер помещения, машино-места (кадастровый, инвентарный или условный номер)	-
	Кадастровый номер исходного объекта недвижимости (объектов недвижимости)	-
2	Номер, тип этажа (этажей), на котором (которых) расположено помещение	подвал, Подвал
3	Обозначение (номер) помещения, машино-места на поэтажном плане	53-ММ

4	Адрес помещения	Российская Федерация, Санкт-Петербург, муниципальный округ Морской, улица Челюскина, дом 2, строение 1, машино-место 53-ММ
	Местоположение помещения	-
	Дополнение местоположения помещения, машино-места	-
5	Назначение помещения	Нежилое
6	Вид (виды) разрешенного использования	-
7	Площадь помещения, машино-места (Р), м2	13.3
8	Наименование помещения	Машино-место
№ п/п	Наименование характеристики	Значение характеристики
1	2	3
1	Кадастровый номер либо ранее присвоенный государственный учетный номер помещения, машино-места (кадастровый, инвентарный или условный номер)	-
	Кадастровый номер исходного объекта недвижимости (объектов недвижимости)	-
2	Номер, тип этажа (этажей), на котором (которых) расположено помещение	подвал, Подвал
3	Обозначение (номер) помещения, машино-места на поэтажном плане	54-ММ
4	Адрес помещения	Российская Федерация, Санкт-Петербург, муниципальный округ Морской, улица Челюскина, дом 2, строение 1, машино-место 54-ММ
	Местоположение помещения	-
	Дополнение местоположения помещения, машино-места	-
5	Назначение помещения	Нежилое
6	Вид (виды) разрешенного использования	-
7	Площадь помещения, машино-места (Р), м2	13.3
8	Наименование помещения	Машино-место
№ п/п	Наименование характеристики	Значение характеристики
1	2	3
1	Кадастровый номер либо ранее присвоенный государственный учетный номер помещения, машино-места (кадастровый, инвентарный или условный номер)	-
	Кадастровый номер исходного объекта недвижимости (объектов недвижимости)	-
2	Номер, тип этажа (этажей), на котором (которых) расположено помещение	подвал, Подвал
3	Обозначение (номер) помещения, машино-места на поэтажном плане	55-ММ
4	Адрес помещения	Российская Федерация, Санкт-Петербург, муниципальный округ Морской, улица Челюскина, дом 2, строение 1, машино-место 55-ММ
	Местоположение помещения	-

4	Дополнение местоположения помещения, машино-места	-
5	Назначение помещения	Нежилое
6	Вид (виды) разрешенного использования	-
7	Площадь помещения, машино-места (Р), м2	26.5
8	Наименование помещения	Семейное машино-место
№ п/п	Наименование характеристики	Значение характеристики
1	2	3
1	Кадастровый номер либо ранее присвоенный государственный учетный номер помещения, машино-места (кадастровый, инвентарный или условный номер)	-
	Кадастровый номер исходного объекта недвижимости (объектов недвижимости)	-
2	Номер, тип этажа (этажей), на котором (которых) расположено помещение	подвал, Подвал
3	Обозначение (номер) помещения, машино-места на поэтажном плане	57-ММ
4	Адрес помещения	Российская Федерация, Санкт-Петербург, муниципальный округ Морской, улица Челюскина, дом 2, строение 1, машино-место 57-ММ
	Местоположение помещения	-
	Дополнение местоположения помещения, машино-места	-
5	Назначение помещения	Нежилое
6	Вид (виды) разрешенного использования	-
7	Площадь помещения, машино-места (Р), м2	13.3
8	Наименование помещения	Машино-место
№ п/п	Наименование характеристики	Значение характеристики
1	2	3
1	Кадастровый номер либо ранее присвоенный государственный учетный номер помещения, машино-места (кадастровый, инвентарный или условный номер)	-
	Кадастровый номер исходного объекта недвижимости (объектов недвижимости)	-
2	Номер, тип этажа (этажей), на котором (которых) расположено помещение	подвал, Подвал
3	Обозначение (номер) помещения, машино-места на поэтажном плане	58-ММ
4	Адрес помещения	Российская Федерация, Санкт-Петербург, муниципальный округ Морской, улица Челюскина, дом 2, строение 1, машино-место 58-ММ
	Местоположение помещения	-
	Дополнение местоположения помещения, машино-места	-
5	Назначение помещения	Нежилое
6	Вид (виды) разрешенного использования	-
7	Площадь помещения, машино-места (Р), м2	13.3

8	Наименование помещения	Машино-место
№ п/п	Наименование характеристики	Значение характеристики
1	2	3
1	Кадастровый номер либо ранее присвоенный государственный учетный номер помещения, машино-места (кадастровый, инвентарный или условный номер)	-
	Кадастровый номер исходного объекта недвижимости (объектов недвижимости)	-
2	Номер, тип этажа (этажей), на котором (которых) расположено помещение	подвал, Подвал
3	Обозначение (номер) помещения, машино-места на поэтажном плане	59-ММ
4	Адрес помещения	Российская Федерация, Санкт-Петербург, муниципальный округ Морской, улица Челюскина, дом 2, строение 1, машино-место 59-ММ
	Местоположение помещения	-
	Дополнение местоположения помещения, машино-места	-
5	Назначение помещения	Нежилое
6	Вид (виды) разрешенного использования	-
7	Площадь помещения, машино-места (Р), м2	13.3
8	Наименование помещения	Машино-место
№ п/п	Наименование характеристики	Значение характеристики
1	2	3
1	Кадастровый номер либо ранее присвоенный государственный учетный номер помещения, машино-места (кадастровый, инвентарный или условный номер)	-
	Кадастровый номер исходного объекта недвижимости (объектов недвижимости)	-
2	Номер, тип этажа (этажей), на котором (которых) расположено помещение	подвал, Подвал
3	Обозначение (номер) помещения, машино-места на поэтажном плане	60-ММ
4	Адрес помещения	Российская Федерация, Санкт-Петербург, муниципальный округ Морской, улица Челюскина, дом 2, строение 1, машино-место 60-ММ
	Местоположение помещения	-
	Дополнение местоположения помещения, машино-места	-
5	Назначение помещения	Нежилое
6	Вид (виды) разрешенного использования	-
7	Площадь помещения, машино-места (Р), м2	13.3
8	Наименование помещения	Машино-место

№ п/п	Наименование характеристики	Значение характеристики
1	2	3
1	Кадастровый номер либо ранее присвоенный государственный учетный номер помещения, машино-места (кадастровый, инвентарный или условный номер)	-
	Кадастровый номер исходного объекта недвижимости (объектов недвижимости)	-
2	Номер, тип этажа (этажей), на котором (которых) расположено помещение	подвал, Подвал
3	Обозначение (номер) помещения, машино-места на поэтажном плане	61-ММ
4	Адрес помещения	Российская Федерация, Санкт-Петербург, муниципальный округ Морской, улица Челюскина, дом 2, строение 1, машино-место 61-ММ
	Местоположение помещения	-
	Дополнение местоположения помещения, машино-места	-
5	Назначение помещения	Нежилое
6	Вид (виды) разрешенного использования	-
7	Площадь помещения, машино-места (Р), м2	13.3
8	Наименование помещения	Машино-место
№ п/п		
Наименование характеристики		
Значение характеристики		
1	2	3
1	Кадастровый номер либо ранее присвоенный государственный учетный номер помещения, машино-места (кадастровый, инвентарный или условный номер)	-
	Кадастровый номер исходного объекта недвижимости (объектов недвижимости)	-
2	Номер, тип этажа (этажей), на котором (которых) расположено помещение	подвал, Подвал
3	Обозначение (номер) помещения, машино-места на поэтажном плане	62-ММ
4	Адрес помещения	Российская Федерация, Санкт-Петербург, муниципальный округ Морской, улица Челюскина, дом 2, строение 1, машино-место 62-ММ
	Местоположение помещения	-
	Дополнение местоположения помещения, машино-места	-
5	Назначение помещения	Нежилое
6	Вид (виды) разрешенного использования	-
7	Площадь помещения, машино-места (Р), м2	13.3
8	Наименование помещения	Машино-место
№ п/п		
Наименование характеристики		
Значение характеристики		
1	2	3
1	Кадастровый номер либо ранее присвоенный государственный учетный номер помещения, машино-места (кадастровый, инвентарный или условный номер)	-

1	Кадастровый номер исходного объекта недвижимости (объектов недвижимости)	-
2	Номер, тип этажа (этажей), на котором (которых) расположено помещение	подвал, Подвал
3	Обозначение (номер) помещения, машино-места на поэтажном плане	63-ММ
4	Адрес помещения	Российская Федерация, Санкт-Петербург, муниципальный округ Морской, улица Челюскина, дом 2, строение 1, машино-место 63-ММ
	Местоположение помещения	-
	Дополнение местоположения помещения, машино-места	-
5	Назначение помещения	Нежилое
6	Вид (виды) разрешенного использования	-
7	Площадь помещения, машино-места (Р), м2	13.3
8	Наименование помещения	Машино-место
№ п/п	Наименование характеристики	Значение характеристики
1	2	3
1	Кадастровый номер либо ранее присвоенный государственный учетный номер помещения, машино-места (кадастровый, инвентарный или условный номер)	-
	Кадастровый номер исходного объекта недвижимости (объектов недвижимости)	-
2	Номер, тип этажа (этажей), на котором (которых) расположено помещение	подвал, Подвал
3	Обозначение (номер) помещения, машино-места на поэтажном плане	64-ММ
4	Адрес помещения	Российская Федерация, Санкт-Петербург, муниципальный округ Морской, улица Челюскина, дом 2, строение 1, машино-место 64-ММ
	Местоположение помещения	-
	Дополнение местоположения помещения, машино-места	-
5	Назначение помещения	Нежилое
6	Вид (виды) разрешенного использования	-
7	Площадь помещения, машино-места (Р), м2	13.3
8	Наименование помещения	Машино-место
№ п/п	Наименование характеристики	Значение характеристики
1	2	3
1	Кадастровый номер либо ранее присвоенный государственный учетный номер помещения, машино-места (кадастровый, инвентарный или условный номер)	-
	Кадастровый номер исходного объекта недвижимости (объектов недвижимости)	-
2	Номер, тип этажа (этажей), на котором (которых) расположено помещение	подвал, Подвал
3	Обозначение (номер) помещения, машино-места на поэтажном плане	65-ММ

4	Адрес помещения	Российская Федерация, Санкт-Петербург, муниципальный округ Морской, улица Челюскина, дом 2, строение 1, машино-место 65-ММ
	Местоположение помещения	-
	Дополнение местоположения помещения, машино-места	-
5	Назначение помещения	Нежилое
6	Вид (виды) разрешенного использования	-
7	Площадь помещения, машино-места (Р), м2	13.3
8	Наименование помещения	Машино-место

№ п/п	Наименование характеристики	Значение характеристики
1	2	3
1	Кадастровый номер либо ранее присвоенный государственный учетный номер помещения, машино-места (кадастровый, инвентарный или условный номер)	-
	Кадастровый номер исходного объекта недвижимости (объектов недвижимости)	-
2	Номер, тип этажа (этажей), на котором (которых) расположено помещение	подвал, Подвал
3	Обозначение (номер) помещения, машино-места на поэтажном плане	66-ММ
4	Адрес помещения	Российская Федерация, Санкт-Петербург, муниципальный округ Морской, улица Челюскина, дом 2, строение 1, машино-место 66-ММ
	Местоположение помещения	-
	Дополнение местоположения помещения, машино-места	-
5	Назначение помещения	Нежилое
6	Вид (виды) разрешенного использования	-
7	Площадь помещения, машино-места (Р), м2	13.3
8	Наименование помещения	Машино-место

№ п/п	Наименование характеристики	Значение характеристики
1	2	3
1	Кадастровый номер либо ранее присвоенный государственный учетный номер помещения, машино-места (кадастровый, инвентарный или условный номер)	-
	Кадастровый номер исходного объекта недвижимости (объектов недвижимости)	-
2	Номер, тип этажа (этажей), на котором (которых) расположено помещение	подвал, Подвал
3	Обозначение (номер) помещения, машино-места на поэтажном плане	67-ММ
4	Адрес помещения	Российская Федерация, Санкт-Петербург, муниципальный округ Морской, улица Челюскина, дом 2, строение 1, машино-место 67-ММ
	Местоположение помещения	-

4	Дополнение местоположения помещения, машино-места	-
5	Назначение помещения	Нежилое
6	Вид (виды) разрешенного использования	-
7	Площадь помещения, машино-места (Р), м2	26.5
8	Наименование помещения	Семейное машино-место
№ п/п	Наименование характеристики	Значение характеристики
1	2	3
1	Кадастровый номер либо ранее присвоенный государственный учетный номер помещения, машино-места (кадастровый, инвентарный или условный номер)	-
	Кадастровый номер исходного объекта недвижимости (объектов недвижимости)	-
2	Номер, тип этажа (этажей), на котором (которых) расположено помещение	подвал, Подвал
3	Обозначение (номер) помещения, машино-места на поэтажном плане	69-ММ
4	Адрес помещения	Российская Федерация, Санкт-Петербург, муниципальный округ Морской, улица Челюскина, дом 2, строение 1, машино-место 69-ММ
	Местоположение помещения	-
	Дополнение местоположения помещения, машино-места	-
5	Назначение помещения	Нежилое
6	Вид (виды) разрешенного использования	-
7	Площадь помещения, машино-места (Р), м2	13.3
8	Наименование помещения	Машино-место
№ п/п	Наименование характеристики	Значение характеристики
1	2	3
1	Кадастровый номер либо ранее присвоенный государственный учетный номер помещения, машино-места (кадастровый, инвентарный или условный номер)	-
	Кадастровый номер исходного объекта недвижимости (объектов недвижимости)	-
2	Номер, тип этажа (этажей), на котором (которых) расположено помещение	подвал, Подвал
3	Обозначение (номер) помещения, машино-места на поэтажном плане	70-ММ
4	Адрес помещения	Российская Федерация, Санкт-Петербург, муниципальный округ Морской, улица Челюскина, дом 2, строение 1, машино-место 70-ММ
	Местоположение помещения	-
	Дополнение местоположения помещения, машино-места	-
5	Назначение помещения	Нежилое
6	Вид (виды) разрешенного использования	-
7	Площадь помещения, машино-места (Р), м2	13.3

8	Наименование помещения	Машино-место
№ п/п	Наименование характеристики	Значение характеристики
1	2	3
1	Кадастровый номер либо ранее присвоенный государственный учетный номер помещения, машино-места (кадастровый, инвентарный или условный номер)	-
	Кадастровый номер исходного объекта недвижимости (объектов недвижимости)	-
2	Номер, тип этажа (этажей), на котором (которых) расположено помещение	подвал, Подвал
3	Обозначение (номер) помещения, машино-места на поэтажном плане	71-ММ
4	Адрес помещения	Российская Федерация, Санкт-Петербург, муниципальный округ Морской, улица Челюскина, дом 2, строение 1, машино-место 71-ММ
	Местоположение помещения	-
	Дополнение местоположения помещения, машино-места	-
5	Назначение помещения	Нежилое
6	Вид (виды) разрешенного использования	-
7	Площадь помещения, машино-места (Р), м2	13.3
8	Наименование помещения	Машино-место
№ п/п	Наименование характеристики	Значение характеристики
1	2	3
1	Кадастровый номер либо ранее присвоенный государственный учетный номер помещения, машино-места (кадастровый, инвентарный или условный номер)	-
	Кадастровый номер исходного объекта недвижимости (объектов недвижимости)	-
2	Номер, тип этажа (этажей), на котором (которых) расположено помещение	подвал, Подвал
3	Обозначение (номер) помещения, машино-места на поэтажном плане	72-ММ
4	Адрес помещения	Российская Федерация, Санкт-Петербург, муниципальный округ Морской, улица Челюскина, дом 2, строение 1, машино-место 72-ММ
	Местоположение помещения	-
	Дополнение местоположения помещения, машино-места	-
5	Назначение помещения	Нежилое
6	Вид (виды) разрешенного использования	-
7	Площадь помещения, машино-места (Р), м2	13.3
8	Наименование помещения	Машино-место

№ п/п	Наименование характеристики	Значение характеристики
1	2	3
1	Кадастровый номер либо ранее присвоенный государственный учетный номер помещения, машино-места (кадастровый, инвентарный или условный номер)	-
	Кадастровый номер исходного объекта недвижимости (объектов недвижимости)	-
2	Номер, тип этажа (этажей), на котором (которых) расположено помещение	подвал, Подвал
3	Обозначение (номер) помещения, машино-места на поэтажном плане	73-ММ
4	Адрес помещения	Российская Федерация, Санкт-Петербург, муниципальный округ Морской, улица Челюскина, дом 2, строение 1, машино-место 73-ММ
	Местоположение помещения	-
	Дополнение местоположения помещения, машино-места	-
5	Назначение помещения	Нежилое
6	Вид (виды) разрешенного использования	-
7	Площадь помещения, машино-места (Р), м2	13.3
8	Наименование помещения	Машино-место
№ п/п	Наименование характеристики	Значение характеристики
1	2	3
1	Кадастровый номер либо ранее присвоенный государственный учетный номер помещения, машино-места (кадастровый, инвентарный или условный номер)	-
	Кадастровый номер исходного объекта недвижимости (объектов недвижимости)	-
2	Номер, тип этажа (этажей), на котором (которых) расположено помещение	подвал, Подвал
3	Обозначение (номер) помещения, машино-места на поэтажном плане	74-ММ
4	Адрес помещения	Российская Федерация, Санкт-Петербург, муниципальный округ Морской, улица Челюскина, дом 2, строение 1, машино-место 74-ММ
	Местоположение помещения	-
	Дополнение местоположения помещения, машино-места	-
5	Назначение помещения	Нежилое
6	Вид (виды) разрешенного использования	-
7	Площадь помещения, машино-места (Р), м2	13.3
8	Наименование помещения	Машино-место
№ п/п	Наименование характеристики	Значение характеристики
1	2	3
1	Кадастровый номер либо ранее присвоенный государственный учетный номер помещения, машино-места (кадастровый, инвентарный или условный номер)	-

1	Кадастровый номер исходного объекта недвижимости (объектов недвижимости)	-
2	Номер, тип этажа (этажей), на котором (которых) расположено помещение	подвал, Подвал
3	Обозначение (номер) помещения, машино-места на поэтажном плане	75-ММ
4	Адрес помещения	Российская Федерация, Санкт-Петербург, муниципальный округ Морской, улица Челюскина, дом 2, строение 1, машино-место 75-ММ
	Местоположение помещения	-
	Дополнение местоположения помещения, машино-места	-
5	Назначение помещения	Нежилое
6	Вид (виды) разрешенного использования	-
7	Площадь помещения, машино-места (Р), м2	13.3
8	Наименование помещения	Машино-место
№ п/п	Наименование характеристики	Значение характеристики
1	2	3
1	Кадастровый номер либо ранее присвоенный государственный учетный номер помещения, машино-места (кадастровый, инвентарный или условный номер)	-
	Кадастровый номер исходного объекта недвижимости (объектов недвижимости)	-
2	Номер, тип этажа (этажей), на котором (которых) расположено помещение	подвал, Подвал
3	Обозначение (номер) помещения, машино-места на поэтажном плане	76-ММ
4	Адрес помещения	Российская Федерация, Санкт-Петербург, муниципальный округ Морской, улица Челюскина, дом 2, строение 1, машино-место 76-ММ
	Местоположение помещения	-
	Дополнение местоположения помещения, машино-места	-
5	Назначение помещения	Нежилое
6	Вид (виды) разрешенного использования	-
7	Площадь помещения, машино-места (Р), м2	13.3
8	Наименование помещения	Машино-место
№ п/п	Наименование характеристики	Значение характеристики
1	2	3
1	Кадастровый номер либо ранее присвоенный государственный учетный номер помещения, машино-места (кадастровый, инвентарный или условный номер)	-
	Кадастровый номер исходного объекта недвижимости (объектов недвижимости)	-
2	Номер, тип этажа (этажей), на котором (которых) расположено помещение	подвал, Подвал
3	Обозначение (номер) помещения, машино-места на поэтажном плане	77-ММ

4	Адрес помещения	Российская Федерация, Санкт-Петербург, муниципальный округ Морской, улица Челюскина, дом 2, строение 1, машино-место 77-ММ
	Местоположение помещения	-
	Дополнение местоположения помещения, машино-места	-
5	Назначение помещения	Нежилое
6	Вид (виды) разрешенного использования	-
7	Площадь помещения, машино-места (Р), м2	13.3
8	Наименование помещения	Машино-место

№ п/п	Наименование характеристики	Значение характеристики
1	2	3
1	Кадастровый номер либо ранее присвоенный государственный учетный номер помещения, машино-места (кадастровый, инвентарный или условный номер)	-
	Кадастровый номер исходного объекта недвижимости (объектов недвижимости)	-
2	Номер, тип этажа (этажей), на котором (которых) расположено помещение	подвал, Подвал
3	Обозначение (номер) помещения, машино-места на поэтажном плане	78-ММ
4	Адрес помещения	Российская Федерация, Санкт-Петербург, муниципальный округ Морской, улица Челюскина, дом 2, строение 1, машино-место 78-ММ
	Местоположение помещения	-
	Дополнение местоположения помещения, машино-места	-
5	Назначение помещения	Нежилое
6	Вид (виды) разрешенного использования	-
7	Площадь помещения, машино-места (Р), м2	13.3
8	Наименование помещения	Машино-место

№ п/п	Наименование характеристики	Значение характеристики
1	2	3
1	Кадастровый номер либо ранее присвоенный государственный учетный номер помещения, машино-места (кадастровый, инвентарный или условный номер)	-
	Кадастровый номер исходного объекта недвижимости (объектов недвижимости)	-
2	Номер, тип этажа (этажей), на котором (которых) расположено помещение	подвал, Подвал
3	Обозначение (номер) помещения, машино-места на поэтажном плане	79-ММ
4	Адрес помещения	Российская Федерация, Санкт-Петербург, муниципальный округ Морской, улица Челюскина, дом 2, строение 1, машино-место 79-ММ
	Местоположение помещения	-

4	Дополнение местоположения помещения, машино-места	-
5	Назначение помещения	Нежилое
6	Вид (виды) разрешенного использования	-
7	Площадь помещения, машино-места (Р), м2	13.3
8	Наименование помещения	Машино-место
№ п/п	Наименование характеристики	Значение характеристики
1	2	3
1	Кадастровый номер либо ранее присвоенный государственный учетный номер помещения, машино-места (кадастровый, инвентарный или условный номер)	-
	Кадастровый номер исходного объекта недвижимости (объектов недвижимости)	-
2	Номер, тип этажа (этажей), на котором (которых) расположено помещение	подвал, Подвал
3	Обозначение (номер) помещения, машино-места на поэтажном плане	80-ММ
4	Адрес помещения	Российская Федерация, Санкт-Петербург, муниципальный округ Морской, улица Челюскина, дом 2, строение 1, машино-место 80-ММ
	Местоположение помещения	-
	Дополнение местоположения помещения, машино-места	-
5	Назначение помещения	Нежилое
6	Вид (виды) разрешенного использования	-
7	Площадь помещения, машино-места (Р), м2	13.3
8	Наименование помещения	Машино-место
№ п/п	Наименование характеристики	Значение характеристики
1	2	3
1	Кадастровый номер либо ранее присвоенный государственный учетный номер помещения, машино-места (кадастровый, инвентарный или условный номер)	-
	Кадастровый номер исходного объекта недвижимости (объектов недвижимости)	-
2	Номер, тип этажа (этажей), на котором (которых) расположено помещение	подвал, Подвал
3	Обозначение (номер) помещения, машино-места на поэтажном плане	81-ММ
4	Адрес помещения	Российская Федерация, Санкт-Петербург, муниципальный округ Морской, улица Челюскина, дом 2, строение 1, машино-место 81-ММ
	Местоположение помещения	-
	Дополнение местоположения помещения, машино-места	-
5	Назначение помещения	Нежилое
6	Вид (виды) разрешенного использования	-
7	Площадь помещения, машино-места (Р), м2	13.3

8	Наименование помещения	Машино-место
№ п/п	Наименование характеристики	Значение характеристики
1	2	3
1	Кадастровый номер либо ранее присвоенный государственный учетный номер помещения, машино-места (кадастровый, инвентарный или условный номер)	-
	Кадастровый номер исходного объекта недвижимости (объектов недвижимости)	-
2	Номер, тип этажа (этажей), на котором (которых) расположено помещение	подвал, Подвал
3	Обозначение (номер) помещения, машино-места на поэтажном плане	82-ММ
4	Адрес помещения	Российская Федерация, Санкт-Петербург, муниципальный округ Морской, улица Челюскина, дом 2, строение 1, машино-место 82-ММ
	Местоположение помещения	-
	Дополнение местоположения помещения, машино-места	-
5	Назначение помещения	Нежилое
6	Вид (виды) разрешенного использования	-
7	Площадь помещения, машино-места (Р), м2	26.5
8	Наименование помещения	Семейное машино-место
№ п/п	Наименование характеристики	Значение характеристики
1	2	3
1	Кадастровый номер либо ранее присвоенный государственный учетный номер помещения, машино-места (кадастровый, инвентарный или условный номер)	-
	Кадастровый номер исходного объекта недвижимости (объектов недвижимости)	-
2	Номер, тип этажа (этажей), на котором (которых) расположено помещение	подвал, Подвал
3	Обозначение (номер) помещения, машино-места на поэтажном плане	84-ММ
4	Адрес помещения	Российская Федерация, Санкт-Петербург, муниципальный округ Морской, улица Челюскина, дом 2, строение 1, машино-место 84-ММ
	Местоположение помещения	-
	Дополнение местоположения помещения, машино-места	-
5	Назначение помещения	Нежилое
6	Вид (виды) разрешенного использования	-
7	Площадь помещения, машино-места (Р), м2	13.3
8	Наименование помещения	Машино-место

№ п/п	Наименование характеристики	Значение характеристики
1	2	3
1	Кадастровый номер либо ранее присвоенный государственный учетный номер помещения, машино-места (кадастровый, инвентарный или условный номер)	-
	Кадастровый номер исходного объекта недвижимости (объектов недвижимости)	-
2	Номер, тип этажа (этажей), на котором (которых) расположено помещение	подвал, Подвал
3	Обозначение (номер) помещения, машино-места на поэтажном плане	85-ММ
4	Адрес помещения	Российская Федерация, Санкт-Петербург, муниципальный округ Морской, улица Челюскина, дом 2, строение 1, машино-место 85-ММ
	Местоположение помещения	-
	Дополнение местоположения помещения, машино-места	-
5	Назначение помещения	Нежилое
6	Вид (виды) разрешенного использования	-
7	Площадь помещения, машино-места (Р), м2	13.3
8	Наименование помещения	Машино-место
№ п/п	Наименование характеристики	Значение характеристики
1	2	3
1	Кадастровый номер либо ранее присвоенный государственный учетный номер помещения, машино-места (кадастровый, инвентарный или условный номер)	-
	Кадастровый номер исходного объекта недвижимости (объектов недвижимости)	-
2	Номер, тип этажа (этажей), на котором (которых) расположено помещение	подвал, Подвал
3	Обозначение (номер) помещения, машино-места на поэтажном плане	86-ММ
4	Адрес помещения	Российская Федерация, Санкт-Петербург, муниципальный округ Морской, улица Челюскина, дом 2, строение 1, машино-место 86-ММ
	Местоположение помещения	-
	Дополнение местоположения помещения, машино-места	-
5	Назначение помещения	Нежилое
6	Вид (виды) разрешенного использования	-
7	Площадь помещения, машино-места (Р), м2	13.3
8	Наименование помещения	Машино-место
№ п/п	Наименование характеристики	Значение характеристики
1	2	3
1	Кадастровый номер либо ранее присвоенный государственный учетный номер помещения, машино-места (кадастровый, инвентарный или условный номер)	-

1	Кадастровый номер исходного объекта недвижимости (объектов недвижимости)	-
2	Номер, тип этажа (этажей), на котором (которых) расположено помещение	подвал, Подвал
3	Обозначение (номер) помещения, машино-места на поэтажном плане	87-ММ
4	Адрес помещения	Российская Федерация, Санкт-Петербург, муниципальный округ Морской, улица Челюскина, дом 2, строение 1, машино-место 87-ММ
	Местоположение помещения	-
	Дополнение местоположения помещения, машино-места	-
5	Назначение помещения	Нежилое
6	Вид (виды) разрешенного использования	-
7	Площадь помещения, машино-места (Р), м2	13.3
8	Наименование помещения	Машино-место
№ п/п	Наименование характеристики	Значение характеристики
1	2	3
1	Кадастровый номер либо ранее присвоенный государственный учетный номер помещения, машино-места (кадастровый, инвентарный или условный номер)	-
	Кадастровый номер исходного объекта недвижимости (объектов недвижимости)	-
2	Номер, тип этажа (этажей), на котором (которых) расположено помещение	подвал, Подвал
3	Обозначение (номер) помещения, машино-места на поэтажном плане	88-ММ
4	Адрес помещения	Российская Федерация, Санкт-Петербург, муниципальный округ Морской, улица Челюскина, дом 2, строение 1, машино-место 88-ММ
	Местоположение помещения	-
	Дополнение местоположения помещения, машино-места	-
5	Назначение помещения	Нежилое
6	Вид (виды) разрешенного использования	-
7	Площадь помещения, машино-места (Р), м2	13.3
8	Наименование помещения	Машино-место
№ п/п	Наименование характеристики	Значение характеристики
1	2	3
1	Кадастровый номер либо ранее присвоенный государственный учетный номер помещения, машино-места (кадастровый, инвентарный или условный номер)	-
	Кадастровый номер исходного объекта недвижимости (объектов недвижимости)	-
2	Номер, тип этажа (этажей), на котором (которых) расположено помещение	подвал, Подвал
3	Обозначение (номер) помещения, машино-места на поэтажном плане	89-ММ

4	Адрес помещения	Российская Федерация, Санкт-Петербург, муниципальный округ Морской, улица Челюскина, дом 2, строение 1, машино-место 89-ММ
	Местоположение помещения	-
	Дополнение местоположения помещения, машино-места	-
5	Назначение помещения	Нежилое
6	Вид (виды) разрешенного использования	-
7	Площадь помещения, машино-места (Р), м2	13.3
8	Наименование помещения	Машино-место

№ п/п	Наименование характеристики	Значение характеристики
1	2	3
1	Кадастровый номер либо ранее присвоенный государственный учетный номер помещения, машино-места (кадастровый, инвентарный или условный номер)	-
	Кадастровый номер исходного объекта недвижимости (объектов недвижимости)	-
2	Номер, тип этажа (этажей), на котором (которых) расположено помещение	подвал, Подвал
3	Обозначение (номер) помещения, машино-места на поэтажном плане	90-ММ
4	Адрес помещения	Российская Федерация, Санкт-Петербург, муниципальный округ Морской, улица Челюскина, дом 2, строение 1, машино-место 90-ММ
	Местоположение помещения	-
	Дополнение местоположения помещения, машино-места	-
5	Назначение помещения	Нежилое
6	Вид (виды) разрешенного использования	-
7	Площадь помещения, машино-места (Р), м2	13.3
8	Наименование помещения	Машино-место

№ п/п	Наименование характеристики	Значение характеристики
1	2	3
1	Кадастровый номер либо ранее присвоенный государственный учетный номер помещения, машино-места (кадастровый, инвентарный или условный номер)	-
	Кадастровый номер исходного объекта недвижимости (объектов недвижимости)	-
2	Номер, тип этажа (этажей), на котором (которых) расположено помещение	подвал, Подвал
3	Обозначение (номер) помещения, машино-места на поэтажном плане	91-ММ
4	Адрес помещения	Российская Федерация, Санкт-Петербург, муниципальный округ Морской, улица Челюскина, дом 2, строение 1, машино-место 91-ММ
	Местоположение помещения	-

4	Дополнение местоположения помещения, машино-места	-
5	Назначение помещения	Нежилое
6	Вид (виды) разрешенного использования	-
7	Площадь помещения, машино-места (Р), м2	13.3
8	Наименование помещения	Машино-место
№ п/п	Наименование характеристики	Значение характеристики
1	2	3
1	Кадастровый номер либо ранее присвоенный государственный учетный номер помещения, машино-места (кадастровый, инвентарный или условный номер)	-
	Кадастровый номер исходного объекта недвижимости (объектов недвижимости)	-
2	Номер, тип этажа (этажей), на котором (которых) расположено помещение	подвал, Подвал
3	Обозначение (номер) помещения, машино-места на поэтажном плане	92-ММ
4	Адрес помещения	Российская Федерация, Санкт-Петербург, муниципальный округ Морской, улица Челюскина, дом 2, строение 1, машино-место 92-ММ
	Местоположение помещения	-
	Дополнение местоположения помещения, машино-места	-
5	Назначение помещения	Нежилое
6	Вид (виды) разрешенного использования	-
7	Площадь помещения, машино-места (Р), м2	26.5
8	Наименование помещения	Семейное машино-место
№ п/п	Наименование характеристики	Значение характеристики
1	2	3
1	Кадастровый номер либо ранее присвоенный государственный учетный номер помещения, машино-места (кадастровый, инвентарный или условный номер)	-
	Кадастровый номер исходного объекта недвижимости (объектов недвижимости)	-
2	Номер, тип этажа (этажей), на котором (которых) расположено помещение	подвал, Подвал
3	Обозначение (номер) помещения, машино-места на поэтажном плане	93-ММ
4	Адрес помещения	Российская Федерация, Санкт-Петербург, муниципальный округ Морской, улица Челюскина, дом 2, строение 1, машино-место 93-ММ
	Местоположение помещения	-
	Дополнение местоположения помещения, машино-места	-
5	Назначение помещения	Нежилое
6	Вид (виды) разрешенного использования	-
7	Площадь помещения, машино-места (Р), м2	13.3

8	Наименование помещения	Машино-место
№ п/п	Наименование характеристики	Значение характеристики
1	2	3
1	Кадастровый номер либо ранее присвоенный государственный учетный номер помещения, машино-места (кадастровый, инвентарный или условный номер)	-
	Кадастровый номер исходного объекта недвижимости (объектов недвижимости)	-
2	Номер, тип этажа (этажей), на котором (которых) расположено помещение	подвал, Подвал
3	Обозначение (номер) помещения, машино-места на поэтажном плане	94-ММ
4	Адрес помещения	Российская Федерация, Санкт-Петербург, муниципальный округ Морской, улица Челюскина, дом 2, строение 1, машино-место 94-ММ
	Местоположение помещения	-
	Дополнение местоположения помещения, машино-места	-
5	Назначение помещения	Нежилое
6	Вид (виды) разрешенного использования	-
7	Площадь помещения, машино-места (Р), м2	26.5
8	Наименование помещения	Семейное машино-место
№ п/п	Наименование характеристики	Значение характеристики
1	2	3
1	Кадастровый номер либо ранее присвоенный государственный учетный номер помещения, машино-места (кадастровый, инвентарный или условный номер)	-
	Кадастровый номер исходного объекта недвижимости (объектов недвижимости)	-
2	Номер, тип этажа (этажей), на котором (которых) расположено помещение	подвал, Подвал
3	Обозначение (номер) помещения, машино-места на поэтажном плане	95-ММ
4	Адрес помещения	Российская Федерация, Санкт-Петербург, муниципальный округ Морской, улица Челюскина, дом 2, строение 1, машино-место 95-ММ
	Местоположение помещения	-
	Дополнение местоположения помещения, машино-места	-
5	Назначение помещения	Нежилое
6	Вид (виды) разрешенного использования	-
7	Площадь помещения, машино-места (Р), м2	26.5
8	Наименование помещения	Семейное машино-место

№ п/п	Наименование характеристики	Значение характеристики
1	2	3
1	Кадастровый номер либо ранее присвоенный государственный учетный номер помещения, машино-места (кадастровый, инвентарный или условный номер)	-
	Кадастровый номер исходного объекта недвижимости (объектов недвижимости)	-
2	Номер, тип этажа (этажей), на котором (которых) расположено помещение	подвал, Подвал
3	Обозначение (номер) помещения, машино-места на поэтажном плане	96-ММ
4	Адрес помещения	Российская Федерация, Санкт-Петербург, муниципальный округ Морской, улица Челюскина, дом 2, строение 1, машино-место 96-ММ
	Местоположение помещения	-
	Дополнение местоположения помещения, машино-места	-
5	Назначение помещения	Нежилое
6	Вид (виды) разрешенного использования	-
7	Площадь помещения, машино-места (Р), м2	21.6
8	Наименование помещения	Специализированное машино-место для инвалидов
№ п/п	Наименование характеристики	Значение характеристики
1	2	3
1	Кадастровый номер либо ранее присвоенный государственный учетный номер помещения, машино-места (кадастровый, инвентарный или условный номер)	-
	Кадастровый номер исходного объекта недвижимости (объектов недвижимости)	-
2	Номер, тип этажа (этажей), на котором (которых) расположено помещение	подвал, Подвал
3	Обозначение (номер) помещения, машино-места на поэтажном плане	97-ММ
4	Адрес помещения	Российская Федерация, Санкт-Петербург, муниципальный округ Морской, улица Челюскина, дом 2, строение 1, машино-место 97-ММ
	Местоположение помещения	-
	Дополнение местоположения помещения, машино-места	-
5	Назначение помещения	Нежилое
6	Вид (виды) разрешенного использования	-
7	Площадь помещения, машино-места (Р), м2	21.6
8	Наименование помещения	Специализированное машино-место для инвалидов

№ п/п	Наименование характеристики	Значение характеристики
1	2	3
1	Кадастровый номер либо ранее присвоенный государственный учетный номер помещения, машино-места (кадастровый, инвентарный или условный номер)	-
	Кадастровый номер исходного объекта недвижимости (объектов недвижимости)	-
2	Номер, тип этажа (этажей), на котором (которых) расположено помещение	подвал, Подвал
3	Обозначение (номер) помещения, машино-места на поэтажном плане	98-ММ
4	Адрес помещения	Российская Федерация, Санкт-Петербург, муниципальный округ Морской, улица Челюскина, дом 2, строение 1, машино-место 98-ММ
	Местоположение помещения	-
	Дополнение местоположения помещения, машино-места	-
5	Назначение помещения	Нежилое
6	Вид (виды) разрешенного использования	-
7	Площадь помещения, машино-места (Р), м2	26.5
8	Наименование помещения	Семейное машино-место
№ п/п	Наименование характеристики	Значение характеристики
1	2	3
1	Кадастровый номер либо ранее присвоенный государственный учетный номер помещения, машино-места (кадастровый, инвентарный или условный номер)	-
	Кадастровый номер исходного объекта недвижимости (объектов недвижимости)	-
2	Номер, тип этажа (этажей), на котором (которых) расположено помещение	подвал, Подвал
3	Обозначение (номер) помещения, машино-места на поэтажном плане	103-ММ
4	Адрес помещения	Российская Федерация, Санкт-Петербург, муниципальный округ Морской, улица Челюскина, дом 2, строение 1, машино-место 103-ММ
	Местоположение помещения	-
	Дополнение местоположения помещения, машино-места	-
5	Назначение помещения	Нежилое
6	Вид (виды) разрешенного использования	-
7	Площадь помещения, машино-места (Р), м2	13.3
8	Наименование помещения	Машино-место
№ п/п	Наименование характеристики	Значение характеристики
1	2	3
1	Кадастровый номер либо ранее присвоенный государственный учетный номер помещения, машино-места (кадастровый, инвентарный или условный номер)	-

1	Кадастровый номер исходного объекта недвижимости (объектов недвижимости)	-
2	Номер, тип этажа (этажей), на котором (которых) расположено помещение	подвал, Подвал
3	Обозначение (номер) помещения, машино-места на поэтажном плане	104-ММ
4	Адрес помещения	Российская Федерация, Санкт-Петербург, муниципальный округ Морской, улица Челюскина, дом 2, строение 1, машино-место 104-ММ
	Местоположение помещения	-
	Дополнение местоположения помещения, машино-места	-
5	Назначение помещения	Нежилое
6	Вид (виды) разрешенного использования	-
7	Площадь помещения, машино-места (Р), м2	13.3
8	Наименование помещения	Машино-место
№ п/п	Наименование характеристики	Значение характеристики
1	2	3
1	Кадастровый номер либо ранее присвоенный государственный учетный номер помещения, машино-места (кадастровый, инвентарный или условный номер)	-
	Кадастровый номер исходного объекта недвижимости (объектов недвижимости)	-
2	Номер, тип этажа (этажей), на котором (которых) расположено помещение	подвал, Подвал
3	Обозначение (номер) помещения, машино-места на поэтажном плане	105-ММ
4	Адрес помещения	Российская Федерация, Санкт-Петербург, муниципальный округ Морской, улица Челюскина, дом 2, строение 1, машино-место 105-ММ
	Местоположение помещения	-
	Дополнение местоположения помещения, машино-места	-
5	Назначение помещения	Нежилое
6	Вид (виды) разрешенного использования	-
7	Площадь помещения, машино-места (Р), м2	13.3
8	Наименование помещения	Машино-место
№ п/п	Наименование характеристики	Значение характеристики
1	2	3
1	Кадастровый номер либо ранее присвоенный государственный учетный номер помещения, машино-места (кадастровый, инвентарный или условный номер)	-
	Кадастровый номер исходного объекта недвижимости (объектов недвижимости)	-
2	Номер, тип этажа (этажей), на котором (которых) расположено помещение	подвал, Подвал
3	Обозначение (номер) помещения, машино-места на поэтажном плане	106-ММ

4	Адрес помещения	Российская Федерация, Санкт-Петербург, муниципальный округ Морской, улица Челюскина, дом 2, строение 1, машино-место 106-ММ
	Местоположение помещения	-
	Дополнение местоположения помещения, машино-места	-
5	Назначение помещения	Нежилое
6	Вид (виды) разрешенного использования	-
7	Площадь помещения, машино-места (Р), м2	13.3
8	Наименование помещения	Машино-место
№ п/п	Наименование характеристики	Значение характеристики
1	2	3
1	Кадастровый номер либо ранее присвоенный государственный учетный номер помещения, машино-места (кадастровый, инвентарный или условный номер)	-
	Кадастровый номер исходного объекта недвижимости (объектов недвижимости)	-
2	Номер, тип этажа (этажей), на котором (которых) расположено помещение	подвал, Подвал
3	Обозначение (номер) помещения, машино-места на поэтажном плане	107-ММ
4	Адрес помещения	Российская Федерация, Санкт-Петербург, муниципальный округ Морской, улица Челюскина, дом 2, строение 1, машино-место 107-ММ
	Местоположение помещения	-
	Дополнение местоположения помещения, машино-места	-
5	Назначение помещения	Нежилое
6	Вид (виды) разрешенного использования	-
7	Площадь помещения, машино-места (Р), м2	13.3
8	Наименование помещения	Машино-место
№ п/п	Наименование характеристики	Значение характеристики
1	2	3
1	Кадастровый номер либо ранее присвоенный государственный учетный номер помещения, машино-места (кадастровый, инвентарный или условный номер)	-
	Кадастровый номер исходного объекта недвижимости (объектов недвижимости)	-
2	Номер, тип этажа (этажей), на котором (которых) расположено помещение	подвал, Подвал
3	Обозначение (номер) помещения, машино-места на поэтажном плане	108-ММ
4	Адрес помещения	Российская Федерация, Санкт-Петербург, муниципальный округ Морской, улица Челюскина, дом 2, строение 1, машино-место 108-ММ
	Местоположение помещения	-

4	Дополнение местоположения помещения, машино-места	-
5	Назначение помещения	Нежилое
6	Вид (виды) разрешенного использования	-
7	Площадь помещения, машино-места (Р), м2	26.5
8	Наименование помещения	Семейное машино-место
№ п/п	Наименование характеристики	Значение характеристики
1	2	3
1	Кадастровый номер либо ранее присвоенный государственный учетный номер помещения, машино-места (кадастровый, инвентарный или условный номер)	-
	Кадастровый номер исходного объекта недвижимости (объектов недвижимости)	-
2	Номер, тип этажа (этажей), на котором (которых) расположено помещение	подвал, Подвал
3	Обозначение (номер) помещения, машино-места на поэтажном плане	110-ММ
4	Адрес помещения	Российская Федерация, Санкт-Петербург, муниципальный округ Морской, улица Челюскина, дом 2, строение 1, машино-место 110-ММ
	Местоположение помещения	-
	Дополнение местоположения помещения, машино-места	-
5	Назначение помещения	Нежилое
6	Вид (виды) разрешенного использования	-
7	Площадь помещения, машино-места (Р), м2	26.5
8	Наименование помещения	Семейное машино-место
№ п/п	Наименование характеристики	Значение характеристики
1	2	3
1	Кадастровый номер либо ранее присвоенный государственный учетный номер помещения, машино-места (кадастровый, инвентарный или условный номер)	-
	Кадастровый номер исходного объекта недвижимости (объектов недвижимости)	-
2	Номер, тип этажа (этажей), на котором (которых) расположено помещение	подвал, Подвал
3	Обозначение (номер) помещения, машино-места на поэтажном плане	112-ММ
4	Адрес помещения	Российская Федерация, Санкт-Петербург, муниципальный округ Морской, улица Челюскина, дом 2, строение 1, машино-место 112-ММ
	Местоположение помещения	-
	Дополнение местоположения помещения, машино-места	-
5	Назначение помещения	Нежилое
6	Вид (виды) разрешенного использования	-
7	Площадь помещения, машино-места (Р), м2	26.5

8	Наименование помещения	Семейное машино-место
№ п/п	Наименование характеристики	Значение характеристики
1	2	3
1	Кадастровый номер либо ранее присвоенный государственный учетный номер помещения, машино-места (кадастровый, инвентарный или условный номер)	-
	Кадастровый номер исходного объекта недвижимости (объектов недвижимости)	-
2	Номер, тип этажа (этажей), на котором (которых) расположено помещение	подвал, Подвал
3	Обозначение (номер) помещения, машино-места на поэтажном плане	114-ММ
4	Адрес помещения	Российская Федерация, Санкт-Петербург, муниципальный округ Морской, улица Челюскина, дом 2, строение 1, машино-место 114-ММ
	Местоположение помещения	-
	Дополнение местоположения помещения, машино-места	-
5	Назначение помещения	Нежилое
6	Вид (виды) разрешенного использования	-
7	Площадь помещения, машино-места (Р), м2	26.5
8	Наименование помещения	Семейное машино-место
№ п/п	Наименование характеристики	Значение характеристики
1	2	3
1	Кадастровый номер либо ранее присвоенный государственный учетный номер помещения, машино-места (кадастровый, инвентарный или условный номер)	-
	Кадастровый номер исходного объекта недвижимости (объектов недвижимости)	-
2	Номер, тип этажа (этажей), на котором (которых) расположено помещение	подвал, Подвал
3	Обозначение (номер) помещения, машино-места на поэтажном плане	116-ММ
4	Адрес помещения	Российская Федерация, Санкт-Петербург, муниципальный округ Морской, улица Челюскина, дом 2, строение 1, машино-место 116-ММ
	Местоположение помещения	-
	Дополнение местоположения помещения, машино-места	-
5	Назначение помещения	Нежилое
6	Вид (виды) разрешенного использования	-
7	Площадь помещения, машино-места (Р), м2	26.5
8	Наименование помещения	Семейное машино-место

№ п/п	Наименование характеристики	Значение характеристики
1	2	3
1	Кадастровый номер либо ранее присвоенный государственный учетный номер помещения, машино-места (кадастровый, инвентарный или условный номер)	-
	Кадастровый номер исходного объекта недвижимости (объектов недвижимости)	-
2	Номер, тип этажа (этажей), на котором (которых) расположено помещение	подвал, Подвал
3	Обозначение (номер) помещения, машино-места на поэтажном плане	118-ММ
4	Адрес помещения	Российская Федерация, Санкт-Петербург, муниципальный округ Морской, улица Челюскина, дом 2, строение 1, машино-место 118-ММ
	Местоположение помещения	-
	Дополнение местоположения помещения, машино-места	-
5	Назначение помещения	Нежилое
6	Вид (виды) разрешенного использования	-
7	Площадь помещения, машино-места (Р), м2	26.5
8	Наименование помещения	Семейное машино-место
№ п/п	Наименование характеристики	Значение характеристики
1	2	3
1	Кадастровый номер либо ранее присвоенный государственный учетный номер помещения, машино-места (кадастровый, инвентарный или условный номер)	-
	Кадастровый номер исходного объекта недвижимости (объектов недвижимости)	-
2	Номер, тип этажа (этажей), на котором (которых) расположено помещение	подвал, Подвал
3	Обозначение (номер) помещения, машино-места на поэтажном плане	120-ММ
4	Адрес помещения	Российская Федерация, Санкт-Петербург, муниципальный округ Морской, улица Челюскина, дом 2, строение 1, машино-место 120-ММ
	Местоположение помещения	-
	Дополнение местоположения помещения, машино-места	-
5	Назначение помещения	Нежилое
6	Вид (виды) разрешенного использования	-
7	Площадь помещения, машино-места (Р), м2	26.5
8	Наименование помещения	Семейное машино-место
№ п/п	Наименование характеристики	Значение характеристики
1	2	3
1	Кадастровый номер либо ранее присвоенный государственный учетный номер помещения, машино-места (кадастровый, инвентарный или условный номер)	-

1	Кадастровый номер исходного объекта недвижимости (объектов недвижимости)	-
2	Номер, тип этажа (этажей), на котором (которых) расположено помещение	подвал, Подвал
3	Обозначение (номер) помещения, машино-места на поэтажном плане	122-ММ
4	Адрес помещения	Российская Федерация, Санкт-Петербург, муниципальный округ Морской, улица Челюскина, дом 2, строение 1, машино-место 122-ММ
	Местоположение помещения	-
	Дополнение местоположения помещения, машино-места	-
5	Назначение помещения	Нежилое
6	Вид (виды) разрешенного использования	-
7	Площадь помещения, машино-места (Р), м2	26.5
8	Наименование помещения	Семейное машино-место
№ п/п	Наименование характеристики	Значение характеристики
1	2	3
1	Кадастровый номер либо ранее присвоенный государственный учетный номер помещения, машино-места (кадастровый, инвентарный или условный номер)	-
	Кадастровый номер исходного объекта недвижимости (объектов недвижимости)	-
2	Номер, тип этажа (этажей), на котором (которых) расположено помещение	подвал, Подвал
3	Обозначение (номер) помещения, машино-места на поэтажном плане	124-ММ
4	Адрес помещения	Российская Федерация, Санкт-Петербург, муниципальный округ Морской, улица Челюскина, дом 2, строение 1, машино-место 124-ММ
	Местоположение помещения	-
	Дополнение местоположения помещения, машино-места	-
5	Назначение помещения	Нежилое
6	Вид (виды) разрешенного использования	-
7	Площадь помещения, машино-места (Р), м2	26.5
8	Наименование помещения	Семейное машино-место
№ п/п	Наименование характеристики	Значение характеристики
1	2	3
1	Кадастровый номер либо ранее присвоенный государственный учетный номер помещения, машино-места (кадастровый, инвентарный или условный номер)	-
	Кадастровый номер исходного объекта недвижимости (объектов недвижимости)	-
2	Номер, тип этажа (этажей), на котором (которых) расположено помещение	подвал, Подвал
3	Обозначение (номер) помещения, машино-места на поэтажном плане	126-ММ

4	Адрес помещения	Российская Федерация, Санкт-Петербург, муниципальный округ Морской, улица Челюскина, дом 2, строение 1, машино-место 126-ММ
	Местоположение помещения	-
	Дополнение местоположения помещения, машино-места	-
5	Назначение помещения	Нежилое
6	Вид (виды) разрешенного использования	-
7	Площадь помещения, машино-места (Р), м2	26.5
8	Наименование помещения	Семейное машино-место
№ п/п	Наименование характеристики	Значение характеристики
1	2	3
1	Кадастровый номер либо ранее присвоенный государственный учетный номер помещения, машино-места (кадастровый, инвентарный или условный номер)	-
	Кадастровый номер исходного объекта недвижимости (объектов недвижимости)	-
2	Номер, тип этажа (этажей), на котором (которых) расположено помещение	подвал, Подвал
3	Обозначение (номер) помещения, машино-места на поэтажном плане	128-ММ
4	Адрес помещения	Российская Федерация, Санкт-Петербург, муниципальный округ Морской, улица Челюскина, дом 2, строение 1, машино-место 128-ММ
	Местоположение помещения	-
	Дополнение местоположения помещения, машино-места	-
5	Назначение помещения	Нежилое
6	Вид (виды) разрешенного использования	-
7	Площадь помещения, машино-места (Р), м2	13.3
8	Наименование помещения	Машино-место
№ п/п	Наименование характеристики	Значение характеристики
1	2	3
1	Кадастровый номер либо ранее присвоенный государственный учетный номер помещения, машино-места (кадастровый, инвентарный или условный номер)	-
	Кадастровый номер исходного объекта недвижимости (объектов недвижимости)	-
2	Номер, тип этажа (этажей), на котором (которых) расположено помещение	подвал, Подвал
3	Обозначение (номер) помещения, машино-места на поэтажном плане	129-ММ
4	Адрес помещения	Российская Федерация, Санкт-Петербург, муниципальный округ Морской, улица Челюскина, дом 2, строение 1, машино-место 129-ММ
	Местоположение помещения	-

4	Дополнение местоположения помещения, машино-места	-
5	Назначение помещения	Нежилое
6	Вид (виды) разрешенного использования	-
7	Площадь помещения, машино-места (Р), м2	13.3
8	Наименование помещения	Машино-место
№ п/п	Наименование характеристики	Значение характеристики
1	2	3
1	Кадастровый номер либо ранее присвоенный государственный учетный номер помещения, машино-места (кадастровый, инвентарный или условный номер)	-
	Кадастровый номер исходного объекта недвижимости (объектов недвижимости)	-
2	Номер, тип этажа (этажей), на котором (которых) расположено помещение	подвал, Подвал
3	Обозначение (номер) помещения, машино-места на поэтажном плане	130-ММ
4	Адрес помещения	Российская Федерация, Санкт-Петербург, муниципальный округ Морской, улица Челюскина, дом 2, строение 1, машино-место 130-ММ
	Местоположение помещения	-
	Дополнение местоположения помещения, машино-места	-
5	Назначение помещения	Нежилое
6	Вид (виды) разрешенного использования	-
7	Площадь помещения, машино-места (Р), м2	13.3
8	Наименование помещения	Машино-место
№ п/п	Наименование характеристики	Значение характеристики
1	2	3
1	Кадастровый номер либо ранее присвоенный государственный учетный номер помещения, машино-места (кадастровый, инвентарный или условный номер)	-
	Кадастровый номер исходного объекта недвижимости (объектов недвижимости)	-
2	Номер, тип этажа (этажей), на котором (которых) расположено помещение	подвал, Подвал
3	Обозначение (номер) помещения, машино-места на поэтажном плане	131-ММ
4	Адрес помещения	Российская Федерация, Санкт-Петербург, муниципальный округ Морской, улица Челюскина, дом 2, строение 1, машино-место 131-ММ
	Местоположение помещения	-
	Дополнение местоположения помещения, машино-места	-
5	Назначение помещения	Нежилое
6	Вид (виды) разрешенного использования	-
7	Площадь помещения, машино-места (Р), м2	13.3

8	Наименование помещения	Машино-место
№ п/п	Наименование характеристики	Значение характеристики
1	2	3
1	Кадастровый номер либо ранее присвоенный государственный учетный номер помещения, машино-места (кадастровый, инвентарный или условный номер)	-
	Кадастровый номер исходного объекта недвижимости (объектов недвижимости)	-
2	Номер, тип этажа (этажей), на котором (которых) расположено помещение	подвал, Подвал
3	Обозначение (номер) помещения, машино-места на поэтажном плане	132-ММ
4	Адрес помещения	Российская Федерация, Санкт-Петербург, муниципальный округ Морской, улица Челюскина, дом 2, строение 1, машино-место 132-ММ
	Местоположение помещения	-
	Дополнение местоположения помещения, машино-места	-
5	Назначение помещения	Нежилое
6	Вид (виды) разрешенного использования	-
7	Площадь помещения, машино-места (Р), м2	13.3
8	Наименование помещения	Машино-место
№ п/п	Наименование характеристики	Значение характеристики
1	2	3
1	Кадастровый номер либо ранее присвоенный государственный учетный номер помещения, машино-места (кадастровый, инвентарный или условный номер)	-
	Кадастровый номер исходного объекта недвижимости (объектов недвижимости)	-
2	Номер, тип этажа (этажей), на котором (которых) расположено помещение	подвал, Подвал
3	Обозначение (номер) помещения, машино-места на поэтажном плане	133-ММ
4	Адрес помещения	Российская Федерация, Санкт-Петербург, муниципальный округ Морской, улица Челюскина, дом 2, строение 1, машино-место 133-ММ
	Местоположение помещения	-
	Дополнение местоположения помещения, машино-места	-
5	Назначение помещения	Нежилое
6	Вид (виды) разрешенного использования	-
7	Площадь помещения, машино-места (Р), м2	13.3
8	Наименование помещения	Машино-место

№ п/п	Наименование характеристики	Значение характеристики
1	2	3
1	Кадастровый номер либо ранее присвоенный государственный учетный номер помещения, машино-места (кадастровый, инвентарный или условный номер)	-
	Кадастровый номер исходного объекта недвижимости (объектов недвижимости)	-
2	Номер, тип этажа (этажей), на котором (которых) расположено помещение	подвал, Подвал
3	Обозначение (номер) помещения, машино-места на поэтажном плане	134-ММ
4	Адрес помещения	Российская Федерация, Санкт-Петербург, муниципальный округ Морской, улица Челюскина, дом 2, строение 1, машино-место 134-ММ
	Местоположение помещения	-
	Дополнение местоположения помещения, машино-места	-
5	Назначение помещения	Нежилое
6	Вид (виды) разрешенного использования	-
7	Площадь помещения, машино-места (Р), м2	13.3
8	Наименование помещения	Машино-место
<hr/>		
№ п/п	Наименование характеристики	Значение характеристики
1	2	3
1	Кадастровый номер либо ранее присвоенный государственный учетный номер помещения, машино-места (кадастровый, инвентарный или условный номер)	-
	Кадастровый номер исходного объекта недвижимости (объектов недвижимости)	-
2	Номер, тип этажа (этажей), на котором (которых) расположено помещение	подвал, Подвал
3	Обозначение (номер) помещения, машино-места на поэтажном плане	135-ММ
4	Адрес помещения	Российская Федерация, Санкт-Петербург, муниципальный округ Морской, улица Челюскина, дом 2, строение 1, машино-место 135-ММ
	Местоположение помещения	-
	Дополнение местоположения помещения, машино-места	-
5	Назначение помещения	Нежилое
6	Вид (виды) разрешенного использования	-
7	Площадь помещения, машино-места (Р), м2	13.3
8	Наименование помещения	Машино-место
<hr/>		
№ п/п	Наименование характеристики	Значение характеристики
1	2	3
1	Кадастровый номер либо ранее присвоенный государственный учетный номер помещения, машино-места (кадастровый, инвентарный или условный номер)	-

1	Кадастровый номер исходного объекта недвижимости (объектов недвижимости)	-
2	Номер, тип этажа (этажей), на котором (которых) расположено помещение	подвал, Подвал
3	Обозначение (номер) помещения, машино-места на поэтажном плане	136-ММ
4	Адрес помещения	Российская Федерация, Санкт-Петербург, муниципальный округ Морской, улица Челюскина, дом 2, строение 1, машино-место 136-ММ
	Местоположение помещения	-
	Дополнение местоположения помещения, машино-места	-
5	Назначение помещения	Нежилое
6	Вид (виды) разрешенного использования	-
7	Площадь помещения, машино-места (Р), м2	13.3
8	Наименование помещения	Машино-место
№ п/п	Наименование характеристики	Значение характеристики
1	2	3
1	Кадастровый номер либо ранее присвоенный государственный учетный номер помещения, машино-места (кадастровый, инвентарный или условный номер)	-
	Кадастровый номер исходного объекта недвижимости (объектов недвижимости)	-
2	Номер, тип этажа (этажей), на котором (которых) расположено помещение	подвал, Подвал
3	Обозначение (номер) помещения, машино-места на поэтажном плане	137-ММ
4	Адрес помещения	Российская Федерация, Санкт-Петербург, муниципальный округ Морской, улица Челюскина, дом 2, строение 1, машино-место 137-ММ
	Местоположение помещения	-
	Дополнение местоположения помещения, машино-места	-
5	Назначение помещения	Нежилое
6	Вид (виды) разрешенного использования	-
7	Площадь помещения, машино-места (Р), м2	26.5
8	Наименование помещения	Семейное машино-место
№ п/п	Наименование характеристики	Значение характеристики
1	2	3
1	Кадастровый номер либо ранее присвоенный государственный учетный номер помещения, машино-места (кадастровый, инвентарный или условный номер)	-
	Кадастровый номер исходного объекта недвижимости (объектов недвижимости)	-
2	Номер, тип этажа (этажей), на котором (которых) расположено помещение	подвал, Подвал
3	Обозначение (номер) помещения, машино-места на поэтажном плане	139-ММ

4	Адрес помещения	Российская Федерация, Санкт-Петербург, муниципальный округ Морской, улица Челюскина, дом 2, строение 1, машино-место 139-ММ
	Местоположение помещения	-
	Дополнение местоположения помещения, машино-места	-
5	Назначение помещения	Нежилое
6	Вид (виды) разрешенного использования	-
7	Площадь помещения, машино-места (Р), м2	26.5
8	Наименование помещения	Семейное машино-место
№ п/п	Наименование характеристики	Значение характеристики
1	2	3
1	Кадастровый номер либо ранее присвоенный государственный учетный номер помещения, машино-места (кадастровый, инвентарный или условный номер)	-
	Кадастровый номер исходного объекта недвижимости (объектов недвижимости)	-
2	Номер, тип этажа (этажей), на котором (которых) расположено помещение	подвал, Подвал
3	Обозначение (номер) помещения, машино-места на поэтажном плане	141-ММ
4	Адрес помещения	Российская Федерация, Санкт-Петербург, муниципальный округ Морской, улица Челюскина, дом 2, строение 1, машино-место 141-ММ
	Местоположение помещения	-
	Дополнение местоположения помещения, машино-места	-
5	Назначение помещения	Нежилое
6	Вид (виды) разрешенного использования	-
7	Площадь помещения, машино-места (Р), м2	13.2
8	Наименование помещения	Машино-место
№ п/п	Наименование характеристики	Значение характеристики
1	2	3
1	Кадастровый номер либо ранее присвоенный государственный учетный номер помещения, машино-места (кадастровый, инвентарный или условный номер)	-
	Кадастровый номер исходного объекта недвижимости (объектов недвижимости)	-
2	Номер, тип этажа (этажей), на котором (которых) расположено помещение	подвал, Подвал
3	Обозначение (номер) помещения, машино-места на поэтажном плане	142-ММ
4	Адрес помещения	Российская Федерация, Санкт-Петербург, муниципальный округ Морской, улица Челюскина, дом 2, строение 1, машино-место 142-ММ
	Местоположение помещения	-

4	Дополнение местоположения помещения, машино-места	-
5	Назначение помещения	Нежилое
6	Вид (виды) разрешенного использования	-
7	Площадь помещения, машино-места (Р), м2	13.2
8	Наименование помещения	Машино-место

Заключение кадастрового инженера

Технический план здания подготовлен в результате выполнения кадастровых работ в связи с созданием многоквартирного дома, расположенного по адресу: Российская Федерация, Санкт-Петербург, муниципальный округ Морской, улица Челюскина, дом 2, строение 1 и 468 помещений в нём, в том числе 300 жилых, 55 нежилых помещений и 113 машино-мест.

Технический план выполнен на основании проектной документации от №1654-2016-AP2, разработанной ООО Проектно-производственная фирма "А.ЛЕН".

ООО "Негосударственная экспертиза" выдано Положительное заключение экспертизы № 77-2-1-3-0047-17 от 01.11.2017 и №77-2-1-2-0074-17 от 27.12.2017.

Службой государственного строительного надзора и экспертизы Санкт-Петербурга выдано Разрешение на строительство от 11.01.2018 №78-002-0130/1-2017.

По результатам кадастровых работ площадь здания, определенная в пределах внутренних поверхностей наружных стен в соответствии с приказом МЭР РФ от 01.03.2016 № 90, составляет 30054.5 кв.м.

В составе многоквартирного дома учтены:

- 300 квартир, общей площадью 15774.4 кв.м, кроме того, площадь балконов/лоджий и террас: 1402.3 кв.м/с понижающим коэффициентом 676.1 кв.м;

- 14 нежилых помещений (встроенных нежилых помещений): 1-Н, 2-Н, 3-Н, 4-Н, 5-Н, 6-Н, 7-Н, 8-Н, 9-Н, 10-Н, 11-Н, 12-Н, 13-Н, 14-Н, общей площадью 1637.9 кв.м;

- 7 нежилых помещений (помещений вспомогательного использования): 36-Н, 41-Н, 42-Н, 43-Н, 46-Н, 47-Н, 49-Н, общей площадью 213.1 кв.м;

- 34 помещений, относящихся к общему имуществу многоквартирного дома: 15-Н, 16-Н, 17-Н, 18-Н, 19-Н, 20-Н, 21-Н, 22-Н, 23-Н, 24-Н, 25-Н, 26-Н, 27-Н, 28-Н, 29-Н, 30-Н, 31-Н, 32-Н, 33-Н, 34-Н, 35-Н, 37-Н, 38-Н, 39-Н, 40-Н, 44-Н, 45-Н, 48-Н, 1-ЛК, 2ЛК, 3ЛК, 4ЛК, 5ЛК, 6ЛК, общей площадью 4015.3 кв.м.

- 113 машино-мест (142 парковочных места): 1-ММ — 4-ММ, 6-ММ — 11-ММ, 13-ММ — 15-ММ, 17-ММ, 19-ММ — 26-ММ, 28-ММ, 30-ММ, 32-ММ, 36-ММ — 55-ММ, 57-ММ — 67-ММ, 69-ММ — 82-ММ, 84-ММ — 98-ММ, 103-ММ — 108-ММ, 110-ММ, 112-ММ, 114-ММ, 116-ММ, 118-ММ, 120-ММ, 122-ММ, 124-ММ, 126-ММ, 128-ММ — 137-ММ, 139-ММ, 141-ММ, 142-ММ, общей площадью 1918.5 кв.м. (в том числе, 84 машино-мест на одно парковочное место, 29 машино-мест на два парковочных места, предусмотренных проектом).

Площадь расположенных над мусоросборными камерами помещений, высотой 0.70м, для прокладки коммуникаций (лист проекта 26) в общей площади многоквартирного дома не учитываются на основании п.8 Приложение N 2к приказу Минэкономразвития России от 01.03.2016 N 90.

Согласно Разрешению на строительство и проектной документации вместимость встроенно-пристроенных помещений автостоянки (количество машино-мест) составляет 142 шт., однако, в связи с тем, что 29 машино-мест являются семейными (сдвоенными) на учет ставится 113 машино-мест. Проектная документация разрабатывалась до вступления в силу Федерального закона от 13.07.2015 №218-ФЗ и Федерального закона от 03.07.2016 №315-ФЗ «О внесении изменений в часть первую Гражданского кодекса Российской Федерации и отдельные законодательные акты Российской Федерации», в связи с чем минимальные/максимальные размеры данных машино-мест соответствуют требованиям, установленным на момент подготовки указанной проектной документации, и к ним не применялись требования, установленные приказом Минэкономразвития России от 07.12.2016 г. №792.

ИМОП – вспомогательное помещение автостоянки, общей площадью 2340.1 кв.м, в данном многоквартирном доме не ставится на кадастровый учет и регистрации не подлежит.

Количество этажей: 7-18, в том числе надземных: 17 (6-14-17), подземных: 1 (подвал).

Материал наружных стен: монолитные железобетонные с утеплителем, ячеистые блоки, колонны монолитные железобетонные.

Здание расположено на земельном участке с кадастровым номером 78:43:0000000:42, категория земель: земли населенных пунктов; виды разрешенного использования: многоэтажная жилая застройка (высотная застройка), адрес местоположения: Санкт-Петербург, Невская губа, участок 8, (западнее Васильевского острова, квартал 6); площадь: 14546 +/- 42 кв. м.

Решением о присвоении адреса объекту адресации от 13.03.2018 №15852-32, выданным Комитетом имущественных отношений Санкт-Петербурга, объекту присвоен адрес: Российская Федерация, Санкт-Петербург, муниципальный округ Морской, улица, Челюскина, дом 2, строение 1.

Контур здания представляет собой совокупность 19 (девятнадцати) контуров. Контур (1) - (17) представляют собой наземные контура здания. Контур (18) представляет собой надземный контур здания. Контур (19) представляют собой подземный контур здания.

В ходе проведения кадастровых работ определены координаты характерных точек контура здания. При изготовлении технического плана использованы данные дифференциальных геодезических станций сети «ГЕОСПАЙДЕР», предоставленные в рамках При изготовлении технического плана использованы

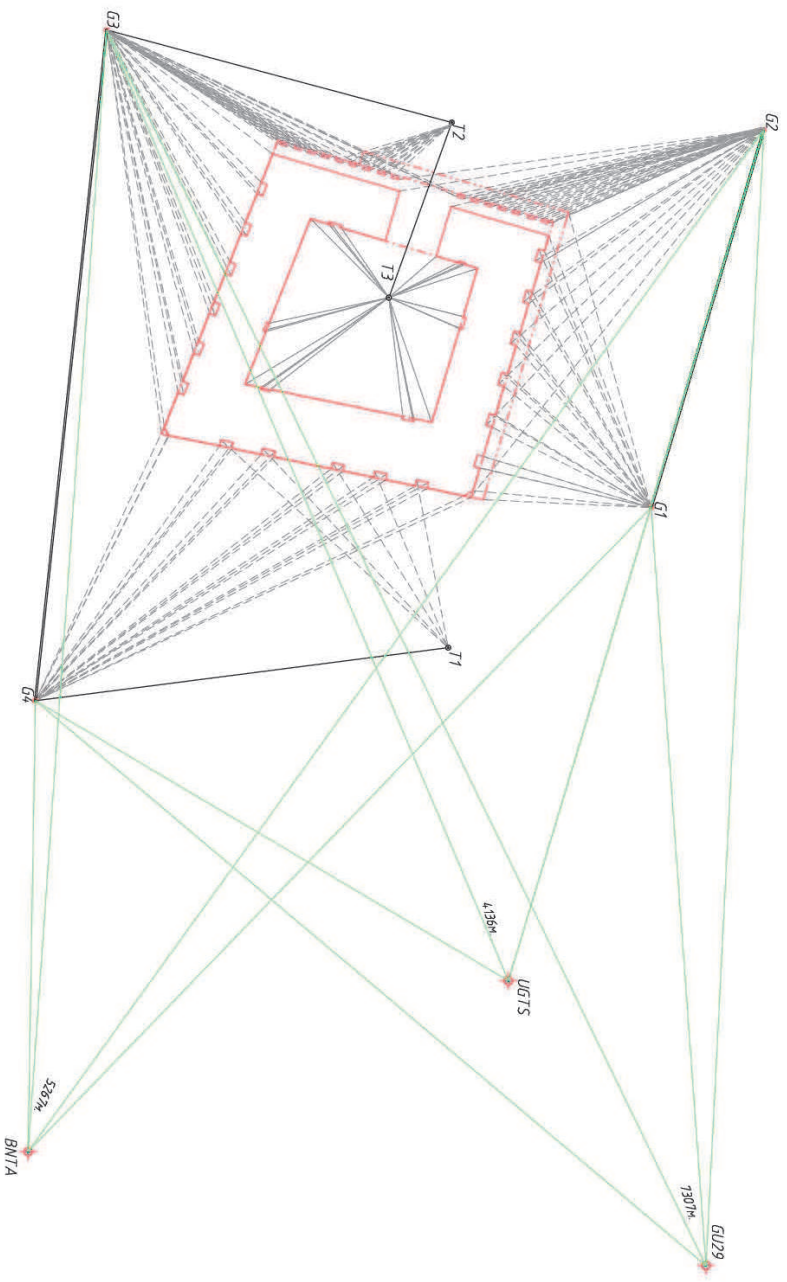
Заключение кадастрового инженера

данные дифференциальных геодезических станций сети ГЕОСПАЙДЕР, предоставленные в рамках договора № ГС07/20 от 23.07.2020 между ГУП "ГУИОН" и ООО "НПП ГЕОМАТИК", на оказание услуг по предоставлению измерительной и корректирующей информации сети дифференциальных геодезических станций - "ГЕОСПАЙДЕР". В соответствии с Федеральным законом №431 от 30 декабря 2015 года, 23 августа 2018 сеть "ГЕОСПАЙДЕР" принята в Федеральный фонд пространственных данных (РОСРЕЕСТР).

Договор на выполнение кадастровых работ № С83-0004861 от 22.08.2019.

Технический план подготовил кадастровый инженер Кокарева Татьяна Николаевна, являющийся членом СРО КИ Ассоциация "Саморегулируемая организация кадастровых инженеров" (дата вступления в СРО "29" мая 2015 г. , уникальный реестровый номер кадастрового инженера в реестре членов СРО КИ N 5313). Сведения о СРО КИ Ассоциация "Саморегулируемая организация кадастровых инженеров" содержатся в государственном реестре СРО КИ (уникальный номер реестровой записи от "08" июля 2016 г. N 002).

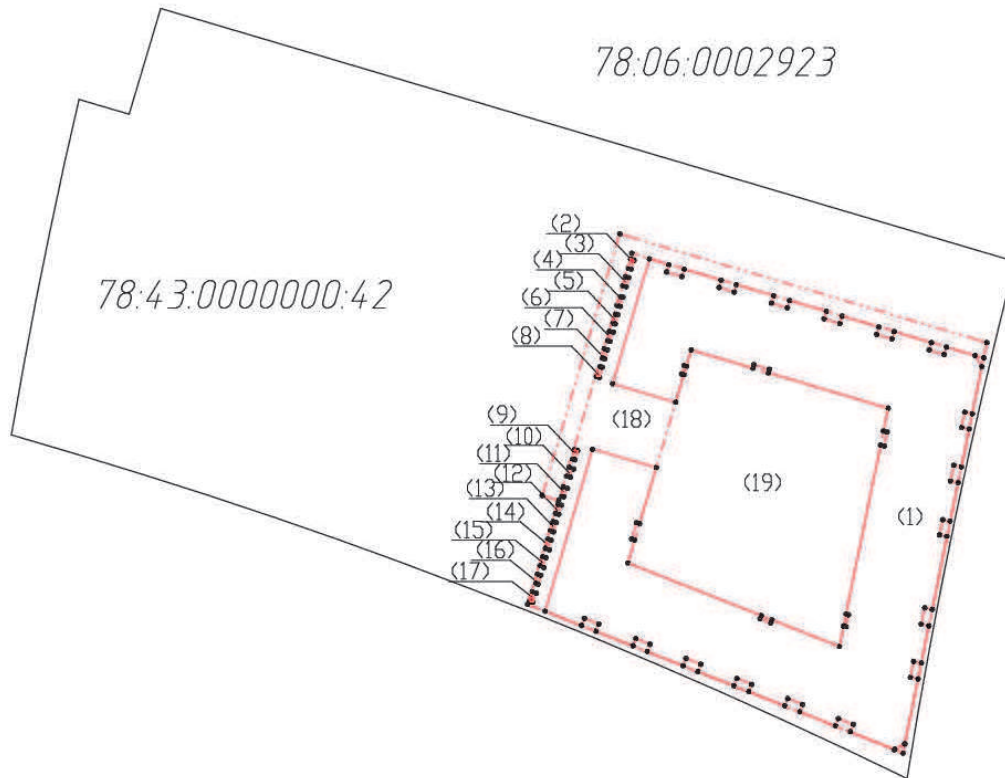
Схема геодезических построений



Условные обозначения

- G29 – пункт сети дифференциальных геодезических станций "ГОССТАЙДЕР"
- G1 – временный пункт съемочного обоснования
- T1 – точка теодолитного хода
- 5267м – надрасстояние на пунктах сети дифференциальных геодезических станций "ГОССТАЙДЕР" с указанием расстояния (м) до временных пунктов съемочного обоснования
- близкая линия на временных пунктах съемочного обоснования
- часть контура образованного проекцией днюдь образованного наземного конструктивного элемента здания
- часть контура образованного проекцией днюдь образованного наземного конструктивного элемента здания
- часть контура образованного проекцией днюдь образованного наземного конструктивного элемента здания
- линии визуирования на характерные точки контура здания

Схема расположения объекта недвижимости (части объекта недвижимости) на земельном участке



Условные обозначения

78:06:0002923 - номер кадастрового квартала, в котором расположено здание

78:43:0000000:42 - номер земельного участка, на котором расположено здание

(1) - (19) - номера контуров здания, в отношении которого проводятся кадастровые работы

● - характерная точка контура здания

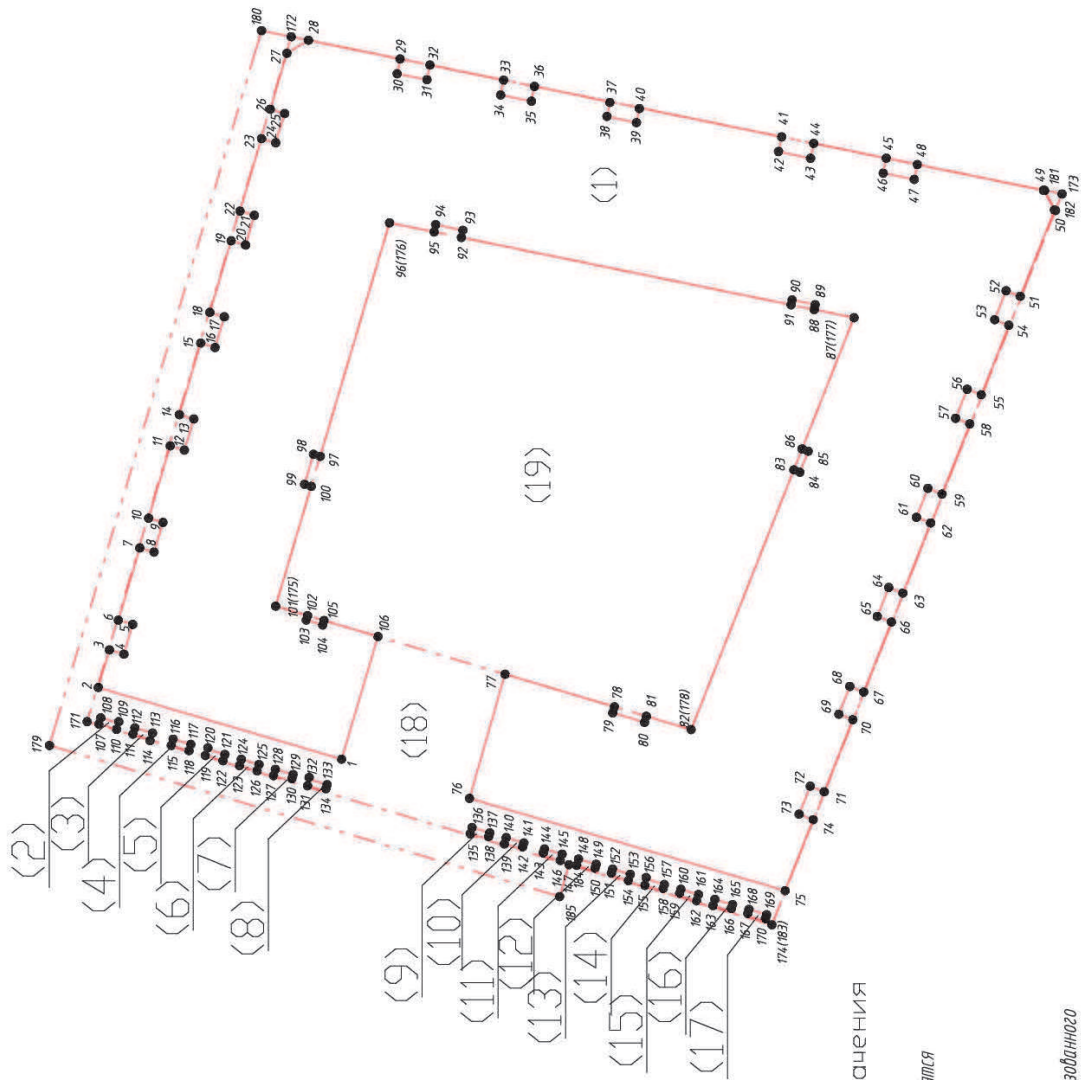
— - контур земельного участка

— - часть контура образованного проекцией внодь образованного наземного конструктивного элемента здания

- - - - - часть контура образованного проекцией внодь образованного наземного конструктивного элемента здания

- - - - - часть контура образованного проекцией внодь образованного подземного конструктивного элемента здания

Чертеж контура объекта недвижимости (части объекта недвижимости)



Условные обозначения

(1) - (19) - номера контуров здания, в отношении которого проводятся каботрабочие работы

● - характеристическая точка контура здания

1 - 182 - номера точек контура здания

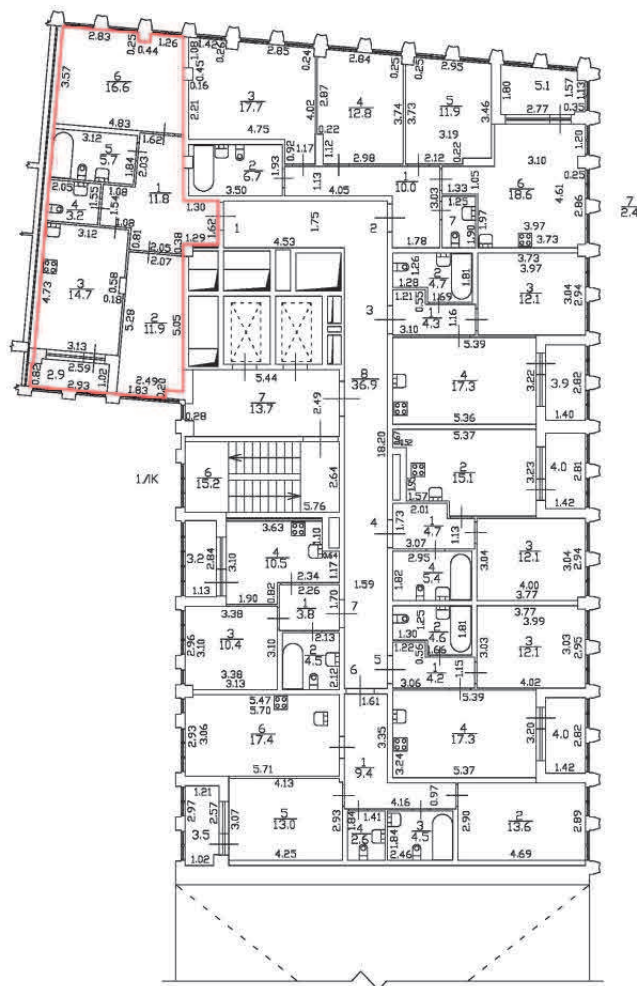
— - часть контура образованного проекцией вноль образованного наземного конструктивного элемента здания

- - - - - часть контура образованного проекцией вноль образованного наземного конструктивного элемента здания

- · - · - часть контура образованного проекцией вноль образованного подземного конструктивного элемента здания

План этажа (части этажа)

План части 2 этажа, 1ЛК



$$S = 2,72$$

Масштаб 1:200

Специальные условные знаки:

Часть границы:



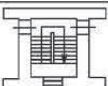
вновь образованного помещения



стена с окном и дверью



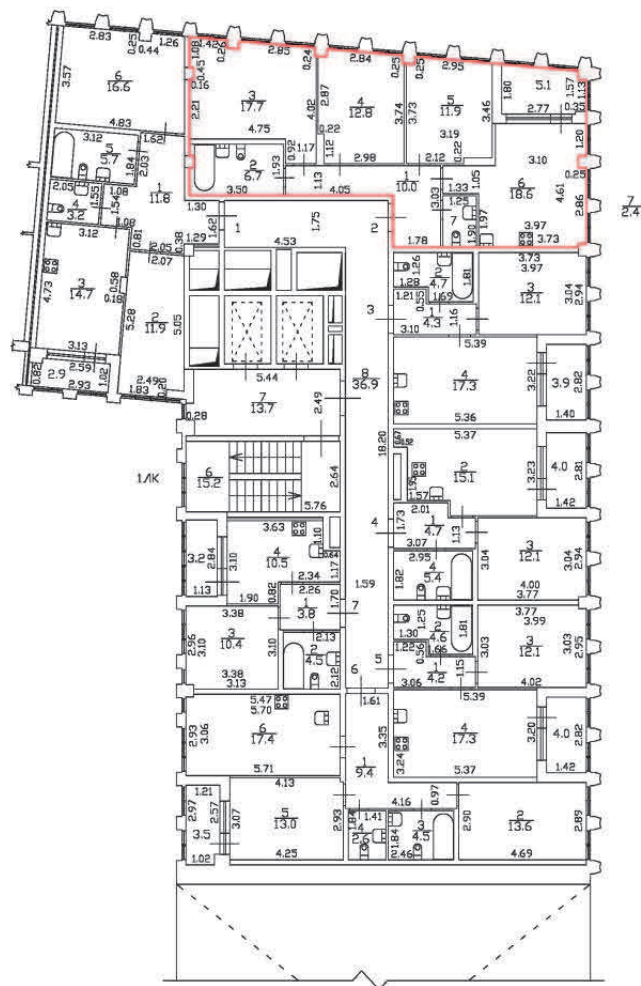
дверь остекленная (на балкон, лоджию)







Лестница

План этажа (части этажа)

План части 2 этажа, 1ЛК

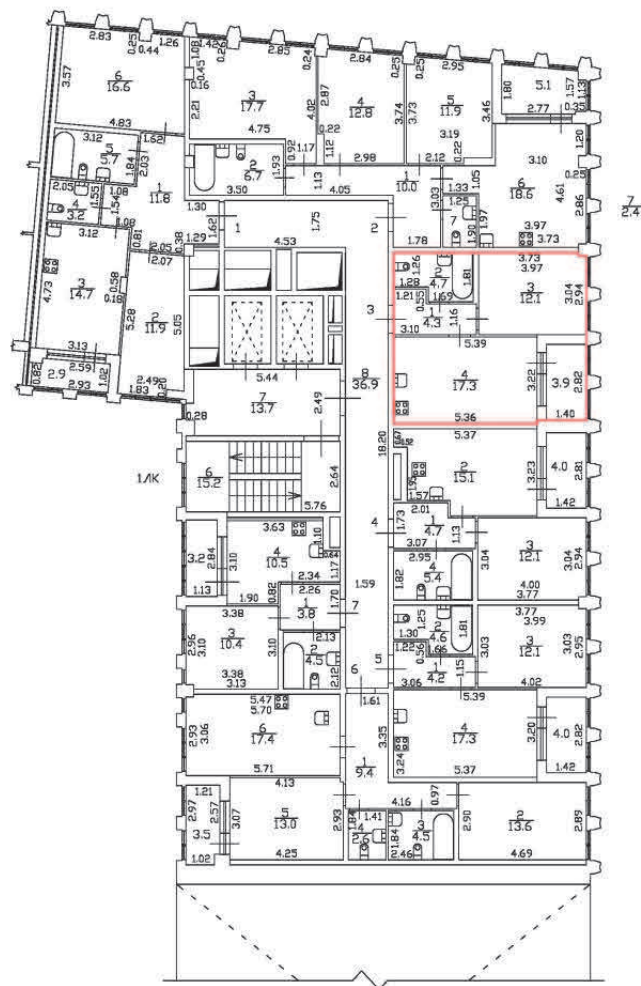


$n = 2.72$

Масштаб 1:200	
Специальные условные знаки:	
Часть границы:	
	вновь образованного помещения
	стена с окном и дверью
	дверь остекленная (на балкон, лоджию)
	Лестница

План этажа (части этажа)

План части 2 этажа, 1ЛК



$n = 2.72$

Масштаб 1:200

Специальные условные знаки:

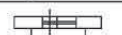
Часть границы:



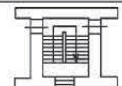
вновь образованного помещения



стена с окном и дверью



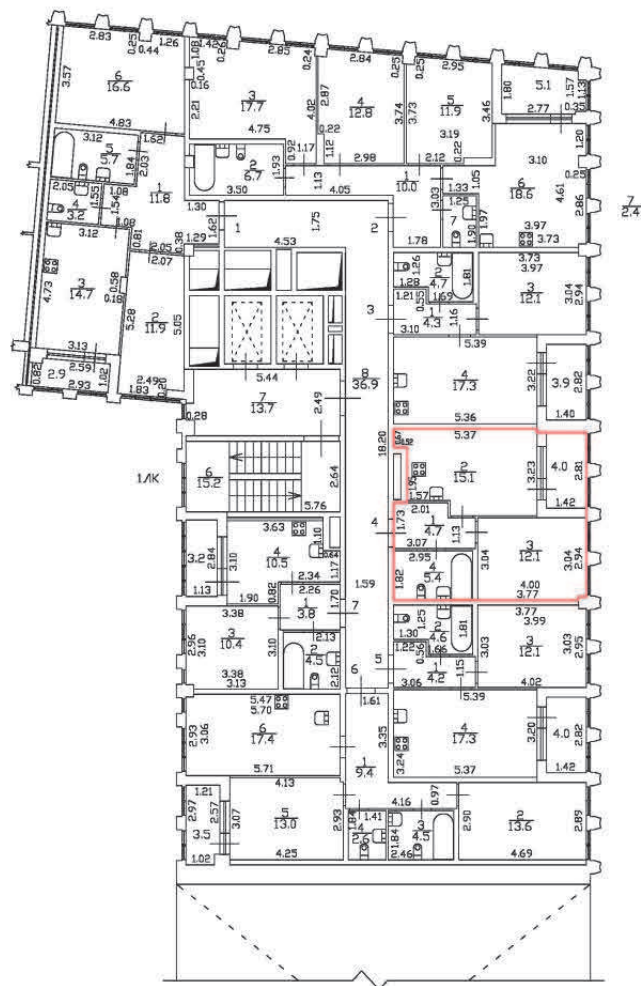
дверь остекленная (на балкон, лоджию)



Лестница

План этажа (части этажа)

План части 2 этажа, 1ЛК



$n = 2.72$

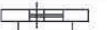
Масштаб 1:200


Специальные условные знаки:

Часть границы:

 вновь образованного помещения

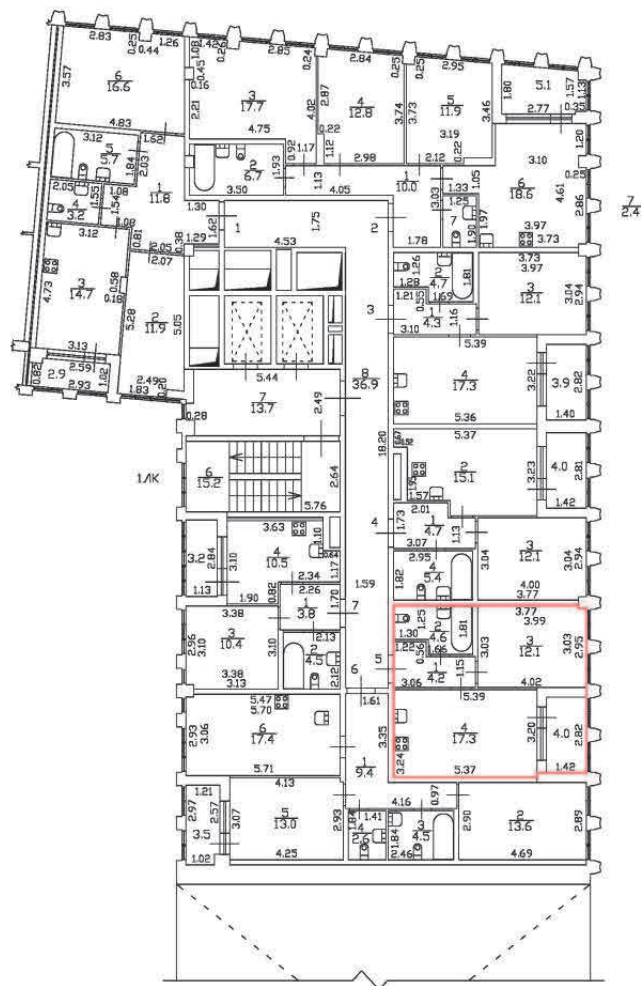
 стена с окном и дверью

 дверь остекленная (на балкон, лоджию)


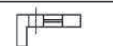
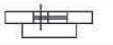
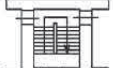
 Лестница

План этажа (части этажа)

План части 2 этажа, 1ЛК

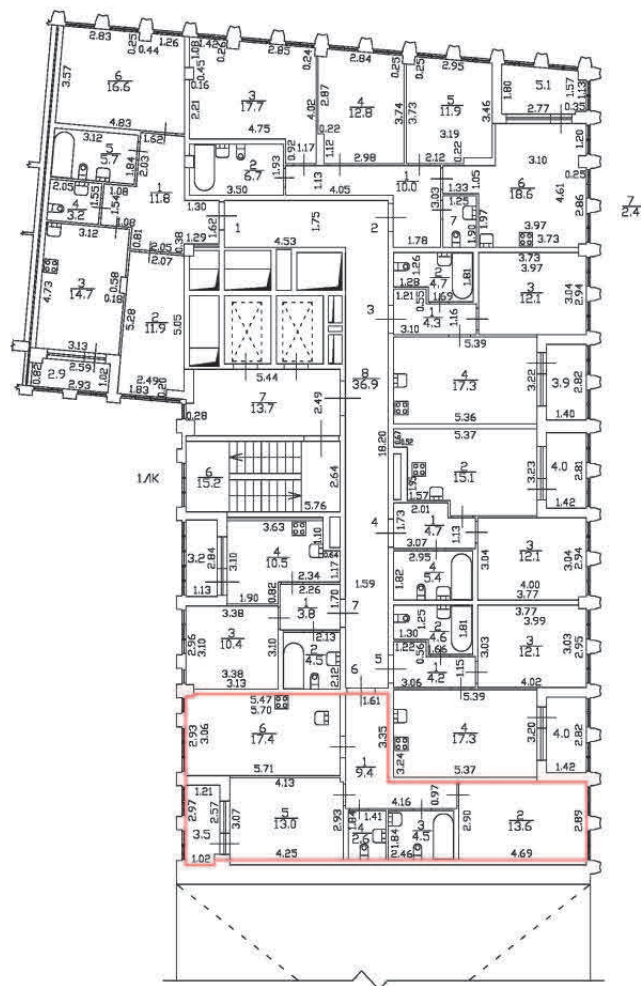


$n = 2.72$

Масштаб 1:200	
Специальные условные знаки:	
Часть границы:	
	вновь образованного помещения
	стена с окном и дверью
	дверь остекленная (на балкон, лоджию)
	Лестница

План этажа (части этажа)

План части 2 этажа, 1ЛК



$$h = 2.72$$

Масштаб 1:200

Специальные условные знаки:

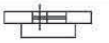
Часть границы:



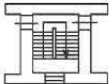
вновь образованного помещения



стена с окном и дверью



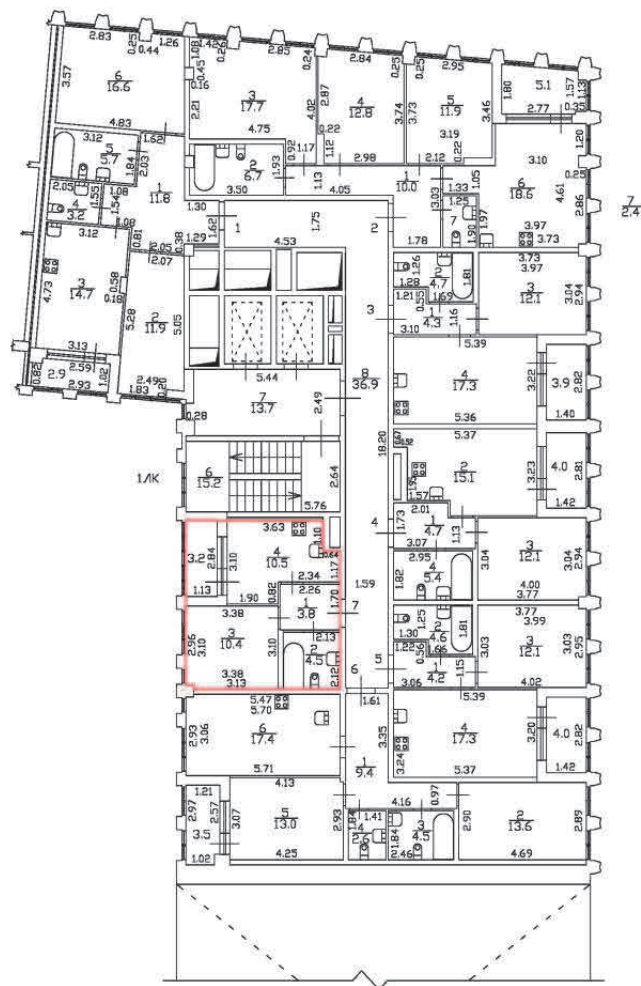
дверь остекленная (на балкон, лоджию)



Лестница

План этажа (части этажа)

План части 2 этажа, 1ЛК



$n = 2.72$

Масштаб 1:200

Специальные условные знаки:

Часть границы:



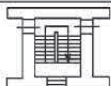
вновь образованного помещения



стена с окном и дверью



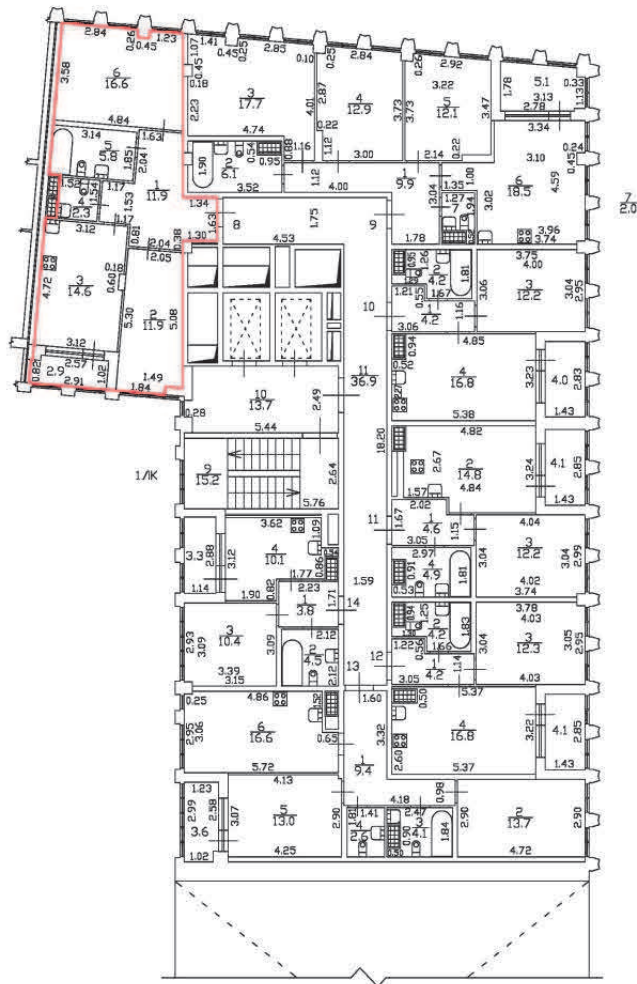
дверь остекленная (на балкон, лоджию)




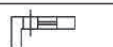
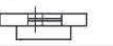
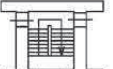
Лестница

План этажа (части этажа)

План части 3 этажа, 1ЛК

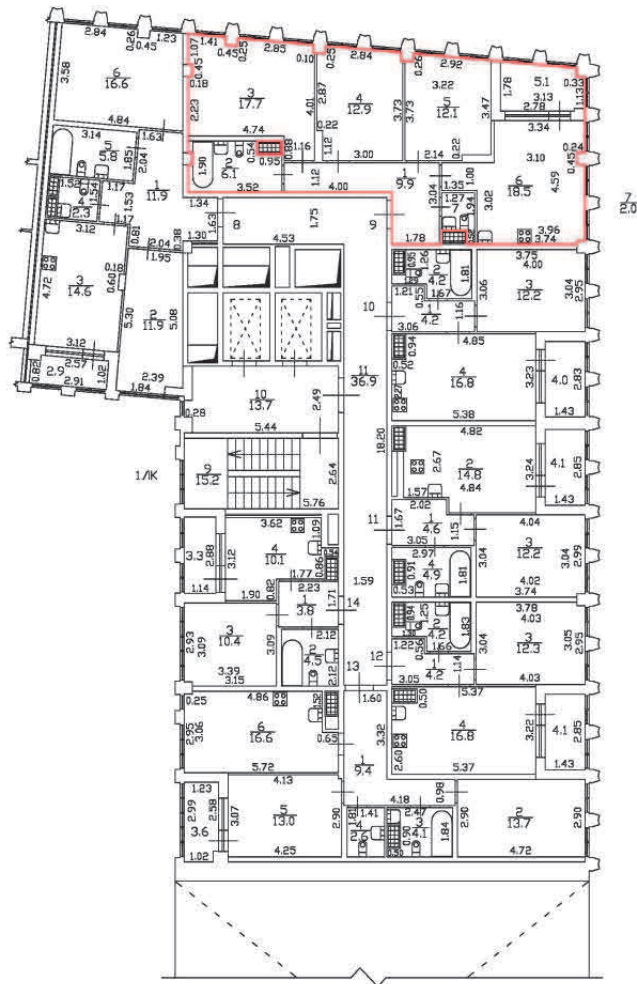


$b = 2,73$


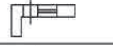

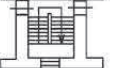
Масштаб 1:200	
Специальные условные знаки:	
Часть границы:	
	вновь образованного помещения
	стена с окном и дверью
	дверь остекленная (на балкон, лоджию)
	Лестница

План этажа (части этажа)

План части 3 этажа, 1ЛК

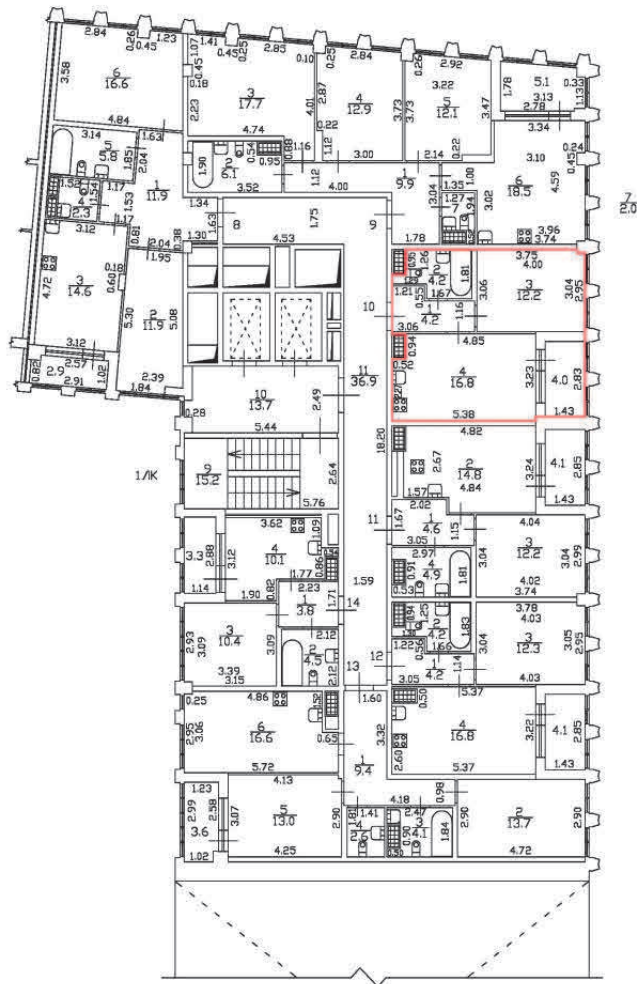


h = 2,73


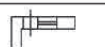
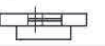
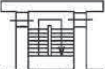
Масштаб 1:200	
Специальные условные знаки:	
Часть границы:	
	вновь образованного помещения
	стена с окном и дверью
	дверь остекленная (на балкон, лоджию)
	Лестница

План этажа (части этажа)

План части 3 этажа, 1ЛК

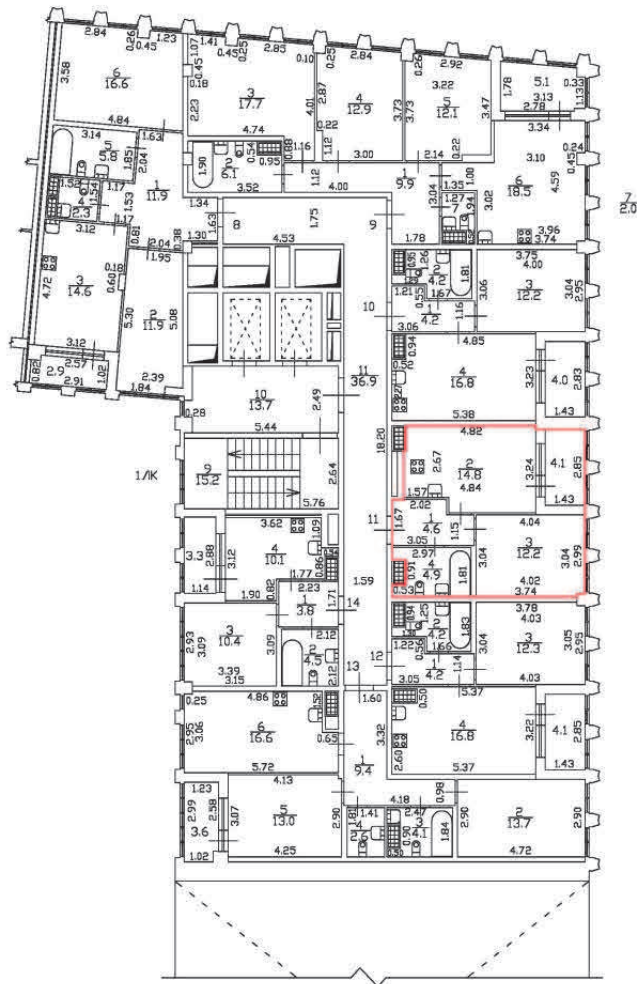


$$h = 2,73$$


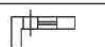

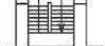
Масштаб 1:200	
Специальные условные знаки:	
Часть границы:	
	вновь образованного помещения
	стена с окном и дверью
	дверь остекленная (на балкон, лоджию)
	Лестница

План этажа (части этажа)

План части 3 этажа, 1ЛК



$$h = 2,73$$

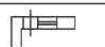
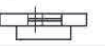
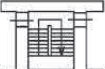
Масштаб 1:200	
Специальные условные знаки:	
Часть границы:	
	вновь образованного помещения
	стена с окном и дверью
	дверь остекленная (на балкон, лоджию)
	Лестница

План этажа (части этажа)

План части 3 этажа, 1ЛК

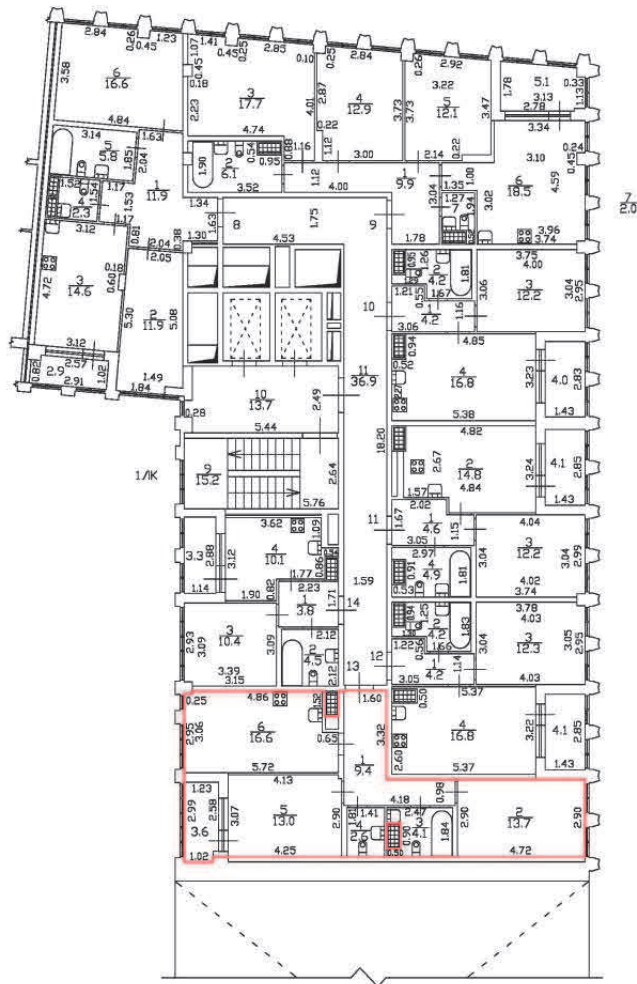


$b = 2,73$


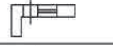

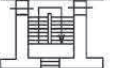
Масштаб 1:200	
Специальные условные знаки:	
Часть границы:	
	вновь образованного помещения
	стена с окном и дверью
	дверь остекленная (на балкон, лоджию)
	Лестница

План этажа (части этажа)

План части 3 этажа, 1ЛК



$h = 2,73$


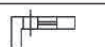
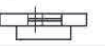
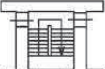
Масштаб 1:200	
Специальные условные знаки:	
Часть границы:	
	вновь образованного помещения
	стена с окном и дверью
	дверь остекленная (на балкон, лоджию)
	Лестница

План этажа (части этажа)

План части 3 этажа, 1ЛК

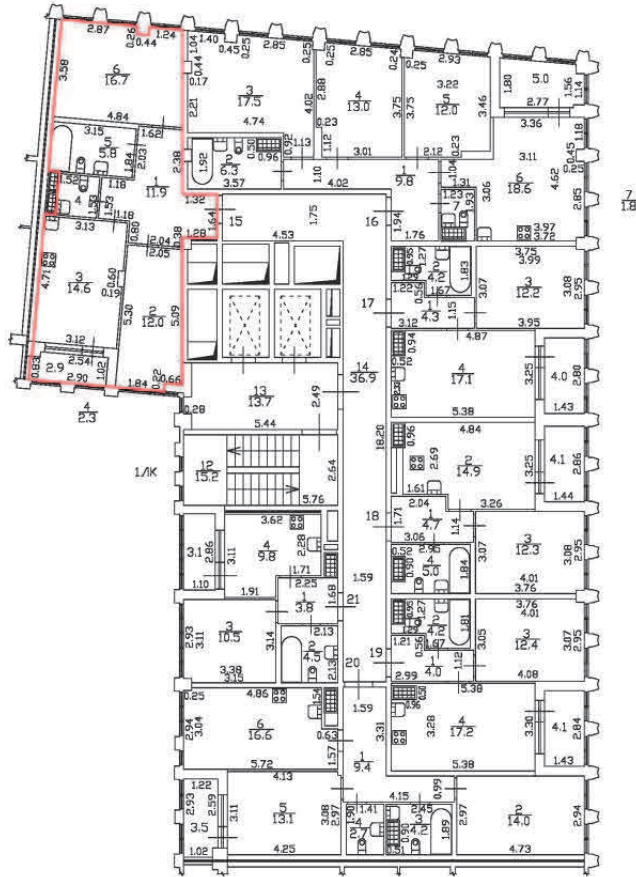


$$h = 2,73$$

Масштаб 1:200	
Специальные условные знаки:	
Часть границы:	
	вновь образованного помещения
	стена с окном и дверью
	дверь остекленная (на балкон, лоджию)
	Лестница

План этажа (части этажа)

План части 4 этажа, 1/К




$h = 2.73$

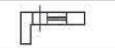
Масштаб 1:200

Специальные условные знаки:

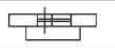
Часть границы



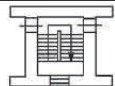
вновь образованного помещения



стена с окном и дверью



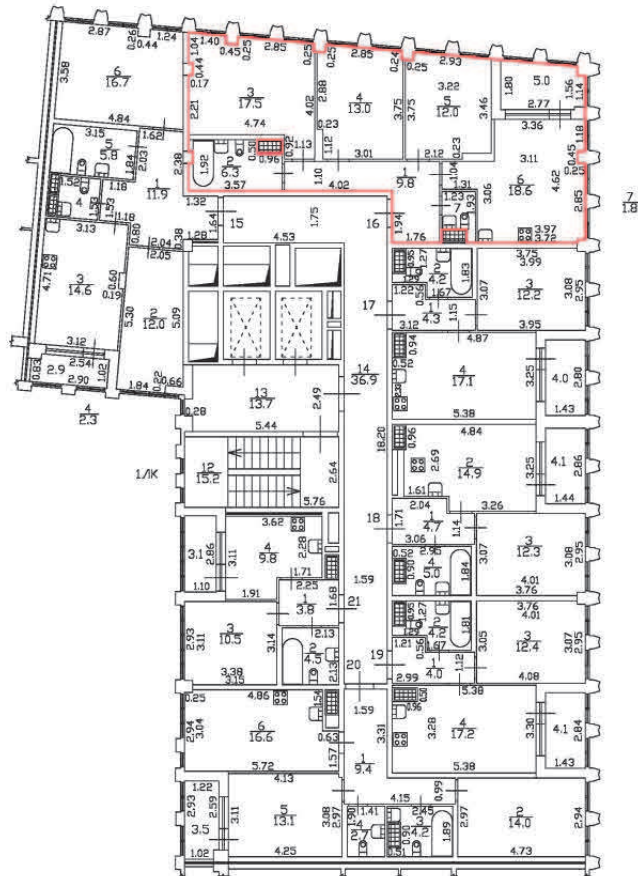
дверь остекленная (на балкон, лоджию)



Лестница

План этажа (части этажа)

План части 4 этажа, 1/К



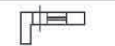
Масштаб 1:200

Специальные условные знаки:

Часть границы:



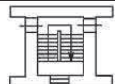
вновь образованного помещения



стена с окном и дверью



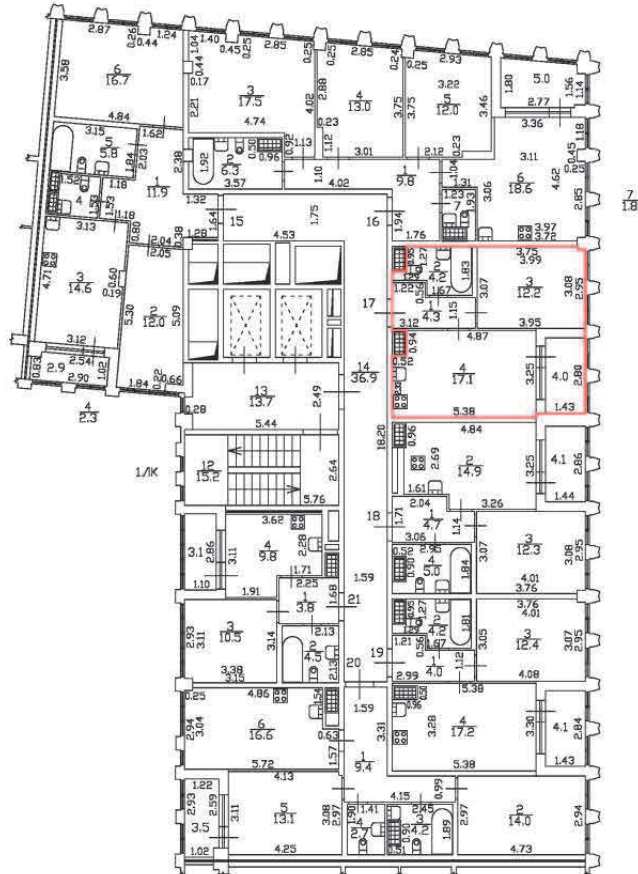
дверь остекленная (на балкон, лоджию)



Лестница

План этажа (части этажа)

План части 4 этажа, 1/К




$h = 2.73$

Масштаб 1:200

Специальные условные знаки:

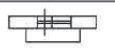
Часть границы:



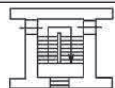
вновь образованного помещения



стена с окном и дверью



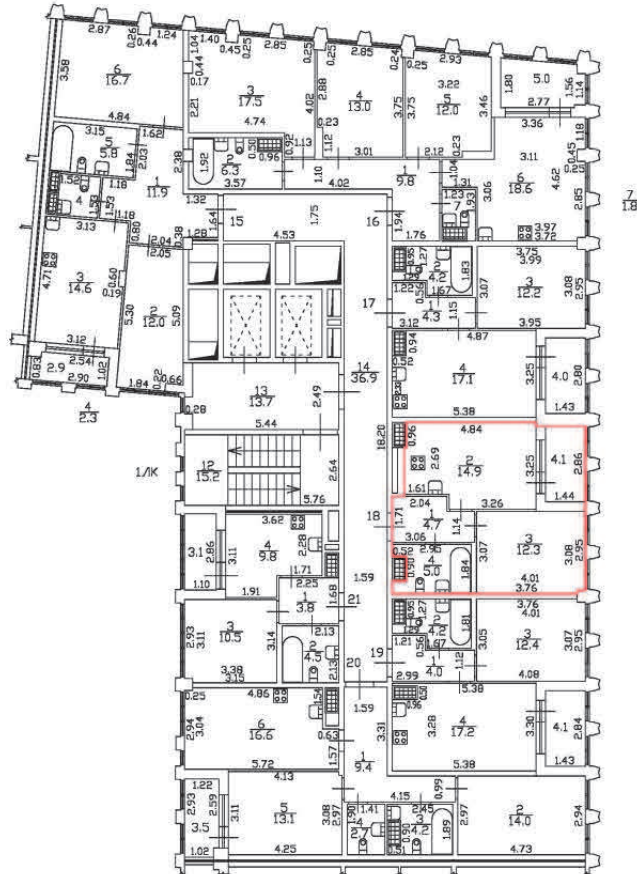
дверь остекленная (на балкон, лоджию)



Лестница

План этажа (части этажа)

План части 4 этажа, 1/К



$h = 2.73$

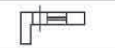
Масштаб 1:200

Специальные условные знаки:

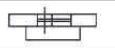
Часть границы:



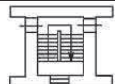
вновь образованного помещения



стена с окном и дверью



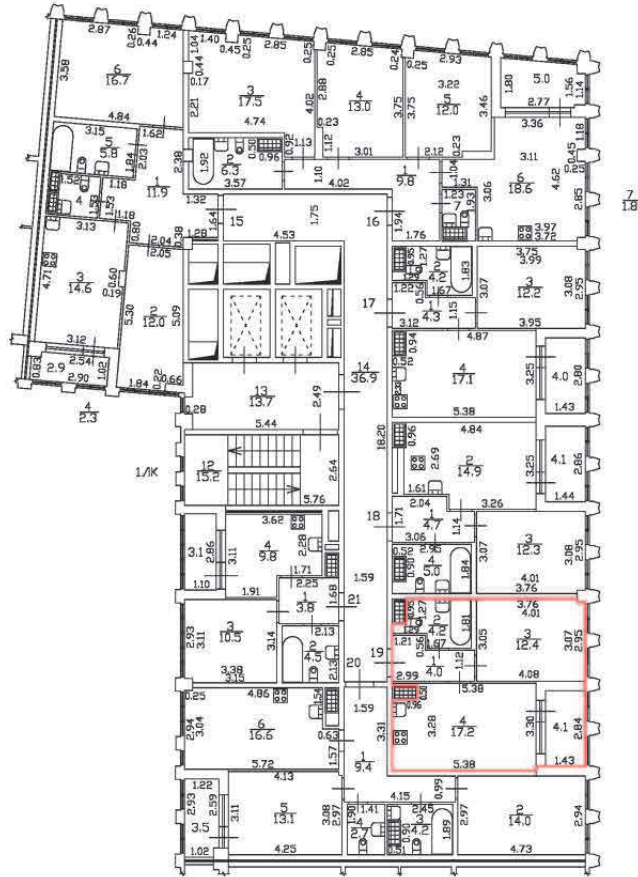
дверь остекленная (на балкон, лоджию)



Лестница

План этажа (части этажа)

План части 4 этажа, 1/К



$h = 2.73$

Масштаб 1:200

Специальные условные знаки:

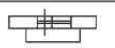
Часть границы:



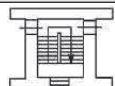
вновь образованного помещения



стена с окном и дверью



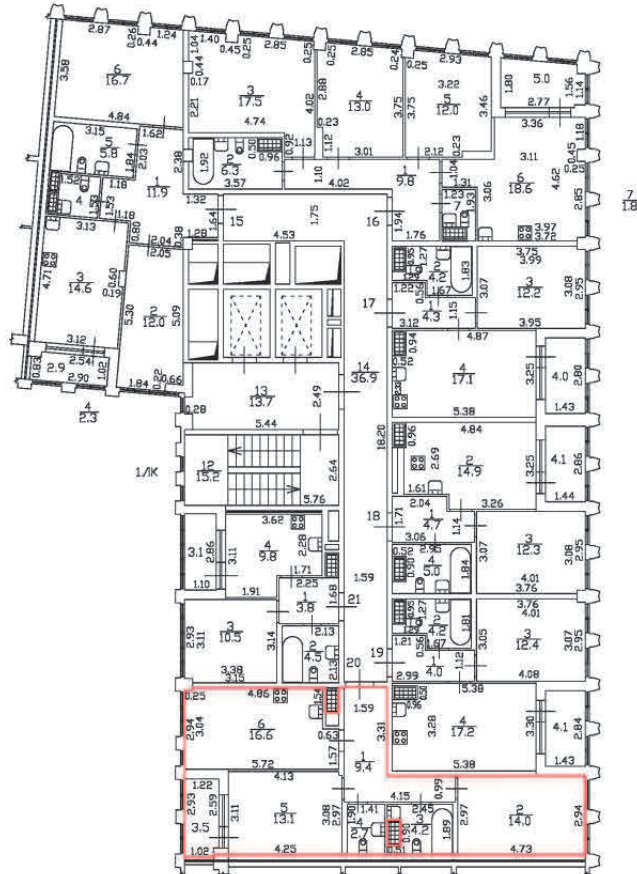
дверь остекленная (на балкон, лоджию)



Лестница

План этажа (части этажа)

План части 4 этажа, 1/К



$h = 2.73$

Масштаб 1:200


Специальные условные знаки:

Часть границы:

 вновь образованного помещения

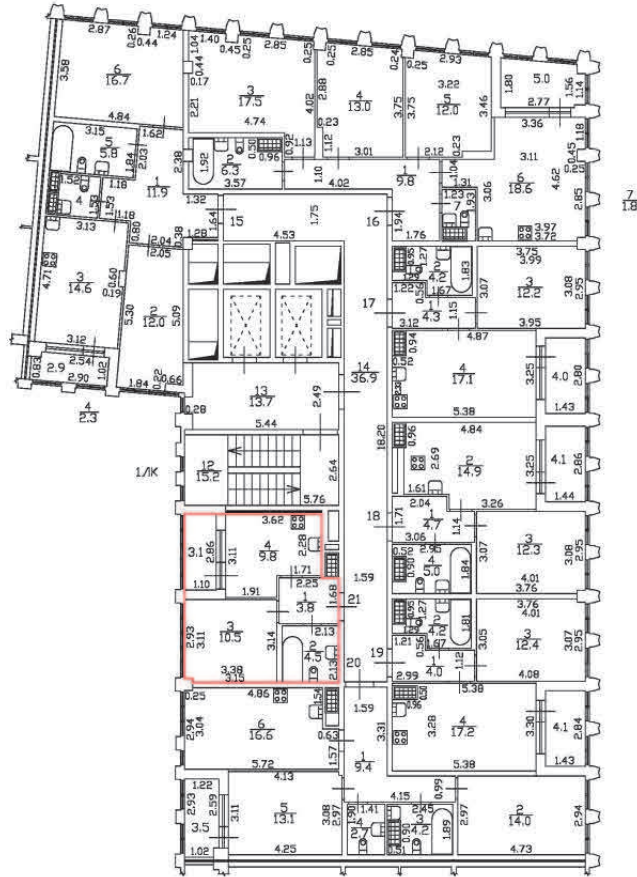
 стена с окном и дверью

 дверь остекленная (на балкон, лоджию)

 Лестница

План этажа (части этажа)

План части 4 этажа, 1/К



$h = 2.73$

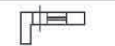
Масштаб 1:200

Специальные условные знаки:

Часть границы:



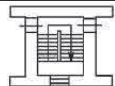
вновь образованного помещения



стена с окном и дверью



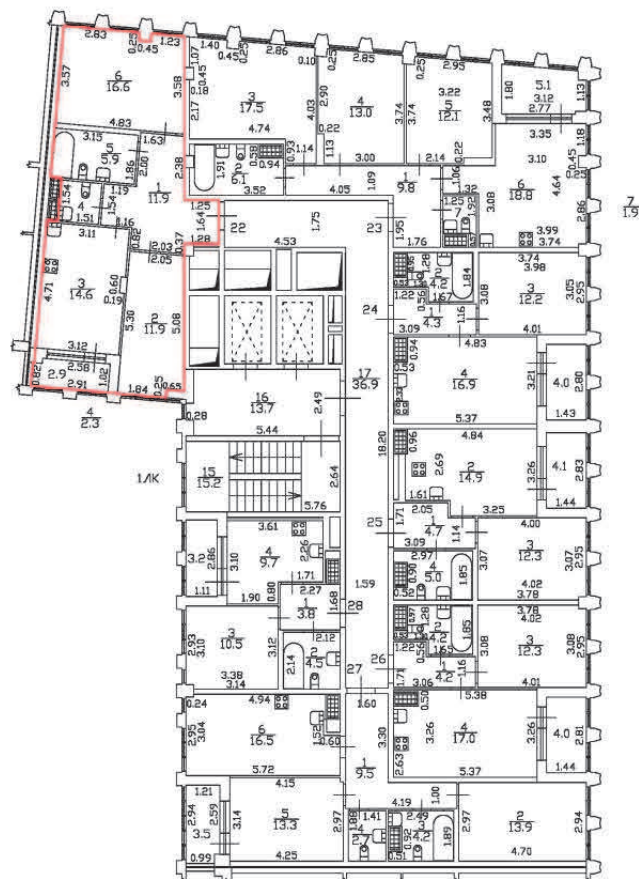
дверь остекленная (на балкон, лоджию)





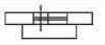

Лестница

План этажа (части этажа)

План части 5 этажа, 1ЛК

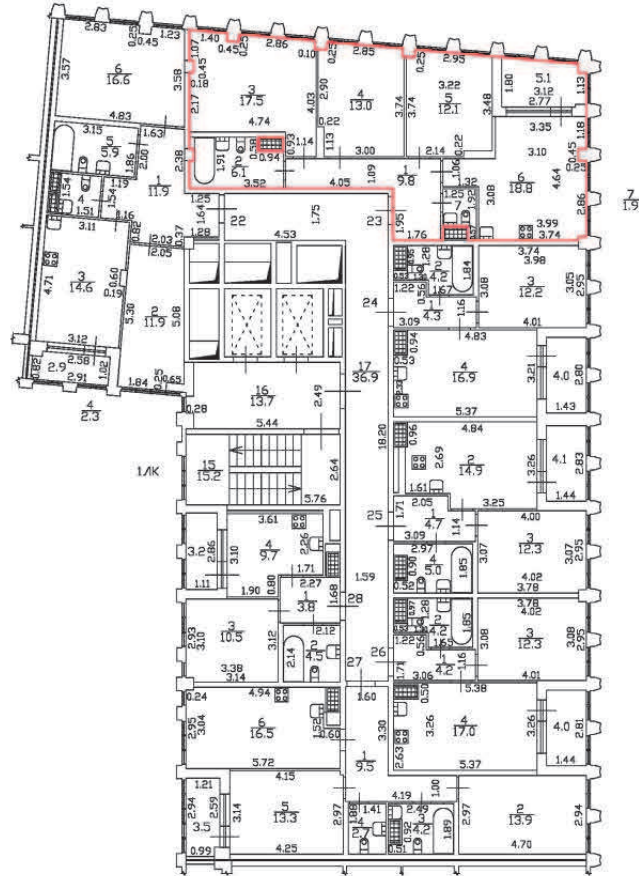


$\gamma = 2.75$


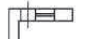
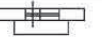
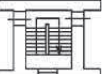
Масштаб 1:200	
Специальные условные знаки:	
Часть границы:	
	вновь образованного помещения
	стена с окном и дверью
	дверь остекленная (на балкон, лоджию)
	Лестница

План этажа (части этажа)

План части 5 этажа, 1ЛК

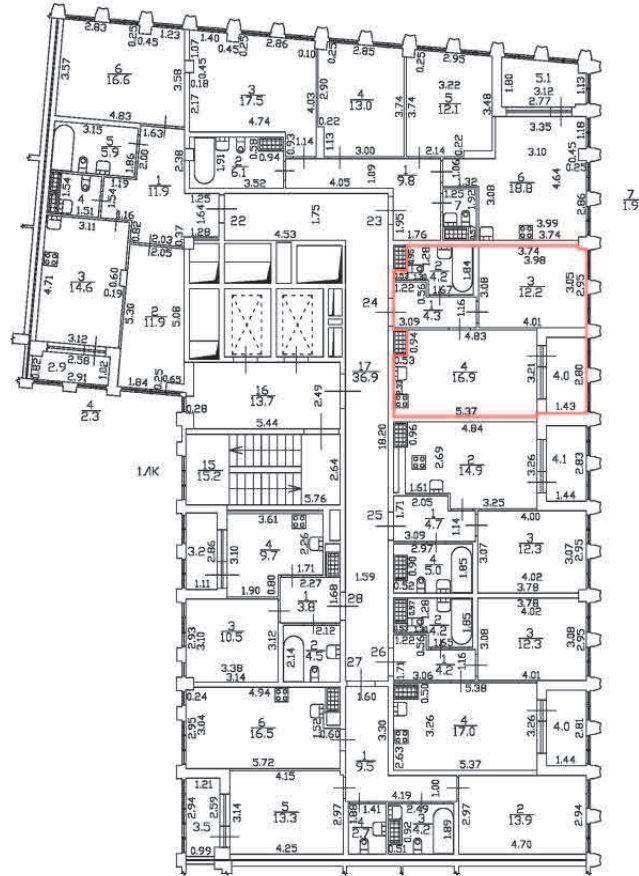


$$h = 2.75$$





Масштаб 1:200	
Специальные условные знаки:	
Часть границы:	
	вновь образованного помещения
	стена с окном и дверью
	дверь остекленная (на балкон, лоджию)
	Лестница

План этажа (части этажа)

План части 5 этажа, 1ЛК

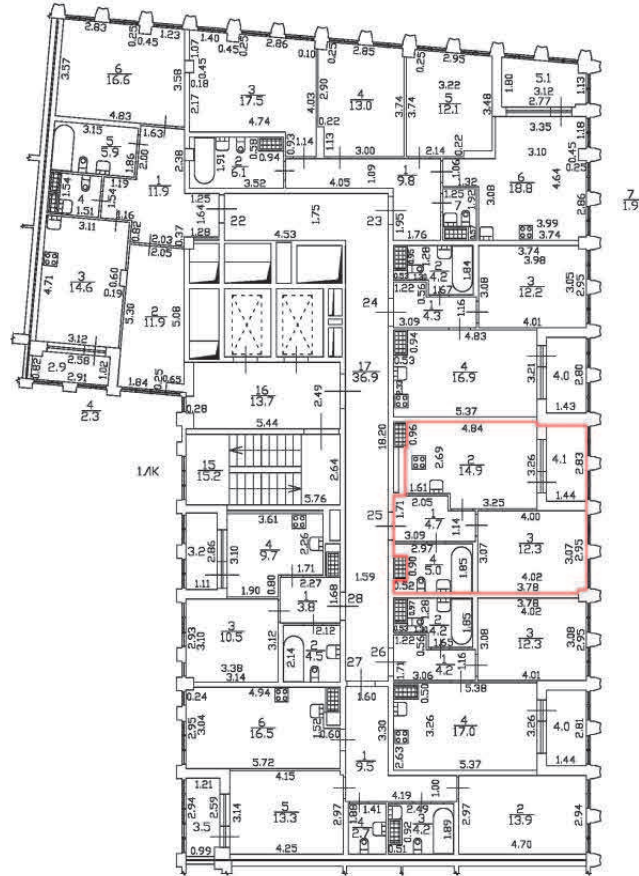


$\gamma = 2.75$


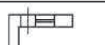
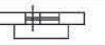

Масштаб 1:200	
Специальные условные знаки:	
Часть границы:	
	вновь образованного помещения
	стена с окном и дверью
	дверь остекленная (на балкон, лоджию)
	Лестница

План этажа (части этажа)

План части 5 этажа, 1ЛК

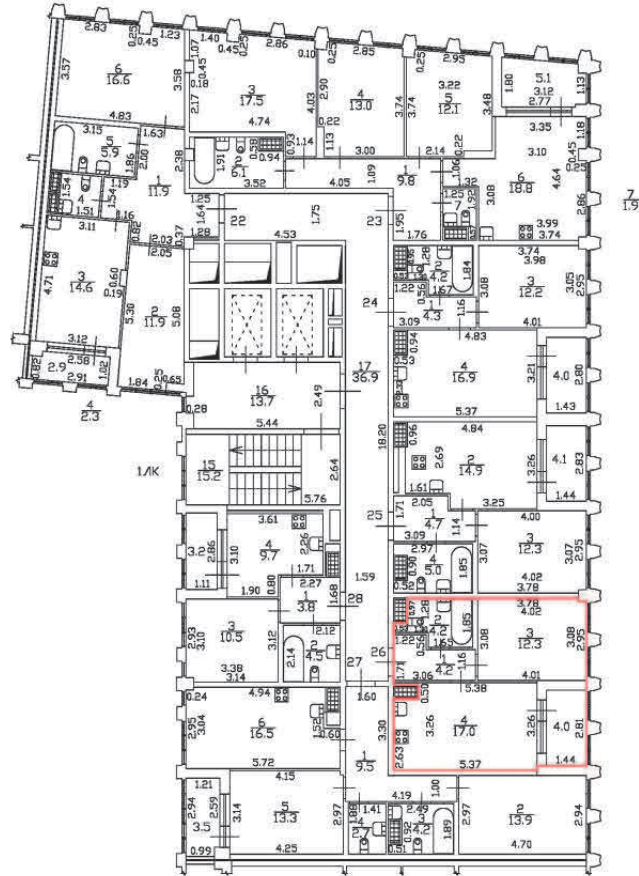


$n = 2.75$


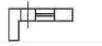

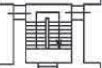
Масштаб 1:200	
Специальные условные знаки:	
Часть границы:	
	вновь образованного помещения
	стена с окном и дверью
	дверь остекленная (на балкон, лоджию)
	Лестница

План этажа (части этажа)

План части 5 этажа, 1ЛК



$$h = 2.75$$





Масштаб 1:200	
Специальные условные знаки:	
Часть границы:	
	вновь образованного помещения
	стена с окном и дверью
	дверь остекленная (на балкон, лоджию)
	Лестница

План этажа (части этажа)

План части 5 этажа, 1ЛК

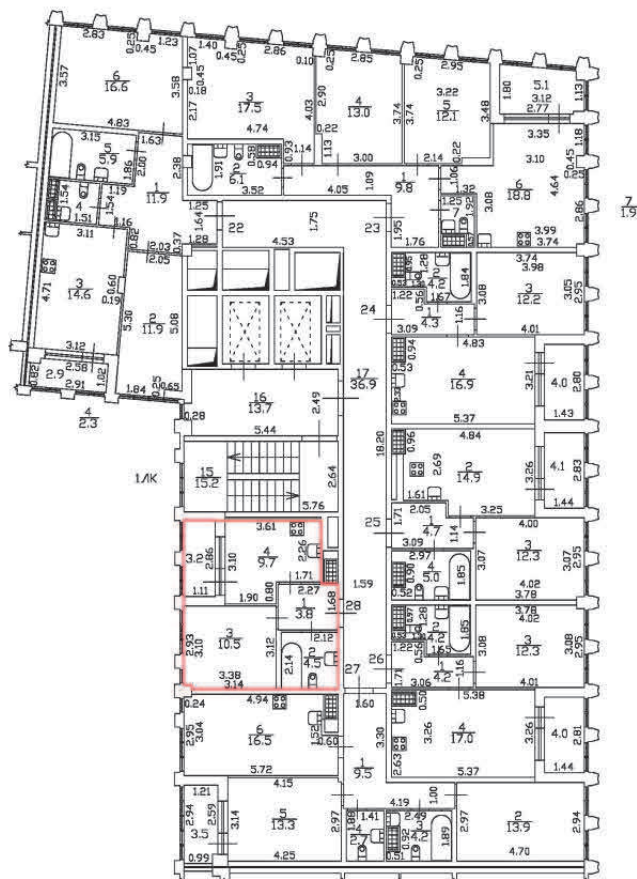


$$h = 2.75$$



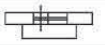

Масштаб 1:200	
Специальные условные знаки:	
Часть границы:	
	вновь образованного помещения
	стена с окном и дверью
	дверь остекленная (на балкон, лоджию)
	Лестница

План этажа (части этажа)

План части 5 этажа, 1ЛК

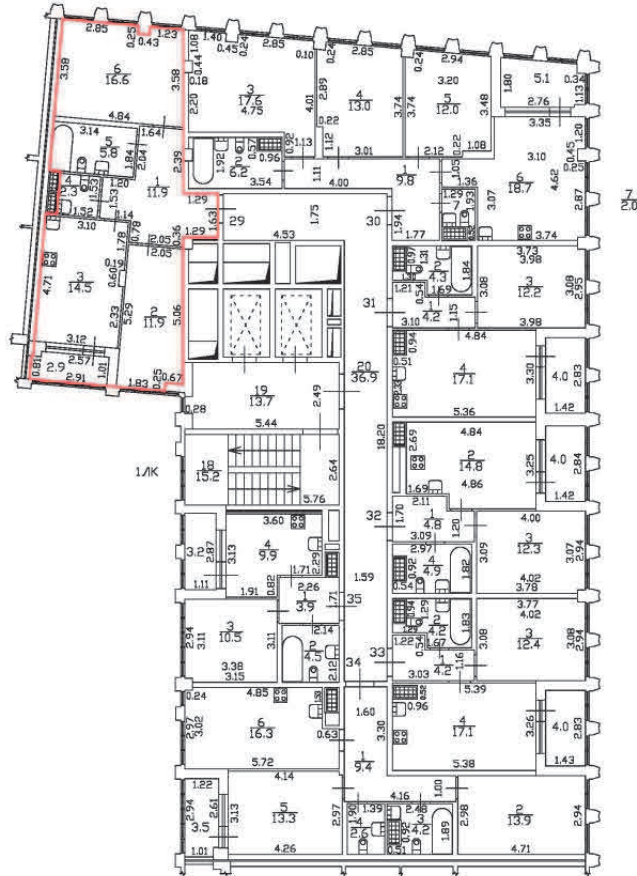


$n = 2.75$

Масштаб 1:200	
Специальные условные знаки:	
Часть границы:	
	вновь образованного помещения
	стена с окном и дверью
	дверь остекленная (на балкон, лоджию)
	Лестница

План этажа (части этажа)

План части 6 этажа, 1ЛК



$$h = 2.75$$

Масштаб 1:200

Специальные условные знаки

Часть границы:



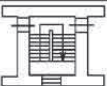
вновь образованного помещения



стена с окном и дверь



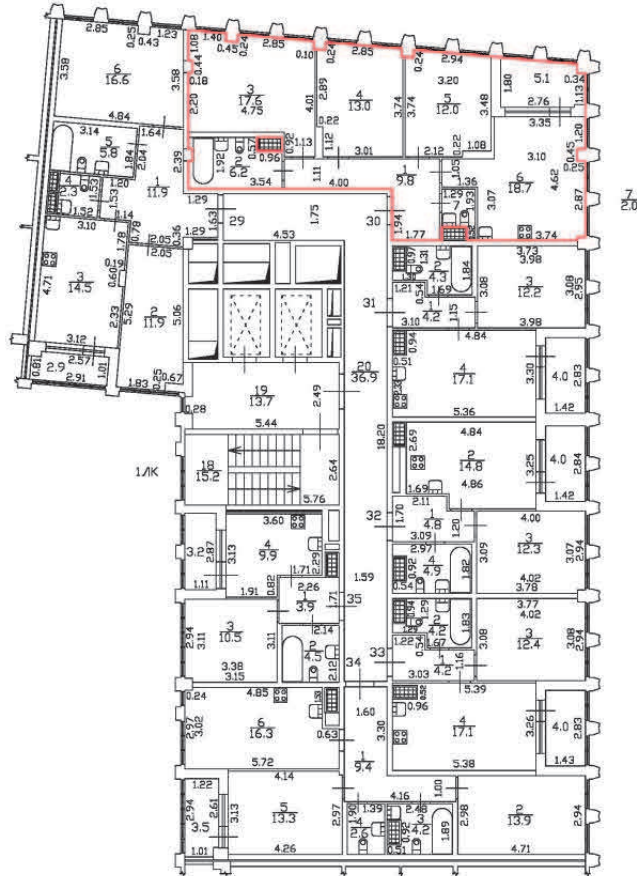
дверь остекленная (на балкон, лоджию)



Лестница

План этажа (части этажа)

План части 6 этажа, 1ЛК



$$h = 2.75$$

Масштаб 1:200

Специальные условные знаки

Часть границы:



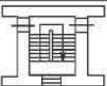
вновь образованного помещения



стена с окном и дверь



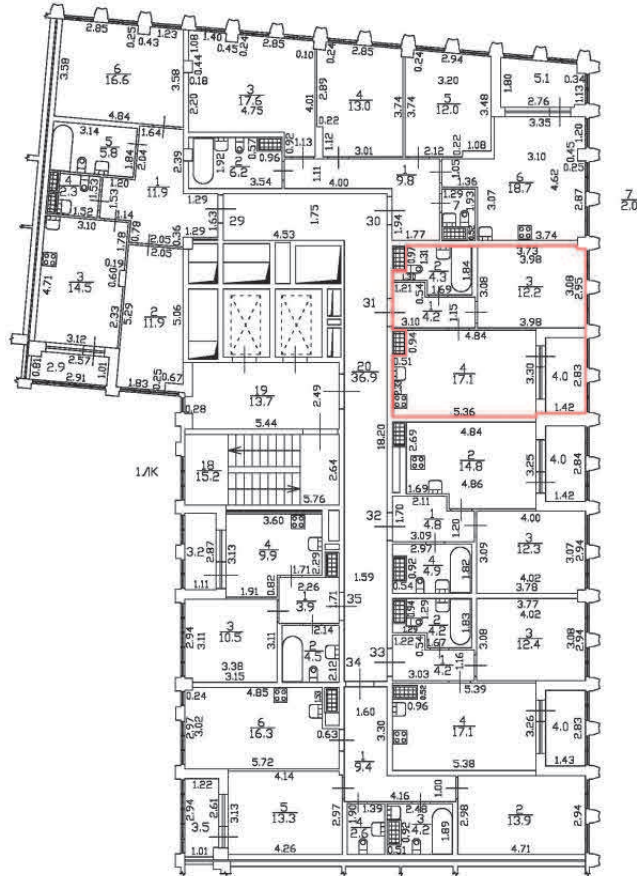
дверь остекленная (на балкон, лоджию)



Лестница

План этажа (части этажа)

План части 6 этажа, 1ЛК



$$h = 2.75$$

Масштаб 1:200

Специальные условные знаки

Часть границы:



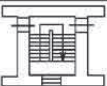
вновь образованного помещения



стена с окном и дверь



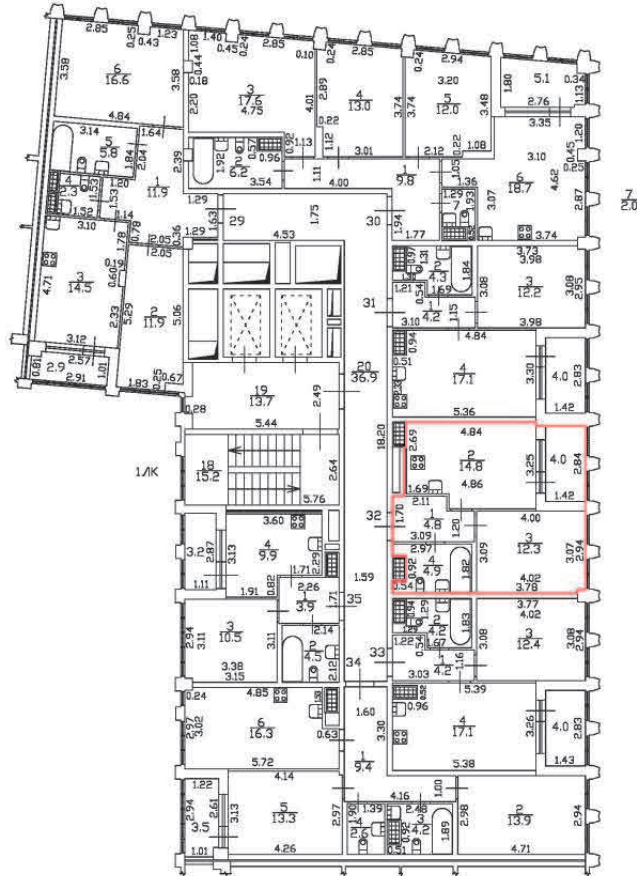
дверь остекленная (на балкон, лоджию)



Лестница

План этажа (части этажа)

План части 6 этажа, 1ЛК



$$h = 2.75$$

Масштаб 1:200

Специальные условные знаки

Часть границы:



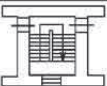
вновь образованного помещения



стена с окном и дверь



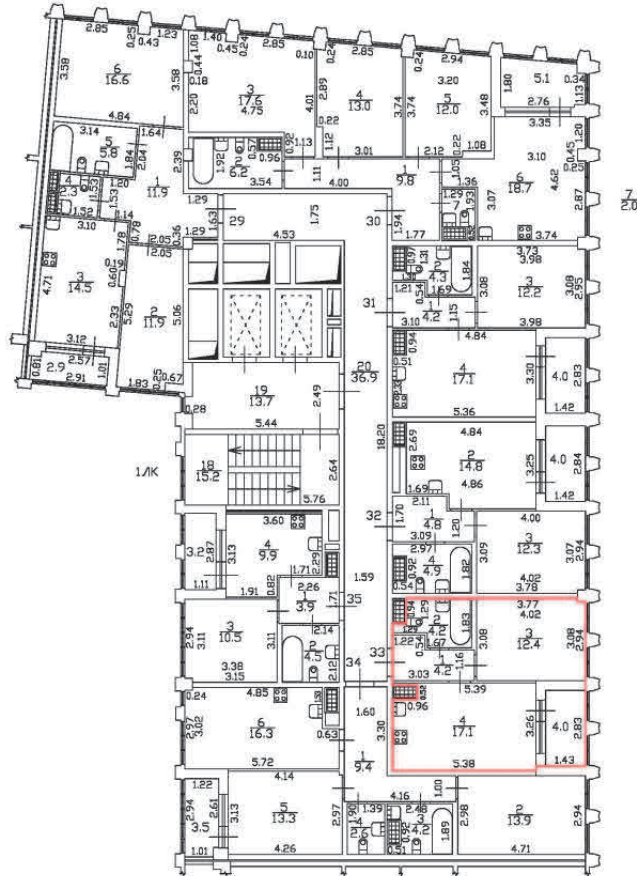
дверь остекленная (на балкон, лоджию)




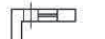
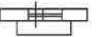
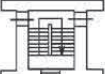
Лестница

План этажа (части этажа)

План части 6 этажа, 1ЛК



$\gamma = 2.75$


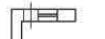
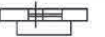
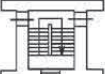
Масштаб 1:200	
Специальные условные знаки	
Часть границы:	
	вновь образованного помещения
	стена с окном и дверь
	дверь остекленная (на балкон, лоджию)
	Лестница

План этажа (части этажа)

План части 6 этажа, 1ЛК

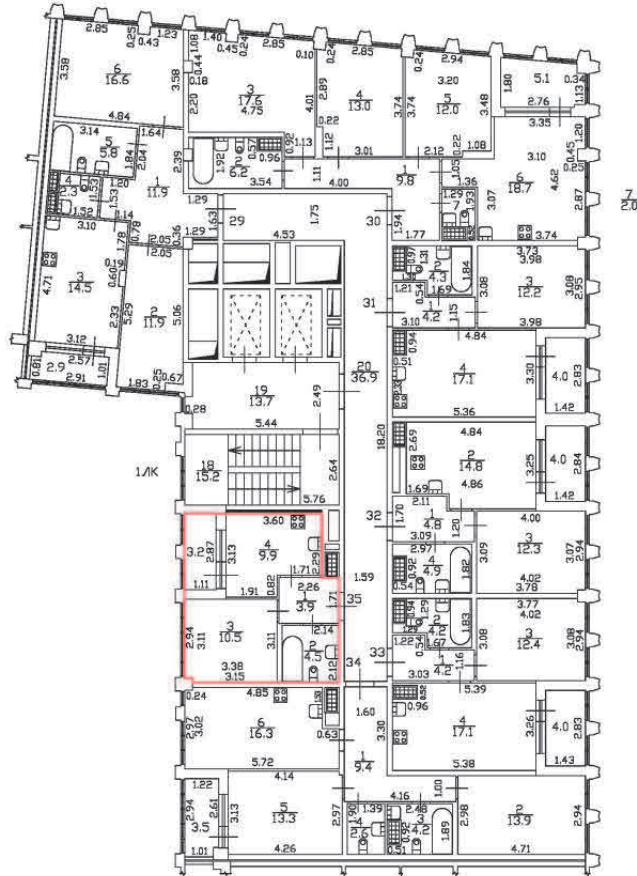


$$h = 2.75$$


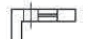
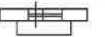
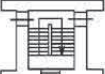
Масштаб 1:200	
Специальные условные знаки	
Часть границы:	
	вновь образованного помещения
	стена с окном и дверь
	дверь остекленная (на балкон, лоджию)
	Лестница

План этажа (части этажа)

План части 6 этажа, 1ЛК



$\kappa = 2.75$

Масштаб 1:200	
Специальные условные знаки	
Часть границы:	
	вновь образованного помещения
	стена с окном и дверь
	дверь остекленная (на балкон, лоджию)
	Лестница

План этажа (части этажа)

План части 7 этажа, 1/К

h=2,77



Масштаб 1:200

Специальные условные знаки:

Часть границы



вновь образованного помещения



стена с окном и дверью



дверь остекленная (на балкон, лоджию)



Лестница

План этажа (части этажа)

План части 7 этажа, 1/К

h=2,77



Масштаб 1:200

Специальные условные знаки:

Часть границы



вновь образованного помещения



стена с окном и дверью



дверь остекленная (на балкон, лоджию)



Лестница

План этажа (части этажа)

План части 7 этажа, 1/К

h=2,77



Масштаб 1:200

Специальные условные знаки:

Часть границы

	вновь образованного помещения
	стена с окном и дверью
	дверь остекленная (на балкон, лоджию)
	Лестница

План этажа (части этажа)

План части 7 этажа, 1/К

h=2,77



Масштаб 1:200

Специальные условные знаки:

Часть границы



вновь образованного помещения



стена с окном и дверью



дверь остекленная (на балкон, лоджию)

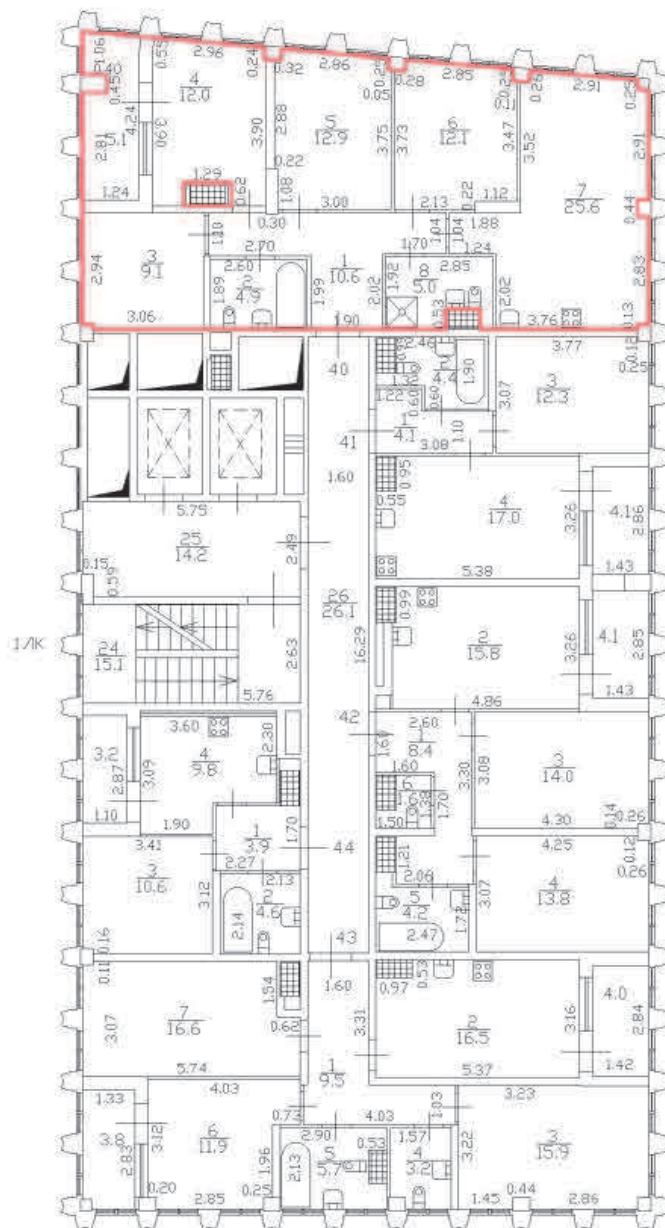


Лестница

План этажа (части этажа)

План части 8 этажа, 1/К

h=2,74



Масштаб 1:200

Специальные условные знаки:

Часть границы:



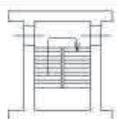
вновь образованного помещения



стена с окном и дверью



дверь остекленная (на балкон, лоджию)

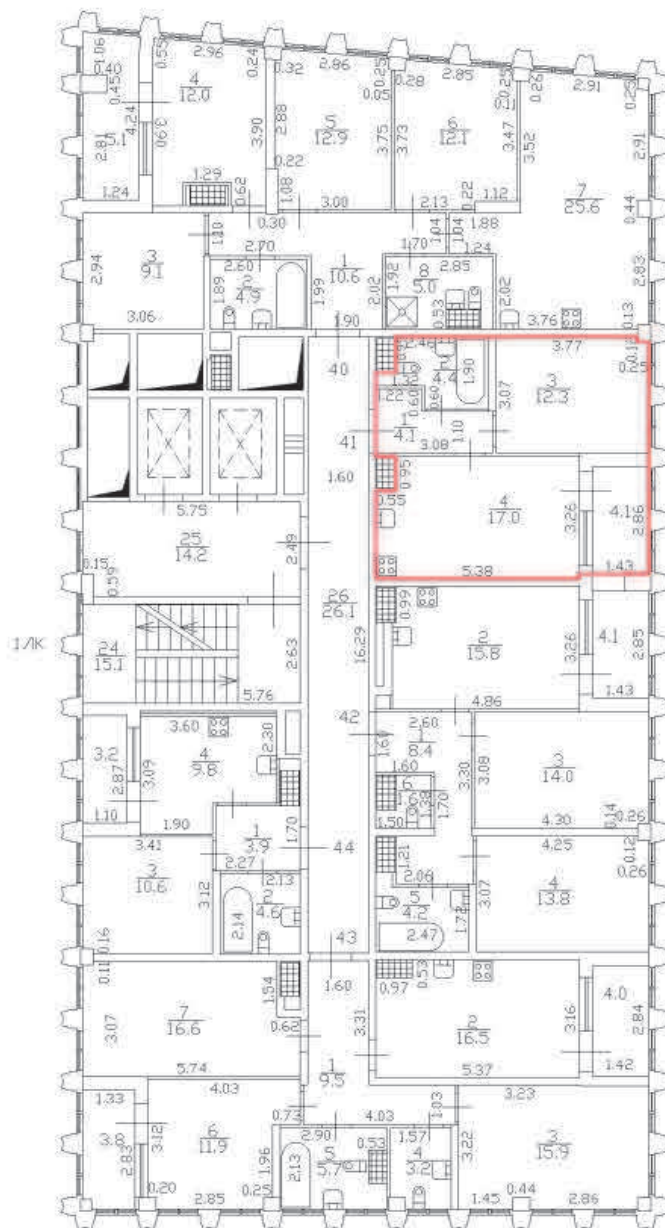


Лестница

План этажа (части этажа)

План части 8 этажа, 1/К

h=2,74



Масштаб 1:200

Специальные условные знаки:

Часть границы:



вновь образованного помещения



стена с окном и дверью



дверь остекленная (на балкон, лоджию)

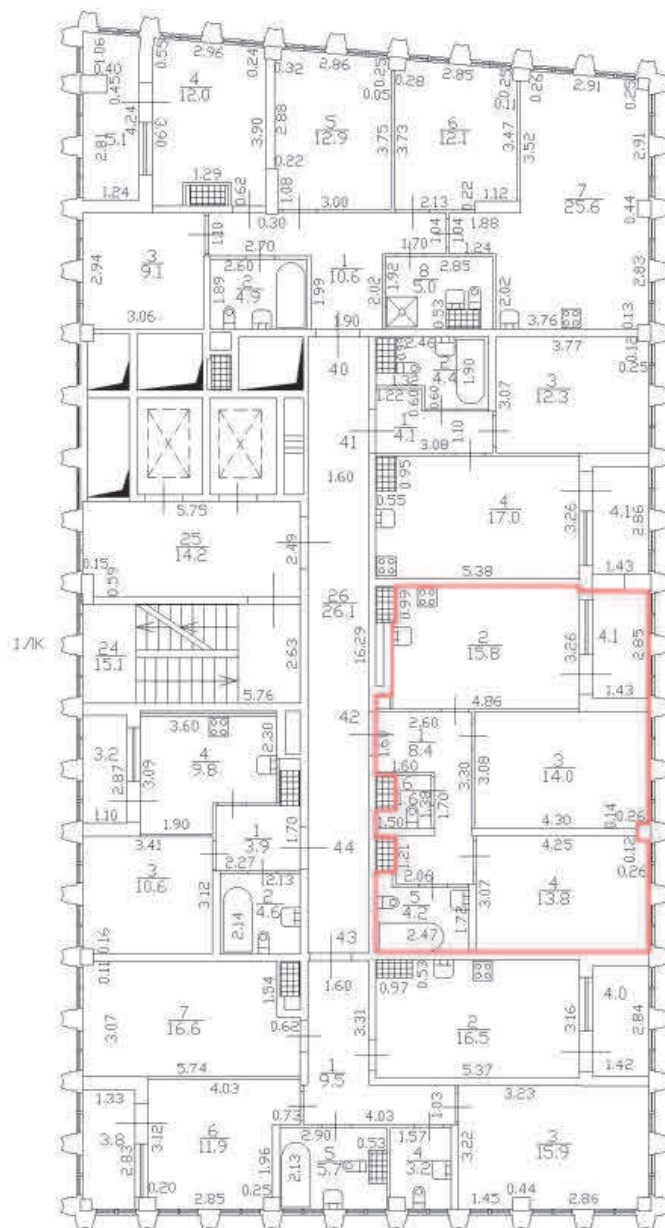


Лестница

План этажа (части этажа)

План части 8 этажа, 1/К

h=2,74



Масштаб 1:200

Специальные оловные знаки:

Часть границы:



вновь образованного помещения



стена с окном и дверью



дверь остекленная (на балкон, лоджию)

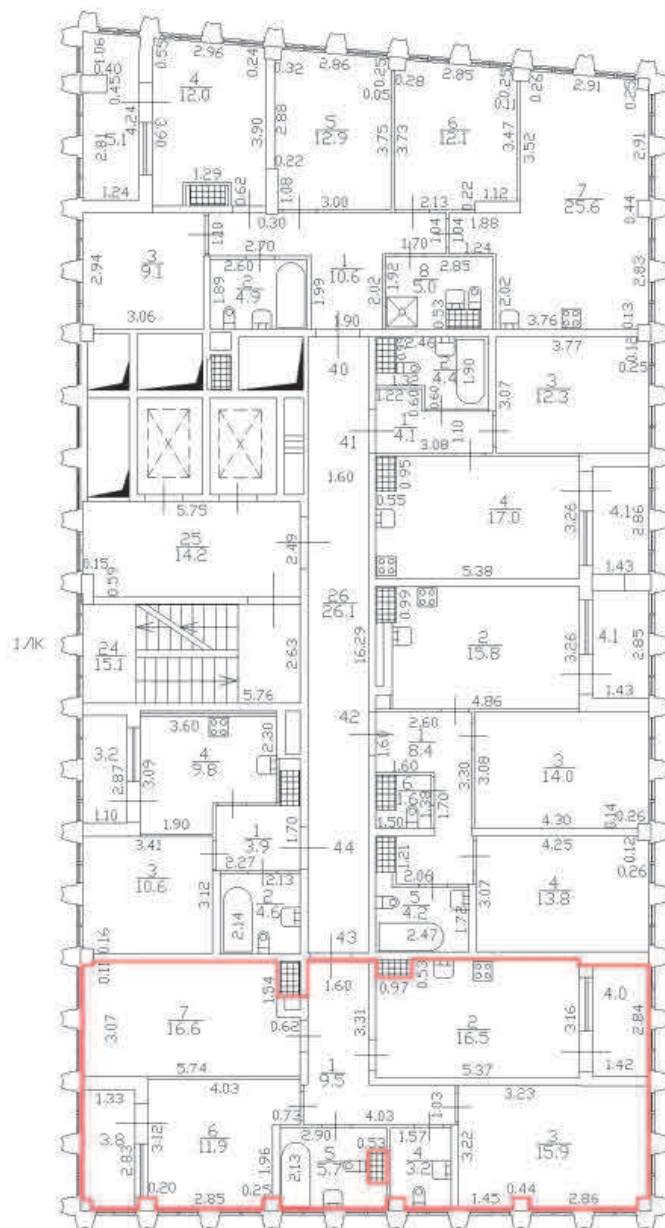


Лестница

План этажа (части этажа)

План части 8 этажа, 1/К

h=2,74



Масштаб 1:200

Специальные условные знаки:

Часть границы:



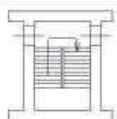
вновь образованного помещения



стена с окном и дверью



дверь остекленная (на балкон, лоджию)

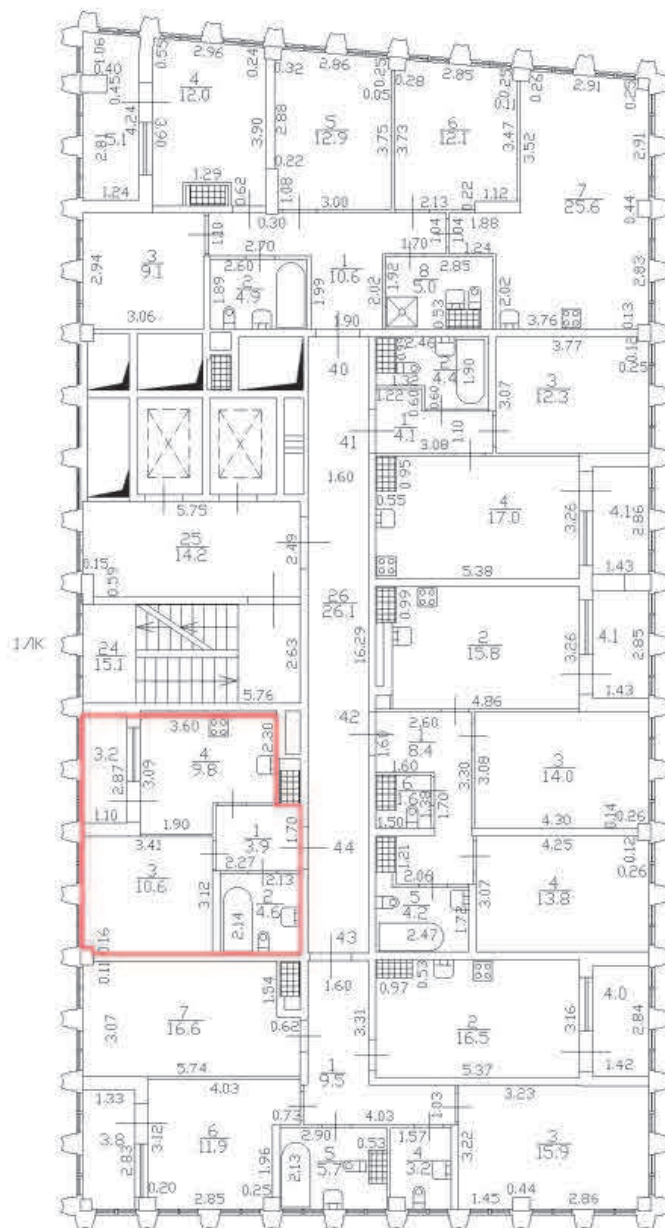


Лестница

План этажа (части этажа)

План части 8 этажа, 1/К

h=2,74



Масштаб 1:200

Специальные условные знаки:

Часть границы:



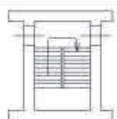
вновь образованного помещения



стена с окном и дверью



дверь остекленная (на балкон, лоджию)

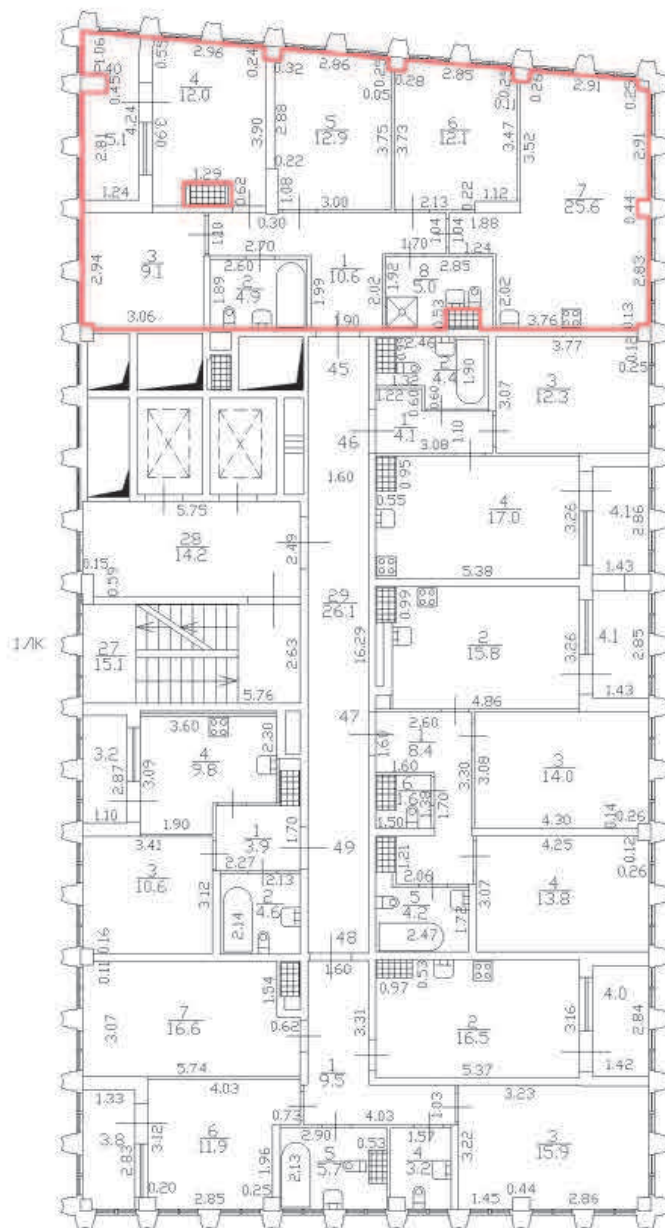


Лестница

План этажа (части этажа)

План части 9 этажа, 1/К

h=2,76



Масштаб 1:200

Специальные условные знаки:

Часть границы:



вновь образованного помещения



стена с окном и дверью



дверь остекленная (на балкон, лоджию)

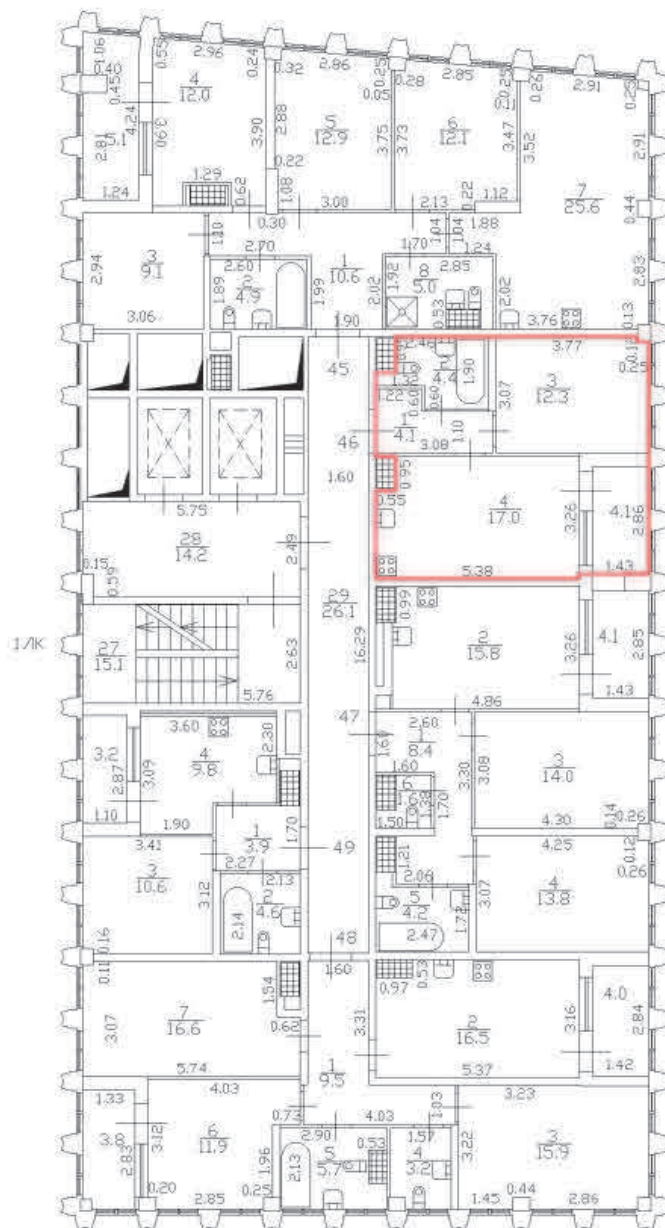


Лестница

План этажа (части этажа)

План части 9 этажа, 1/К

h=2,76



Масштаб 1:200

Специальные условные знаки:

Часть границы:



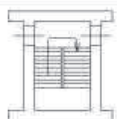
вновь образованного помещения



стена с окном и дверью



дверь остекленная (на балкон, лоджию)

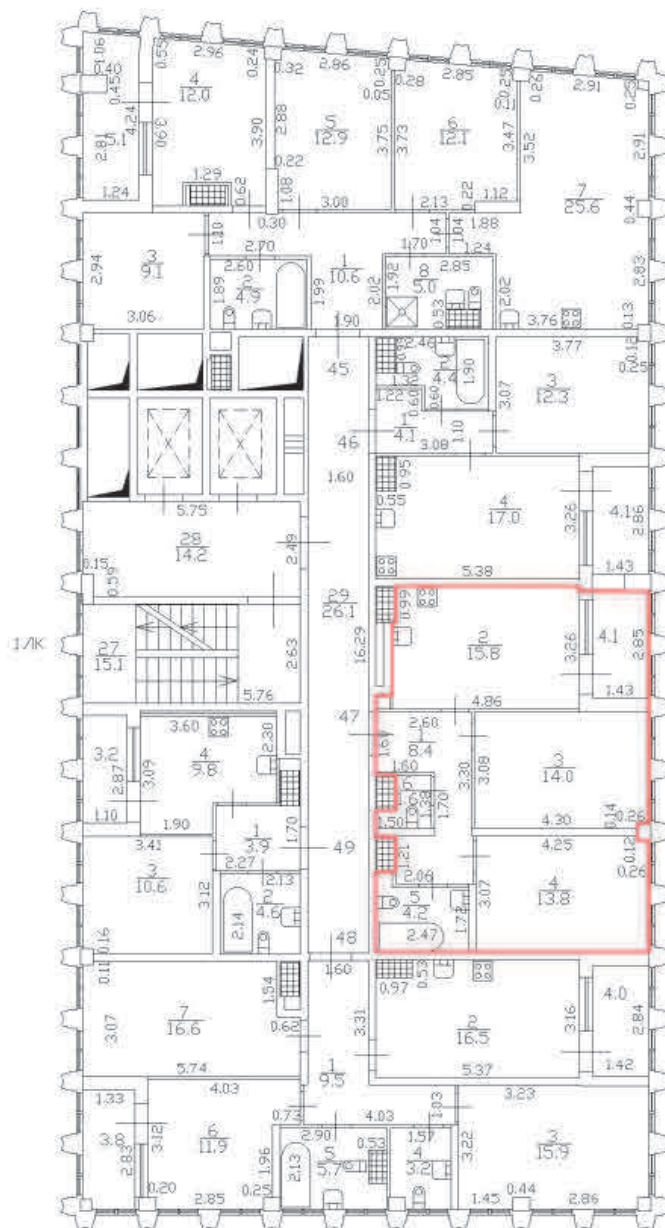


Лестница

План этажа (части этажа)

План части 9 этажа, 1/К

h=2,76




Масштаб 1:200

Специальные условные знаки:

Часть границы:



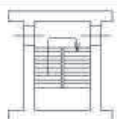
вновь образованного помещения



стена с окном и дверью



дверь остекленная (на балкон, лоджию)

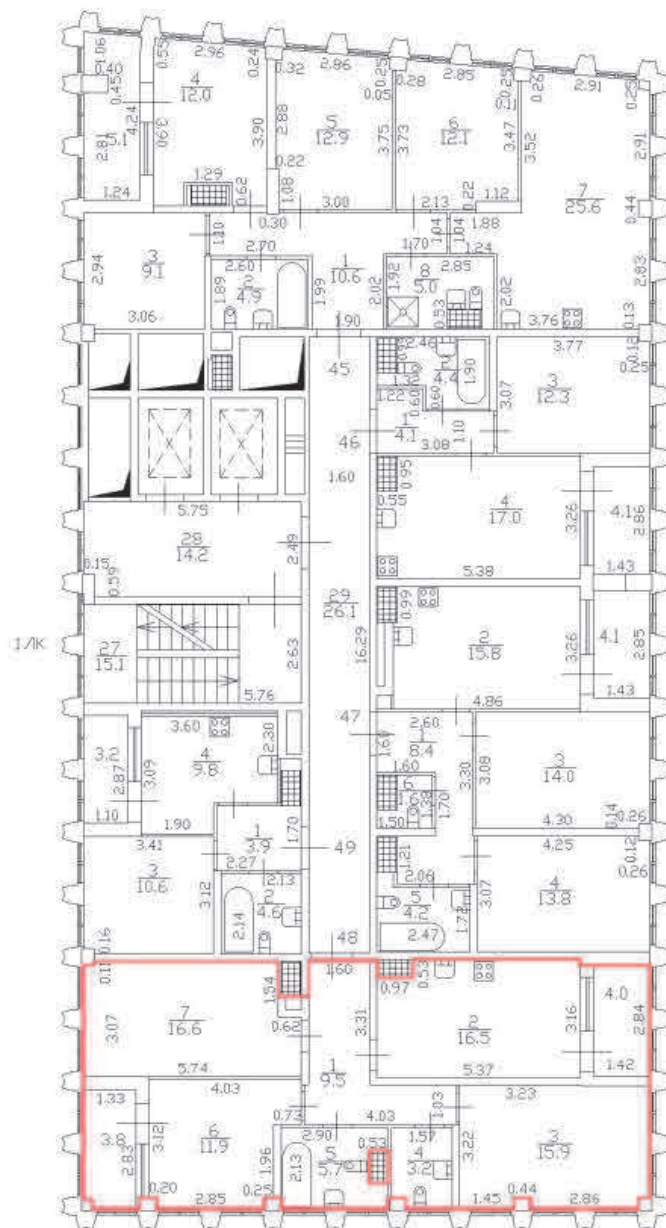


Лестница

План этажа (части этажа)

План части 9 этажа, 1/К

h=2,76



Масштаб 1:200

Специальные условные знаки:

Часть границы:



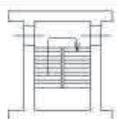
вновь образованного помещения



стена с окном и дверью



дверь остекленная (на балкон, лоджию)

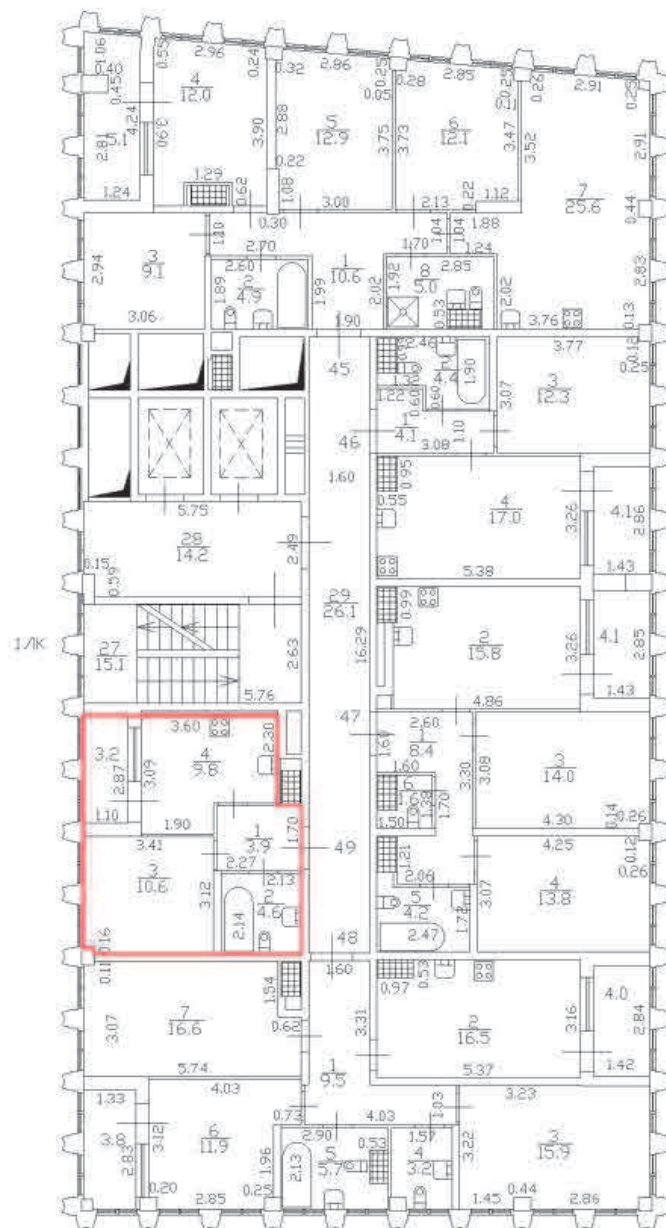


Лестница

План этажа (части этажа)

План части 9 этажа, 1/К

h=2,76



Масштаб 1:200

Специальные условные знаки:

Часть границы:



вновь образованного помещения



стена с окном и дверью



дверь остекленная (на балкон, лоджию)

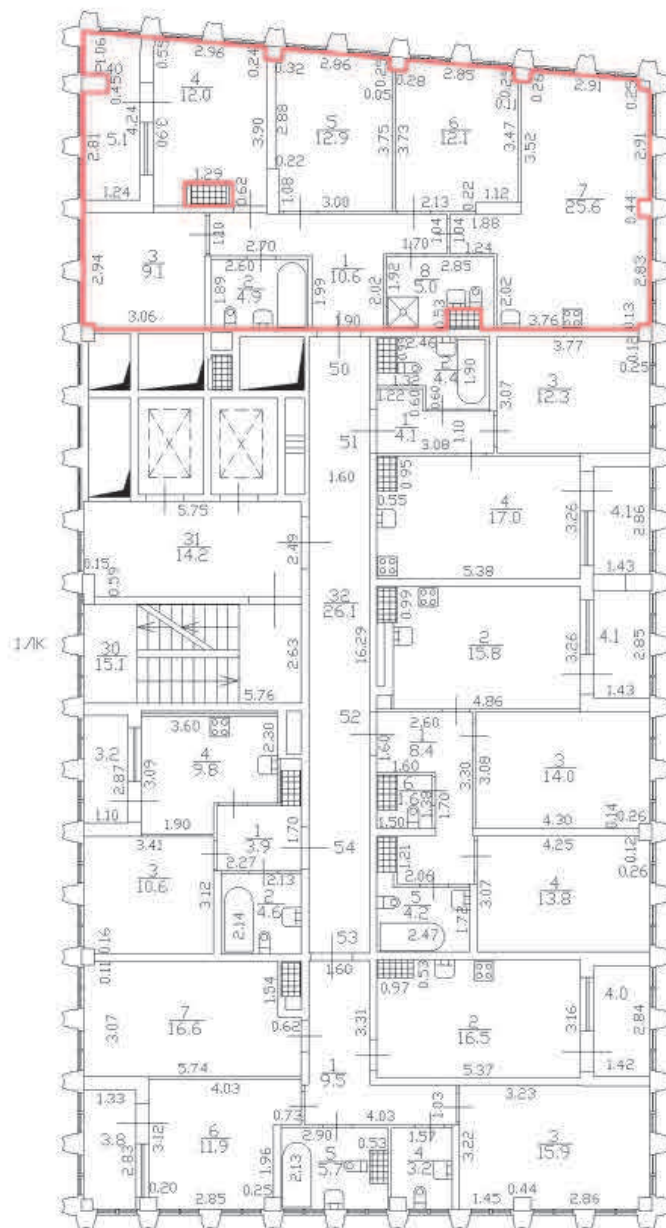


Лестница

План этажа (части этажа)

План части 10 этажа, 1/К

h=2,76



Масштаб 1:200

Специальные условные знаки:

Часть границы:



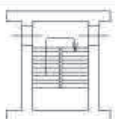
вновь образованного помещения



стена с окном и дверью



дверь остекленная (на балкон, лоджию)

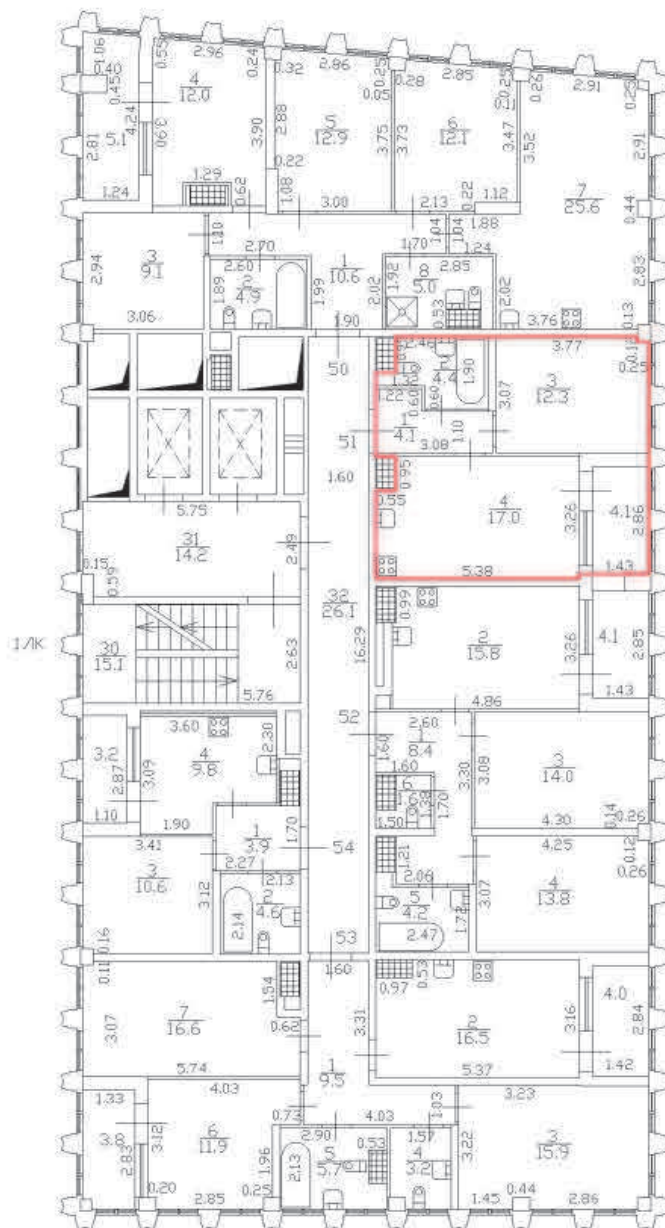


Лестница

План этажа (части этажа)

План части 10 этажа, 1/К

h=2,76



Масштаб 1:200

Специальные условные знаки:

Часть границы:



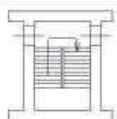
вновь образованного помещения



стена с окном и дверью



дверь остекленная (на балкон, лоджию)

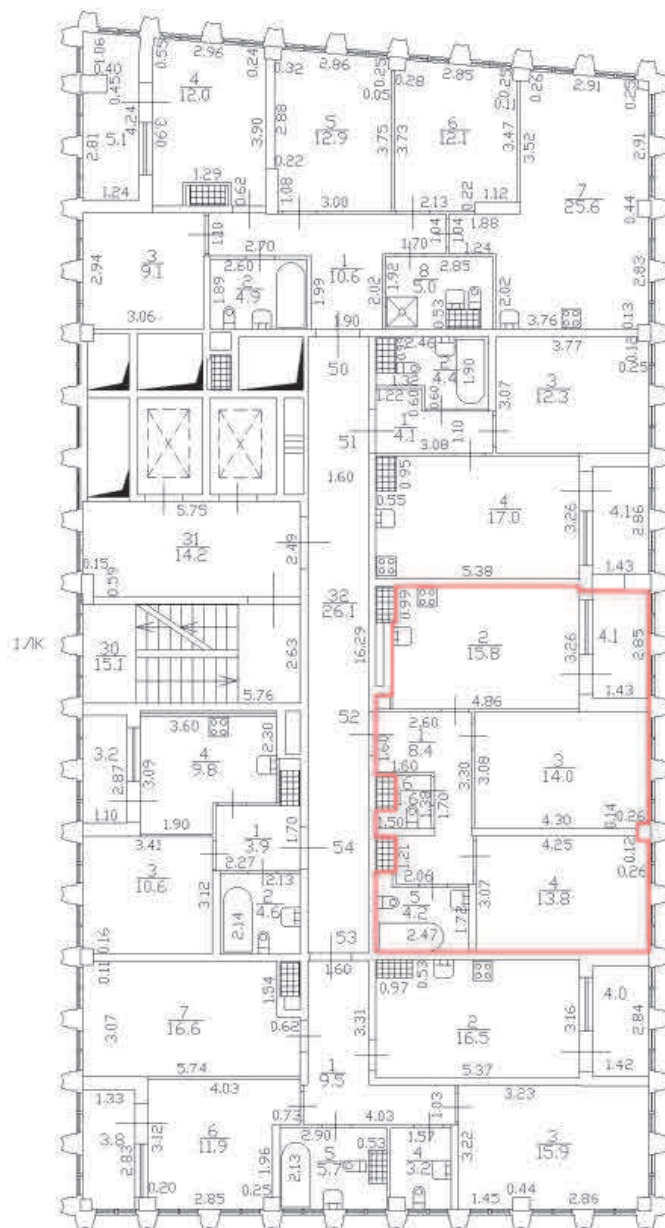


Лестница

План этажа (части этажа)

План части 10 этажа, 1/К

h=2,76



Масштаб 1:200

Специальные условные знаки:

Часть границы:



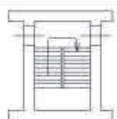
вновь образованного помещения



стена с окном и дверью



дверь остекленная (на балкон, лоджию)

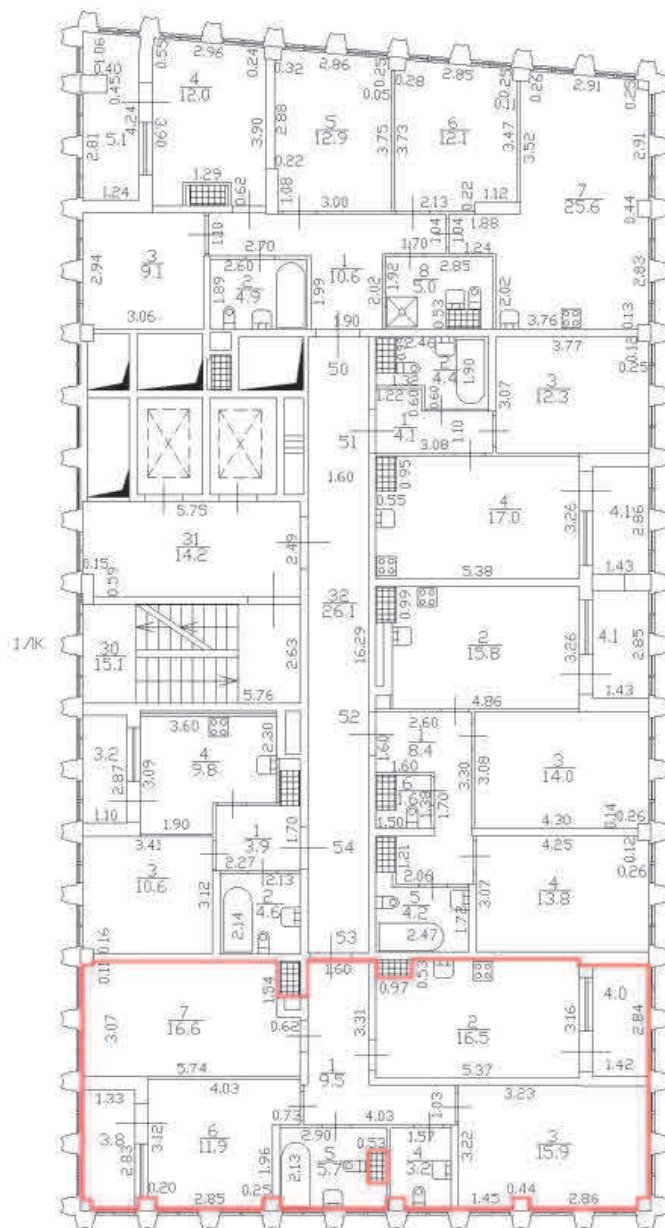


Лестница

План этажа (части этажа)

План части 10 этажа, 1/К

h=2,76




Масштаб 1:200

Специальные условные знаки:

Часть границы:



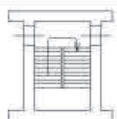
вновь образованного помещения



стена с окном и дверью



дверь остекленная (на балкон, лоджию)

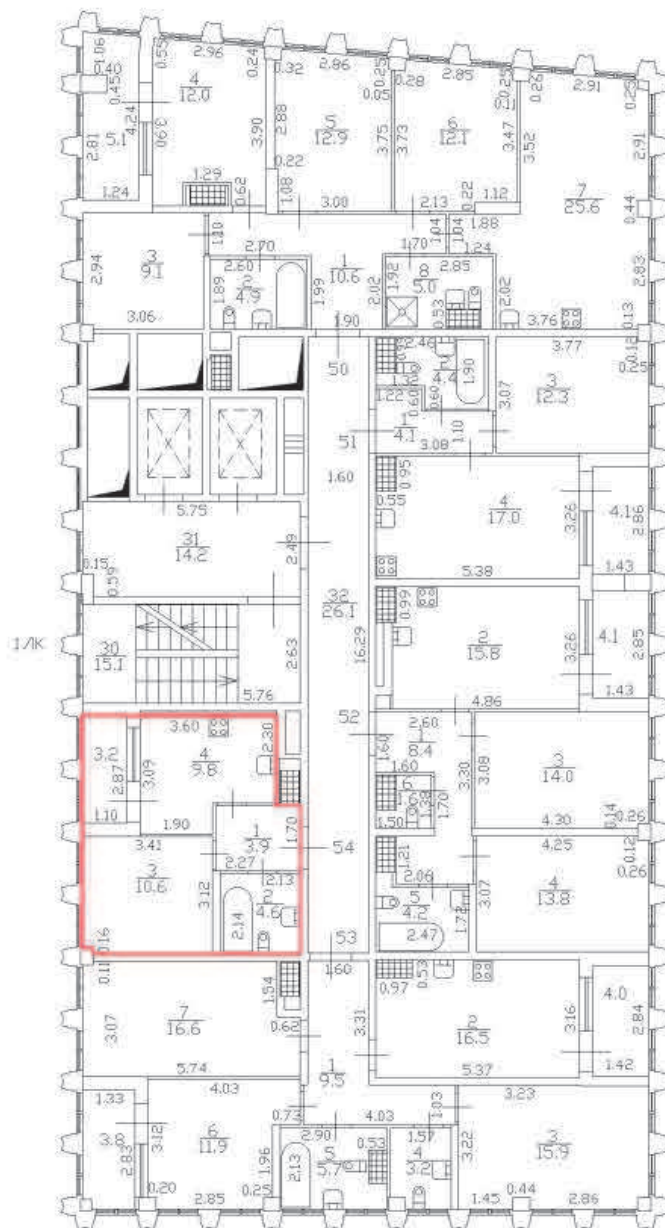


Лестница

План этажа (части этажа)

План части 10 этажа, 1/К

h=2,76



Масштаб 1:200

Специальные условные знаки:


Часть границы:



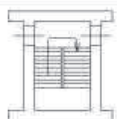
вновь образованного помещения



стена с окном и дверью



дверь остекленная (на балкон, лоджию)

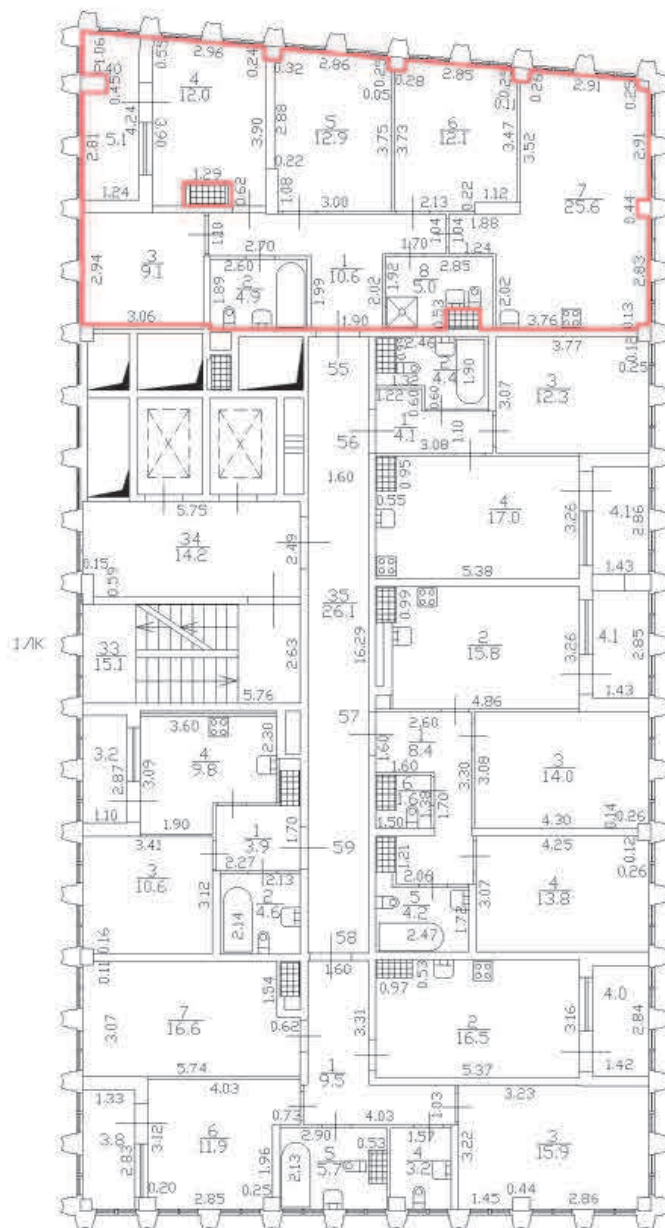


Лестница

План этажа (части этажа)

План части II этажа, 1/К

h=2,76



Масштаб 1:200

Специальные условные знаки:

Часть границы:



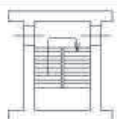
вновь образованного помещения



стена с окном и дверью



дверь остекленная (на балкон, лоджию)

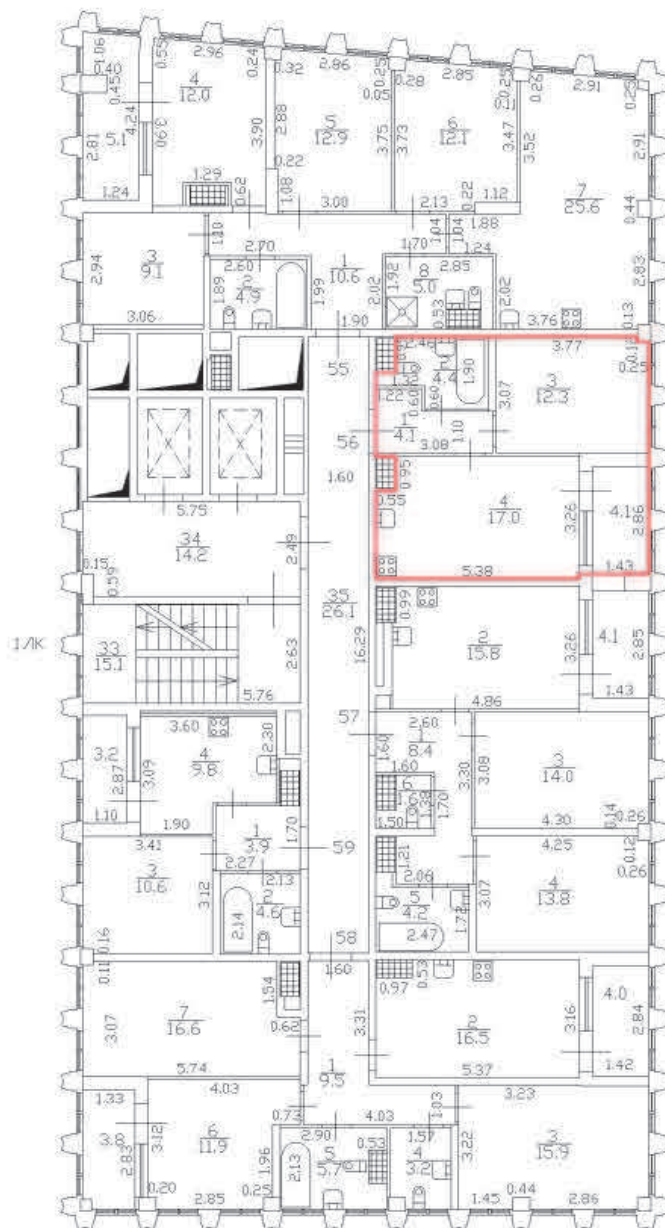


Лестница

План этажа (части этажа)

План части II этажа, 1/К

h=2,76



Масштаб 1:200

Специальные условные знаки:

Часть границы:



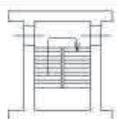
вновь образованного помещения



стена с окном и дверью



дверь остекленная (на балкон, лоджию)

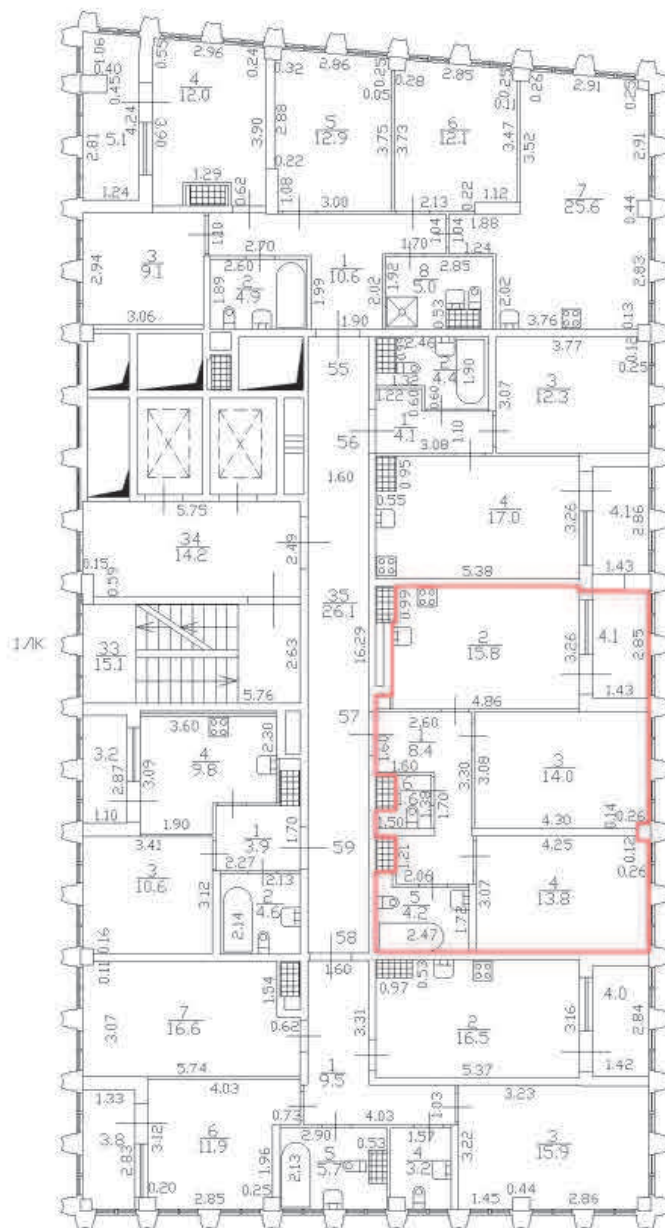


Лестница

План этажа (части этажа)

План части II этажа, 1/К

h=2,76




Масштаб 1:200

Специальные условные знаки:

Часть границы:



вновь образованного помещения



стена с окном и дверью



дверь остекленная (на балкон, лоджию)

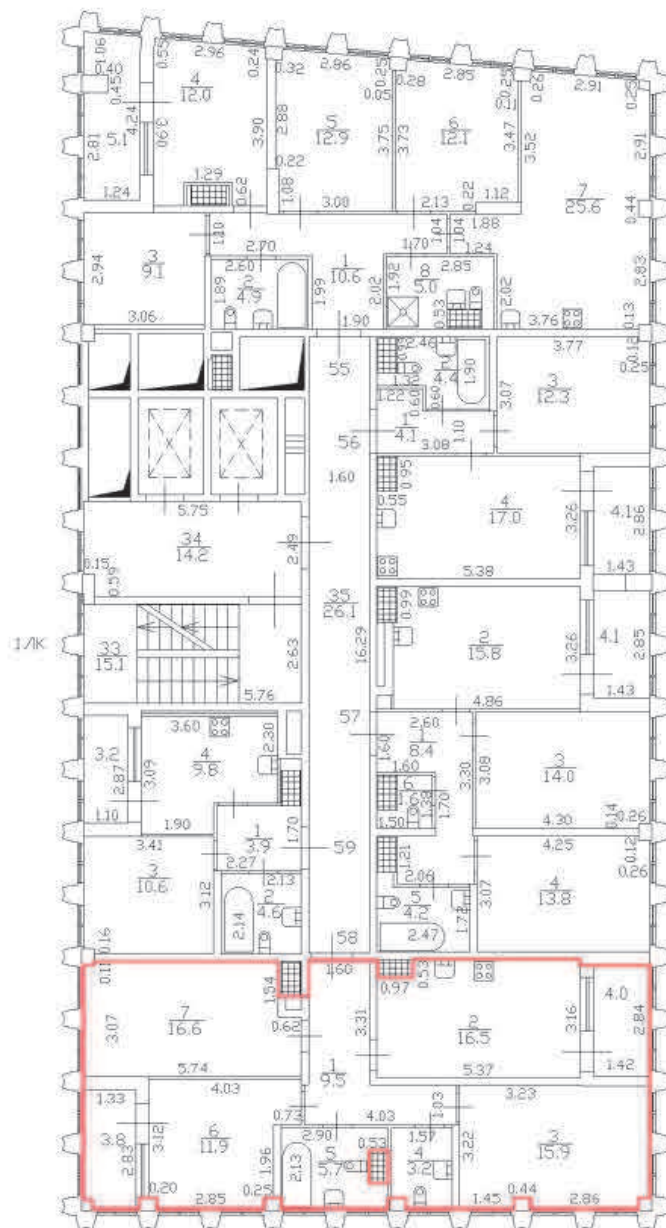


Лестница

План этажа (части этажа)

План части II этажа, 1/К

h=2,76



Масштаб 1:200

Специальные условные знаки:

Часть границы:



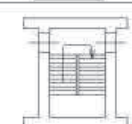
вновь образованного помещения



стена с окном и дверью



дверь остекленная (на балкон, лоджию)

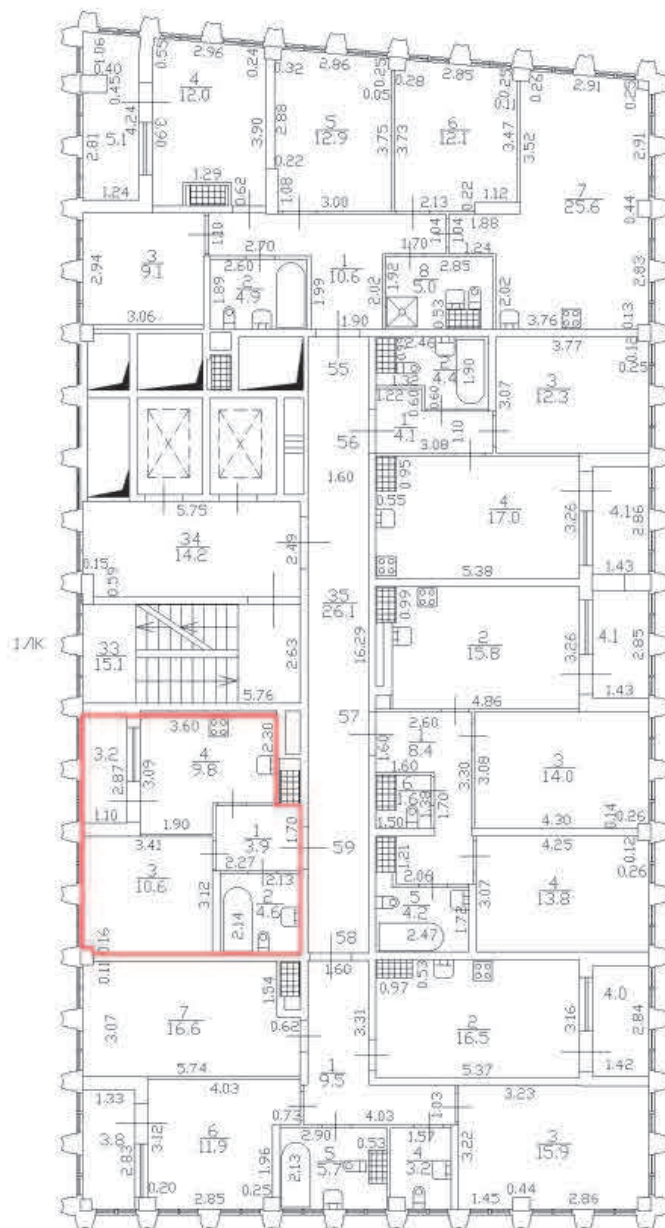


Лестница

План этажа (части этажа)

План части II этажа, 1/К

h=2,76



Масштаб 1:200

Специальные условные знаки:

Часть границы:



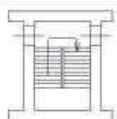
вновь образованного помещения



стена с окном и дверью



дверь остекленная (на балкон, лоджию)

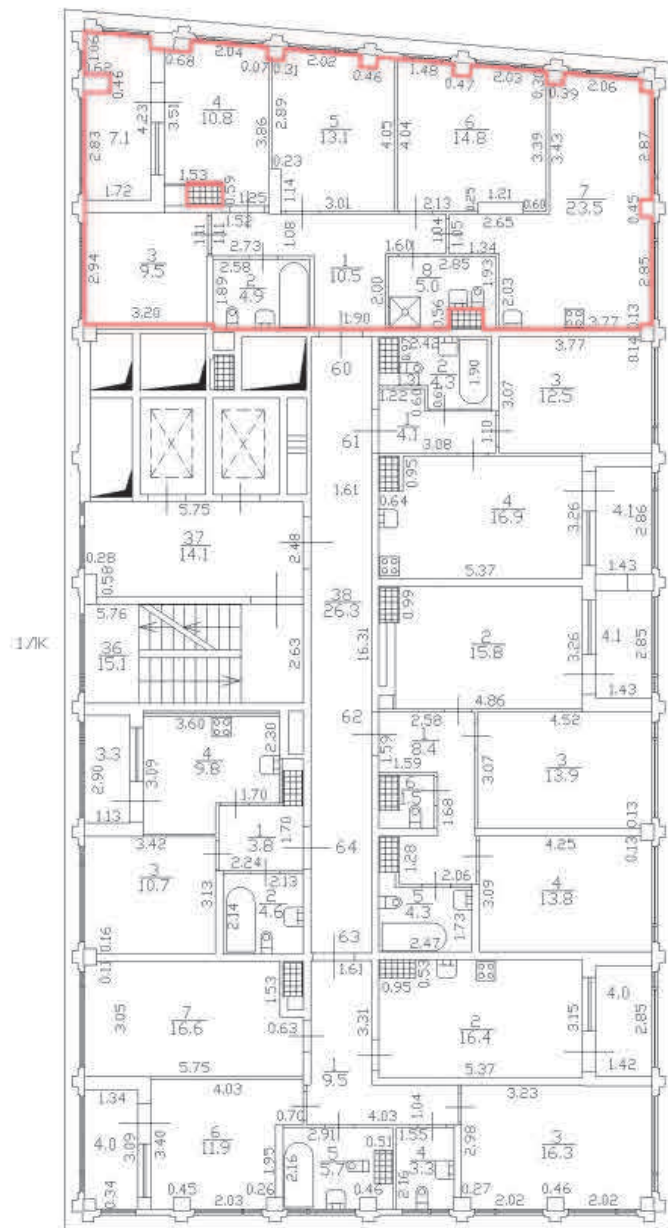


Лестница

План этажа (части этажа)

План части 12 этажа, 1/К

h=2.91



Масштаб 1:200

Специальные условные знаки:

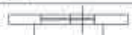
Часть границы:



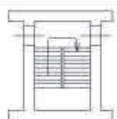
вновь образованного помещения



стена с окном и дверью



дверь остекленная (на балкон, лоджию)

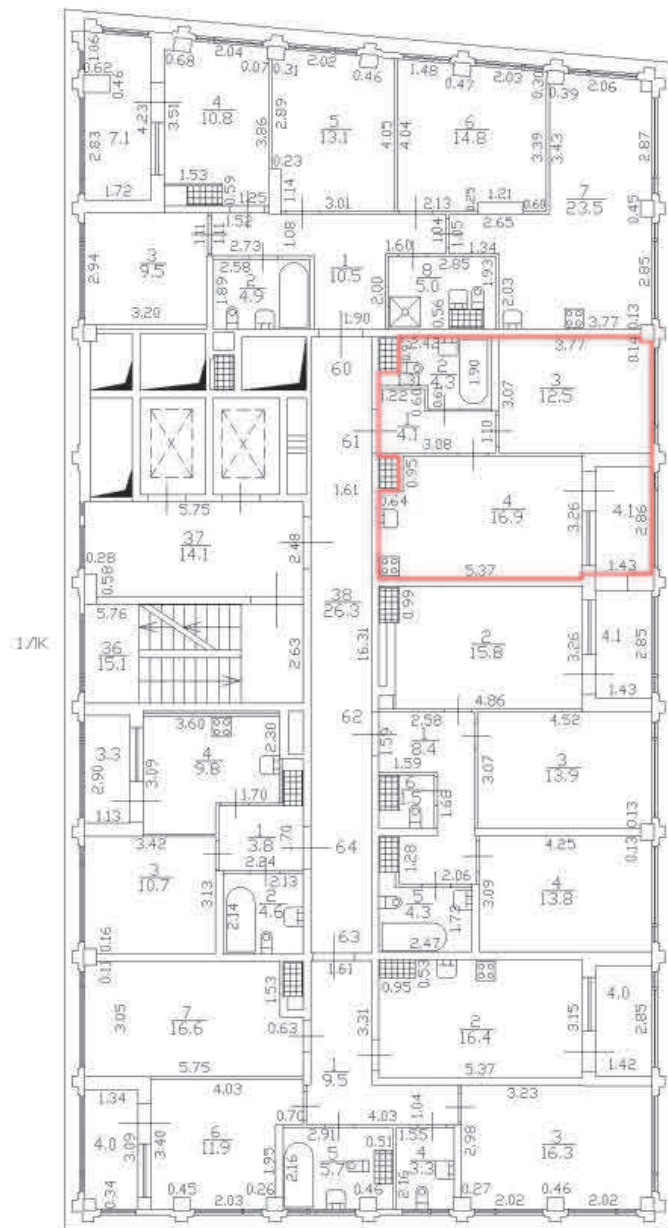


Лестница

План этажа (части этажа)

План части 12 этажа, 1/К

h=2.91



Масштаб 1:200

Специальные условные знаки:

Часть границы:



вновь образованного помещения



стена с окном и дверью



дверь остекленная (на балкон, лоджию)

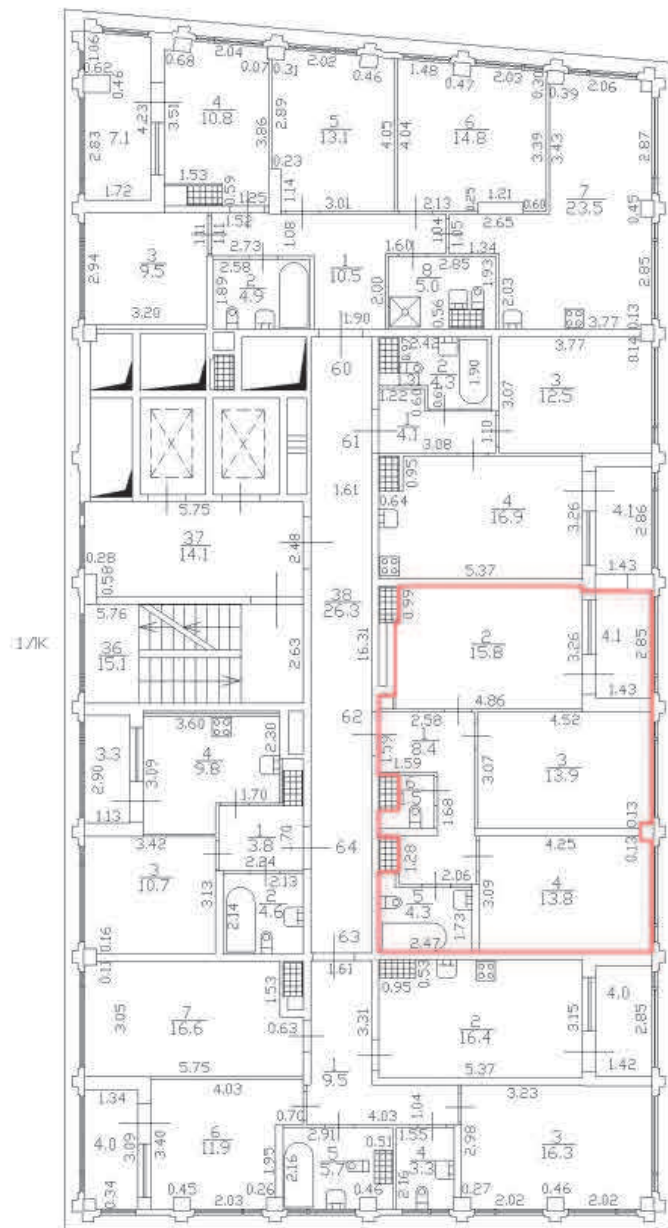


Лестница

План этажа (части этажа)

План части 12 этажа, 1/К

h=2.91



Масштаб 1:200

Специальные условные знаки:

Часть границы:



вновь образованного помещения



стена с окном и дверью



дверь остекленная (на балкон, лоджию)

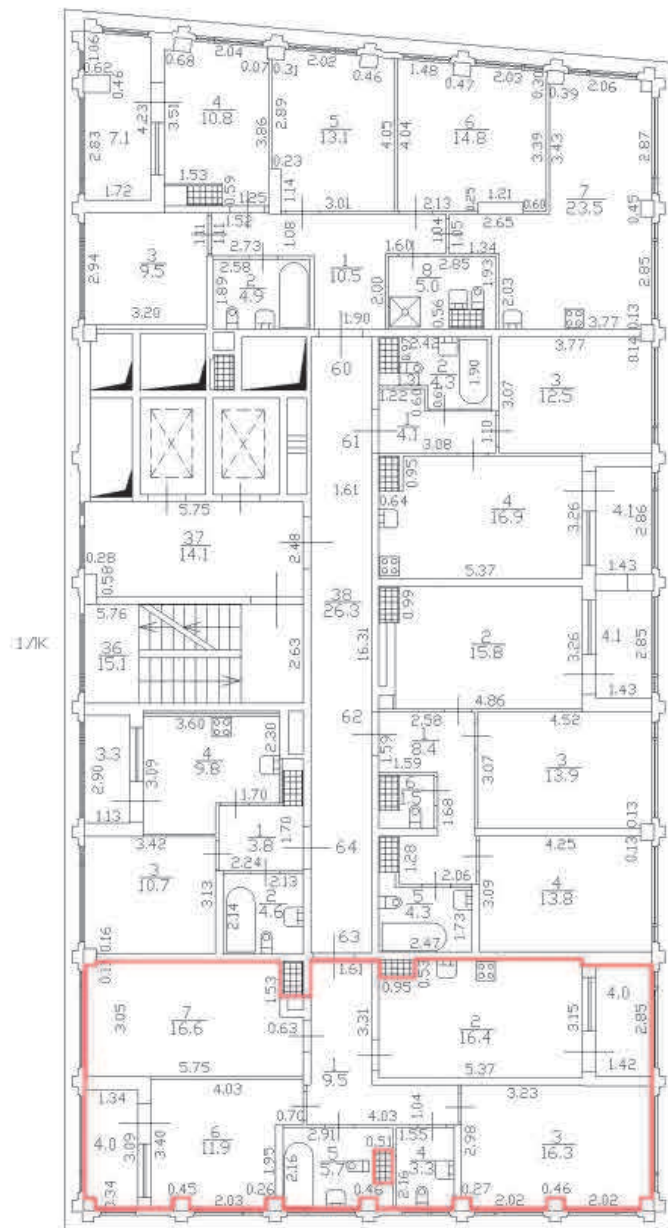


Лестница

План этажа (части этажа)

План части 12 этажа, 1/К

h=2.91



Масштаб 1:200

Специальные условные знаки:

Часть границы:



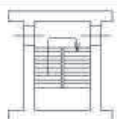
вновь образованного помещения



стена с окном и дверью



дверь остекленная (на балкон, лоджию)

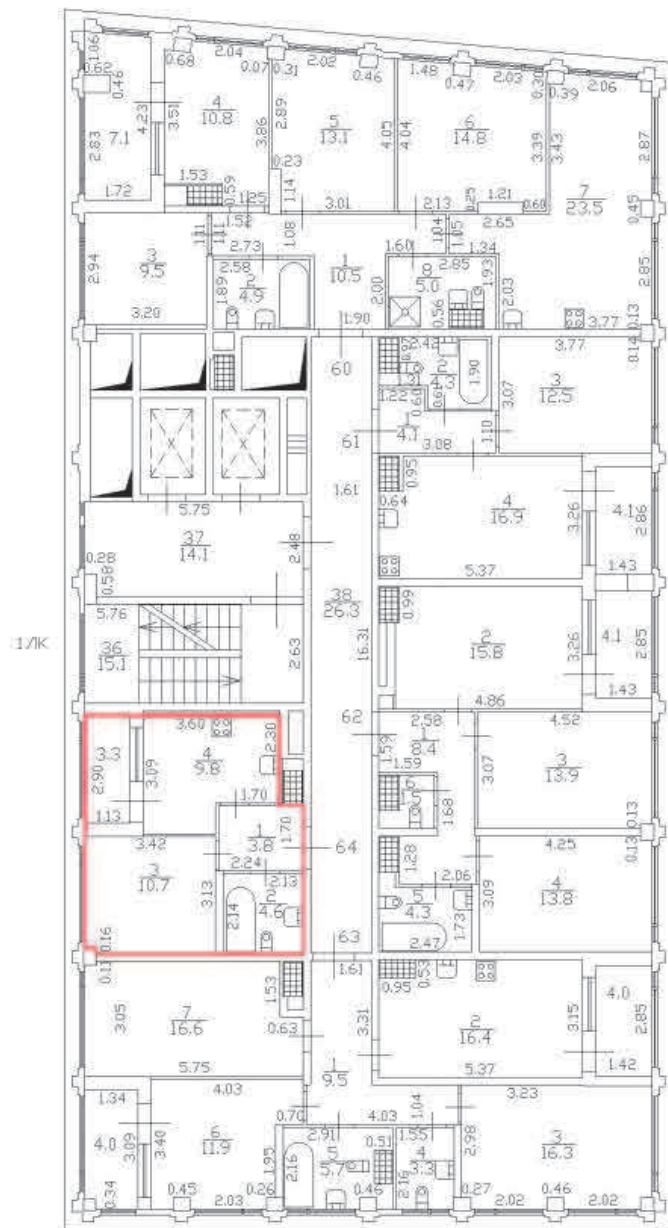


Лестница

План этажа (части этажа)

План части 12 этажа, 1/К

h=2.91



Масштаб 1:200

Специальные условные знаки:

Часть границы:



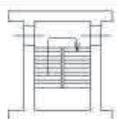
вновь образованного помещения



стена с окном и дверью



дверь остекленная (на балкон, лоджию)

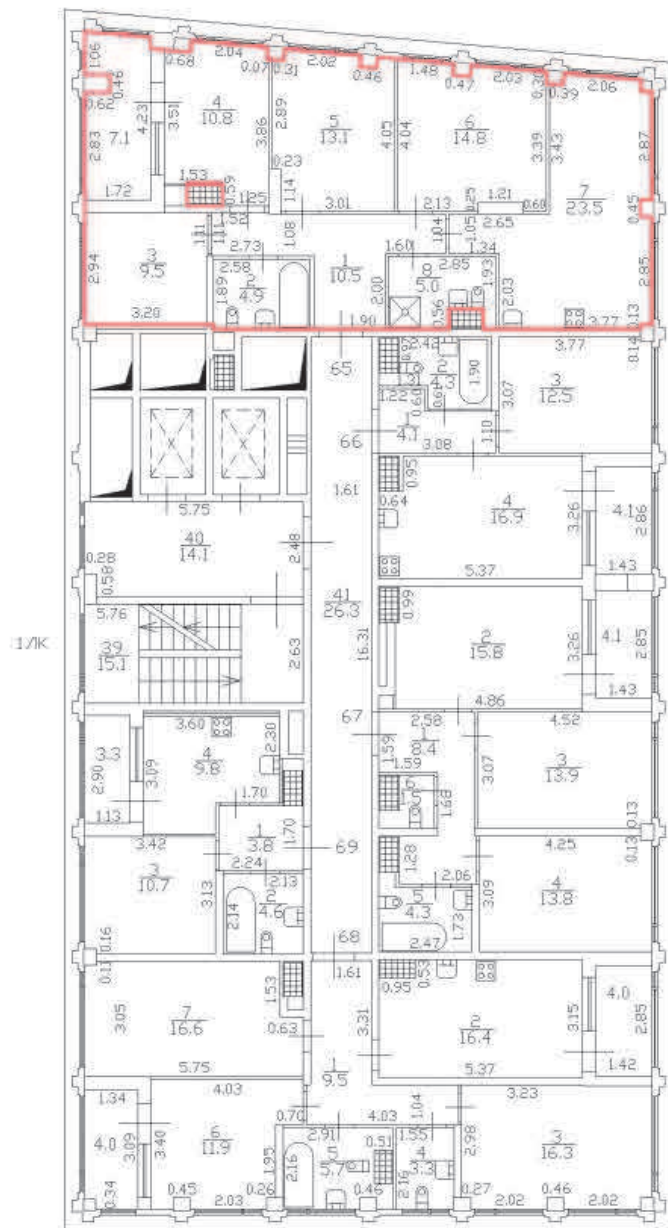


Лестница

План этажа (части этажа)

План части 13 этажа, 1/К

h=2,75



Масштаб 1:200

Специальные условные знаки:

Часть границы:



вновь образованного помещения



стена с окном и дверью



дверь остекленная (на балкон, лоджию)

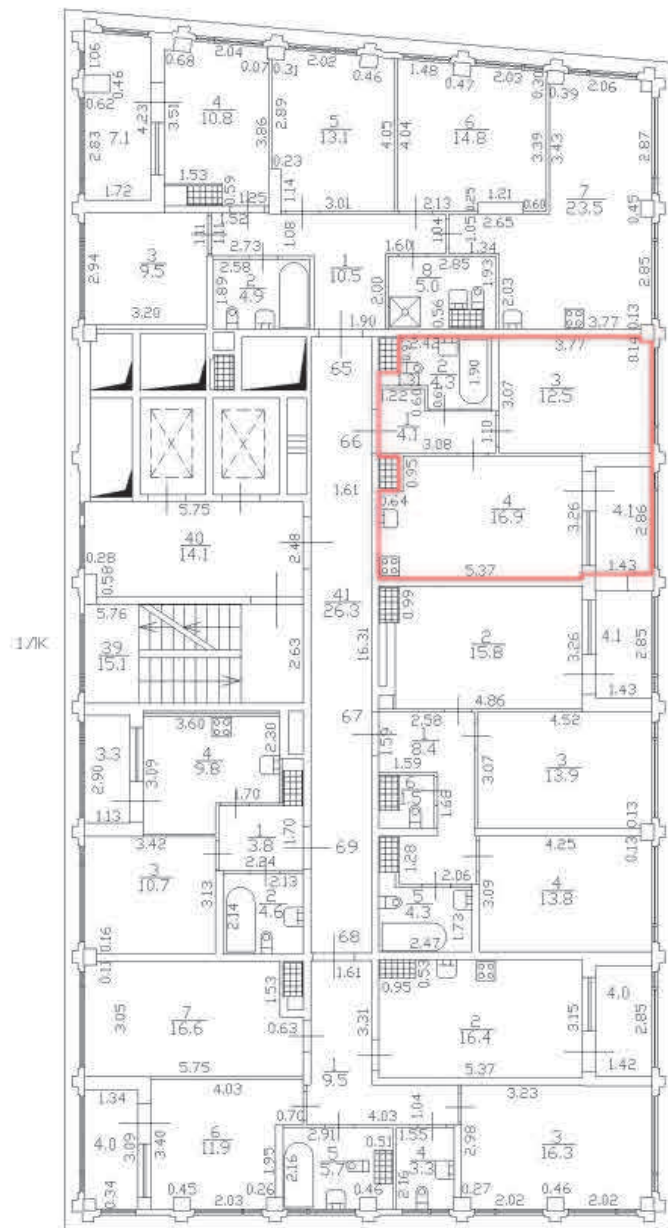


Лестница

План этажа (части этажа)

План части 13 этажа, 1/К

h=2,75



Масштаб 1:200

Специальные условные знаки:

Часть границы:



вновь образованного помещения



стена с окном и дверью



дверь остекленная (на балкон, лоджию)

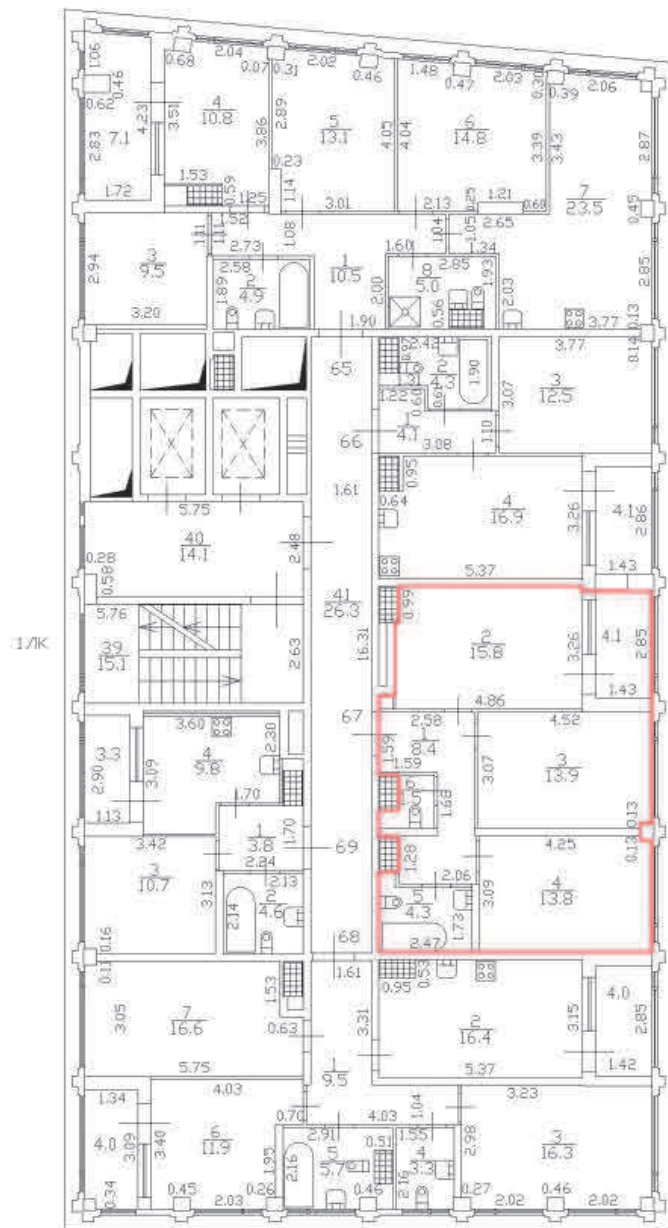


Лестница

План этажа (части этажа)

План части 13 этажа, 1/К

h=2,75



Масштаб 1:200

Специальные условные знаки:

Часть границы:



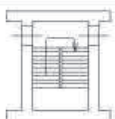
вновь образованного помещения



стена с окном и дверью



дверь остекленная (на балкон, лоджию)

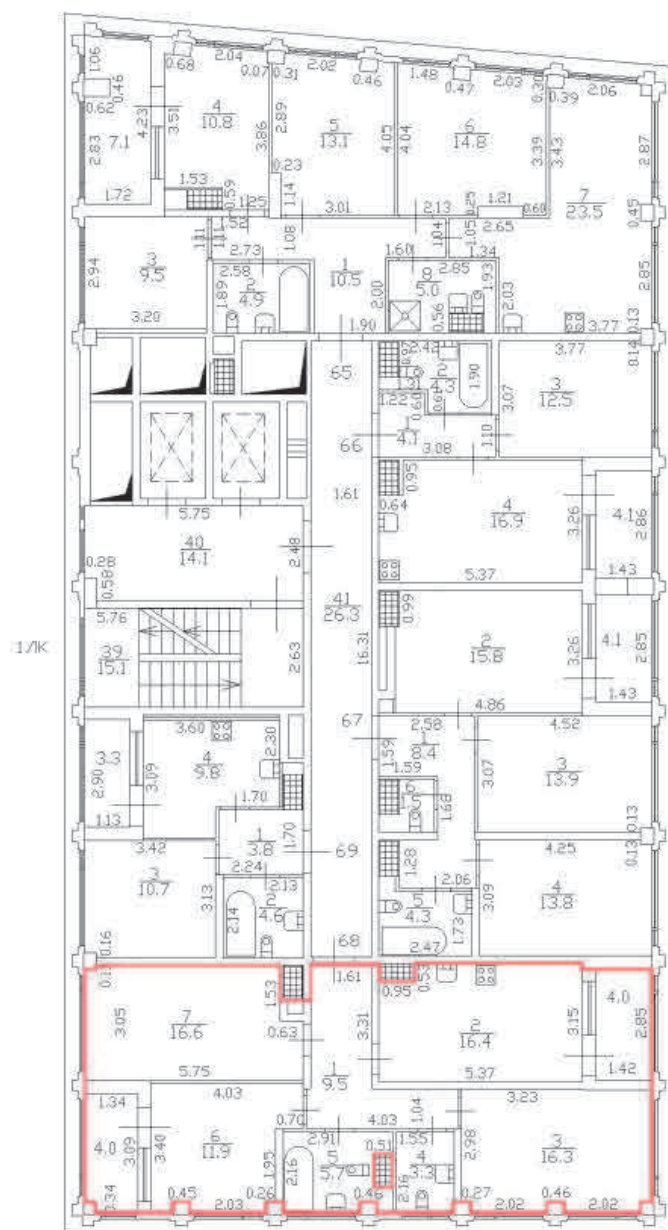


Лестница

План этажа (части этажа)

План части 13 этажа, 1/К

h=2,75



Масштаб 1:200

Специальные условные знаки:

Часть границы:



вновь образованного помещения



стена с окном и дверью



дверь остекленная (на балкон, лоджию)

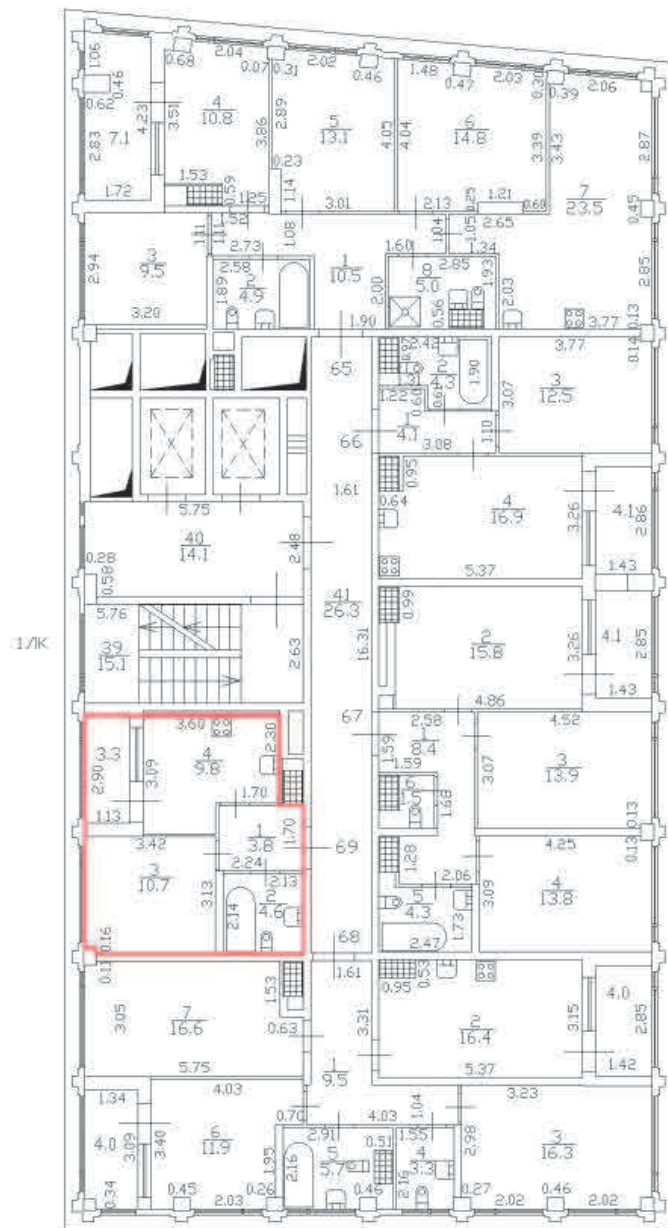


Лестница

План этажа (части этажа)

План части 13 этажа, 1/К

h=2,75



Масштаб 1:200

Специальные условные знаки:

Часть границы:



вновь образованного помещения



стена с окном и дверью



дверь остекленная (на балкон, лоджию)

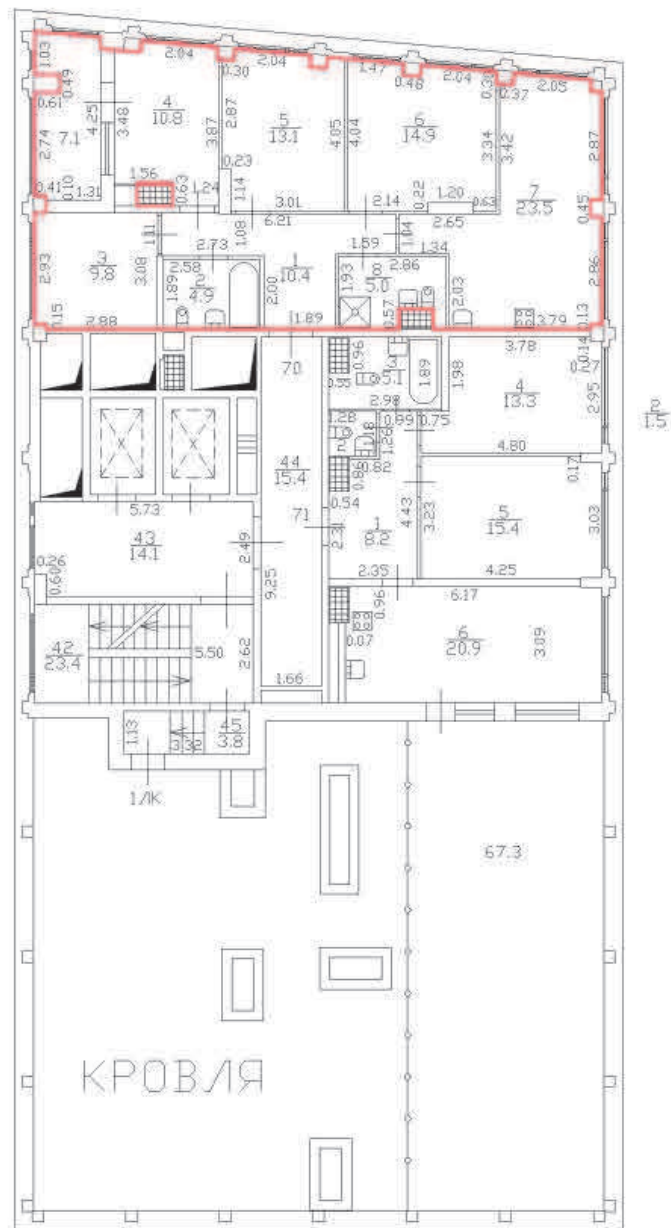


лестница

План этажа (части этажа)

План части 14 этажа, 1/К


h=2,75



Масштаб 1:200

Специальные условные знаки:

Часть границы:



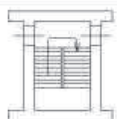
вновь образованного помещения



стена с окном и дверью



дверь остекленная (на балкон, лоджию)

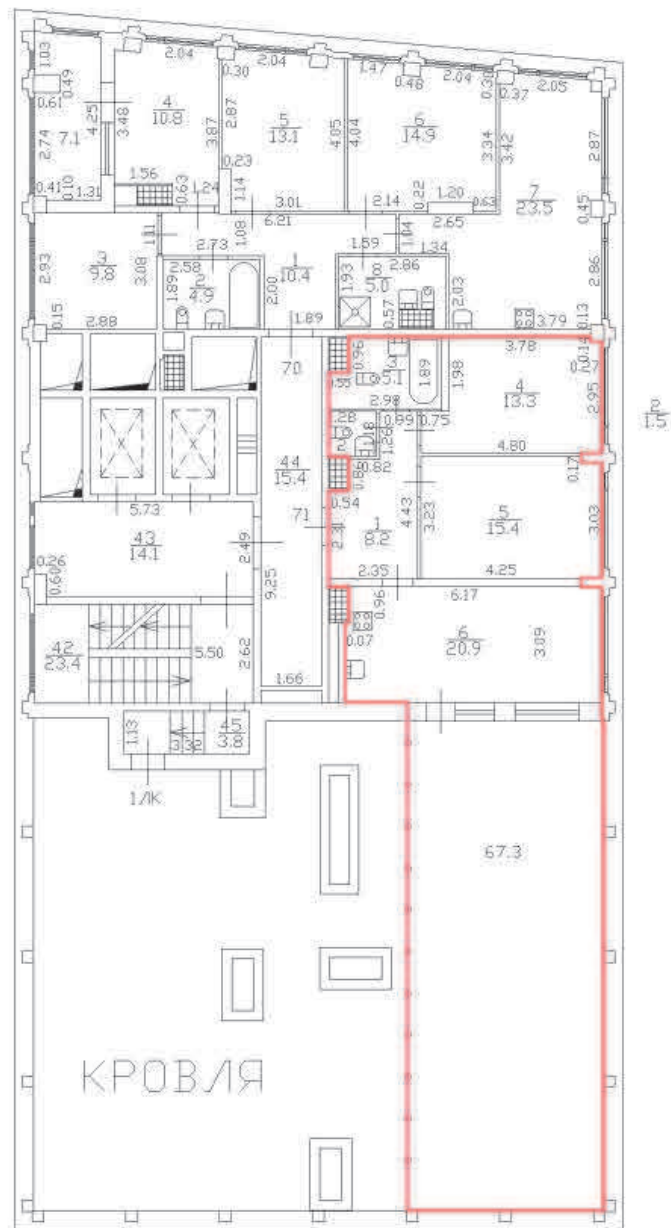


Лестница

План этажа (части этажа)

План части 14 этажа, 1/К

h=2,75



Масштаб 1:200

Специальные условные знаки:

Часть границы:



вновь образованного помещения



стена с окном и дверью



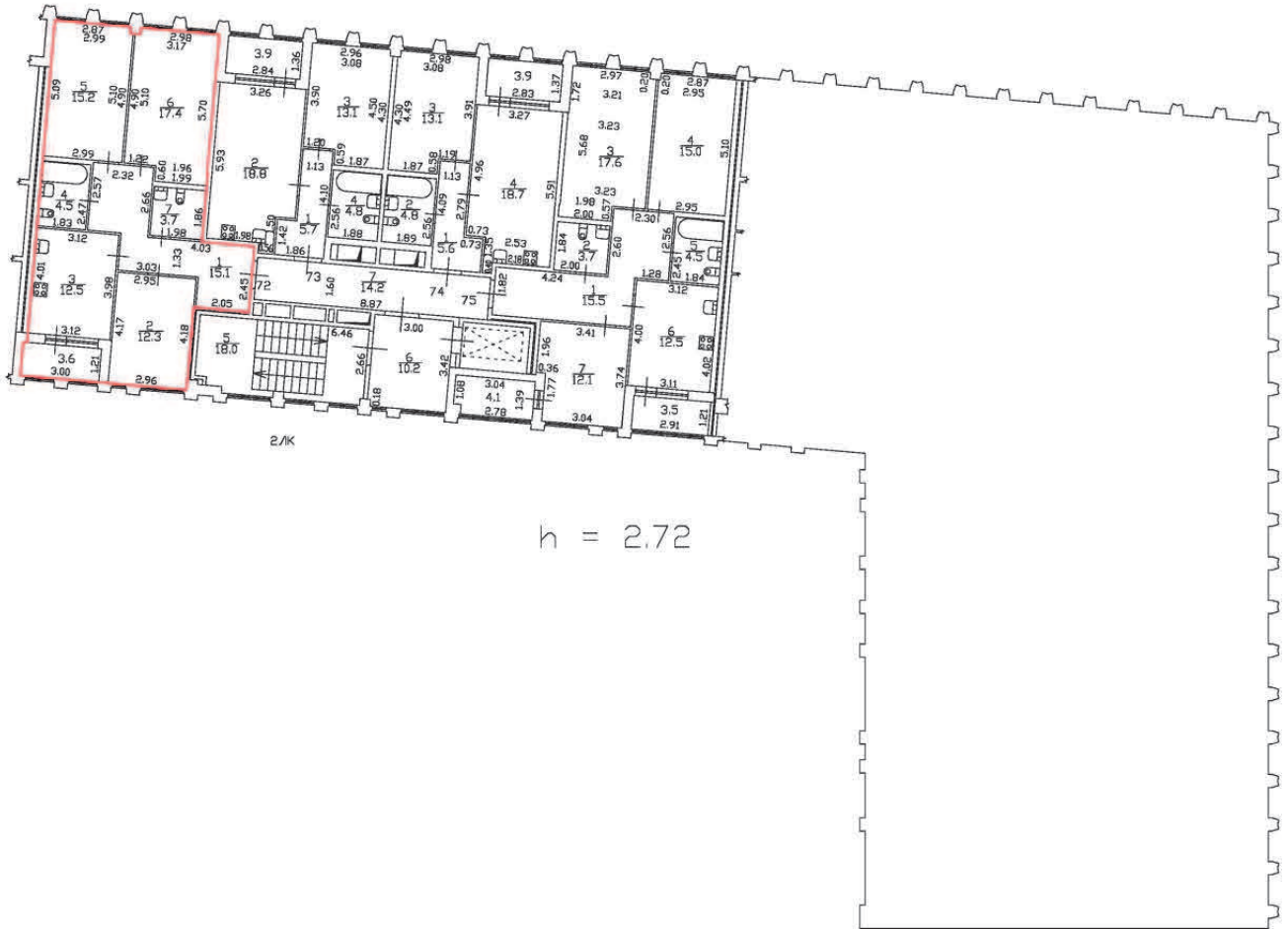
дверь остекленная (на балкон, лоджию)



Лестница

План этажа (части этажа)

План части 2 этажа, 2ЛК



Масштаб 1:200


Специальные условные знаки:

Часть границы:

 вновь образованного помещения

 стена с окном и дверью

 дверь остекленная (на балкон, лоджию)

 Лестница

План этажа (части этажа)

План части 2 этажа, 2ЛК



Масштаб 1:200

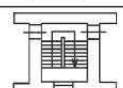
Специальные условные знаки:

Часть границы:

 вновь образованного помещения

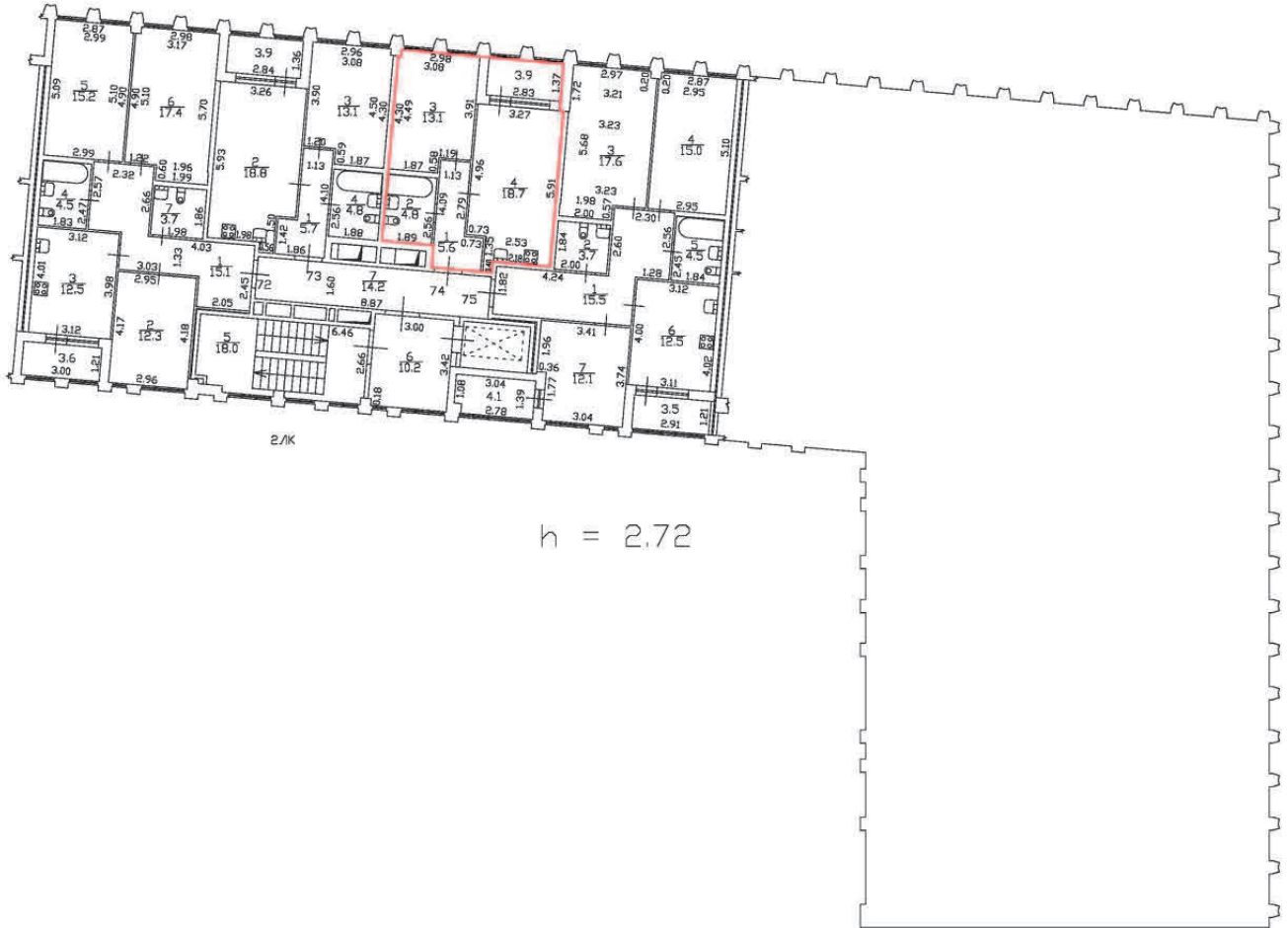
 стена с окном и дверью

 дверь остекленная (на балкон, лоджию)

 Лестница

План этажа (части этажа)

План части 2 этажа, 2/К



Масштаб 1:200

Специальные условные знаки:

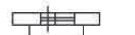
Часть границы:



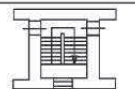
вновь образованного помещения



стена с окном и дверью



дверь остекленная (на балкон, лоджию)



Лестница

План этажа (части этажа)

План части 2 этажа, 2ЛК



Масштаб 1:200

Специальные условные знаки:

Часть границы:



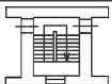
вновь образованного помещения



стена с окном и дверью



дверь остекленная (на балкон, лоджию)



Лестница

План этажа (части этажа)


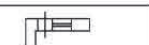

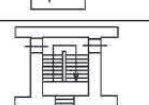
План части 3 этажа, 2ЛК



Масштаб 1:200

Специальные условные знаки:

Часть границы:

	вновь образованного помещения
	стена с окном и дверью
	дверь остекленная (на балкон, лоджию)
	Лестница

План этажа (части этажа)

План части 3 этажа, 2/К



Масштаб 1:200

Специальные условные знаки:

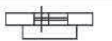
Часть границы:



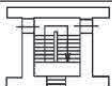
вновь образованного помещения



стена с окном и дверью



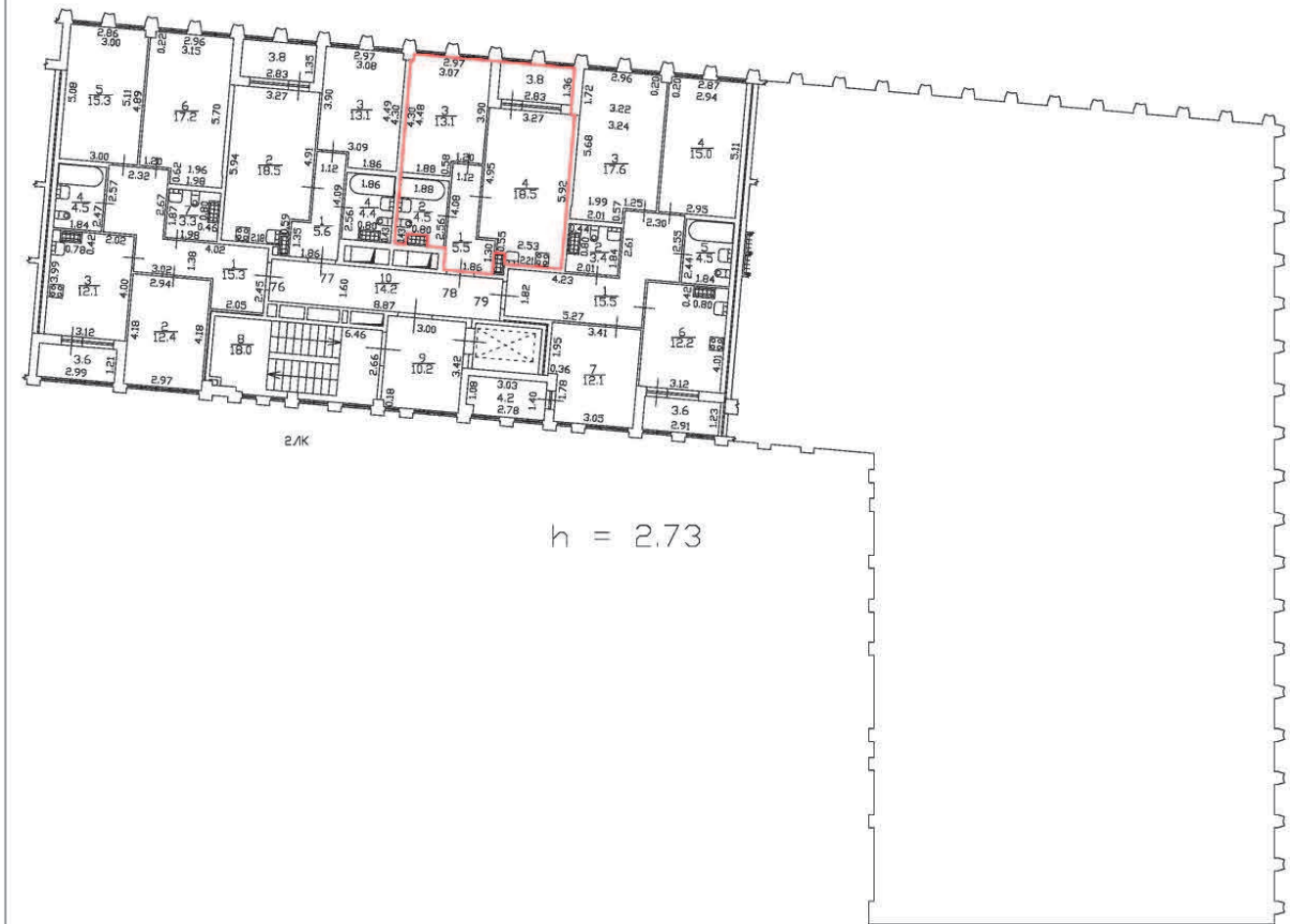
дверь остекленная (на балкон, лоджию)



Лестница

План этажа (части этажа)

План части 3 этажа, 2ЛК



2ЛК

$h = 2.73$

Масштаб 1:200

Специальные условные знаки:

Часть границы:



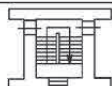
вновь образованного помещения



стена с окном и дверью



дверь остекленная (на балкон, лоджию)



Лестница

План этажа (части этажа)

План части 3 этажа, 2/К



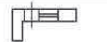
Масштаб 1:200

Специальные условные знаки:

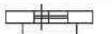
Часть границы



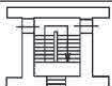
вновь образованного помещения



стена с окном и дверью



дверь остекленная (на балкон, лоджию)



Лестница

План этажа (части этажа)

План части 4 этажа, 2ЛК



Масштаб 1:200

Специальные условные знаки:

Часть границы



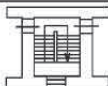
вновь образованного помещения



стена с окном и дверью



дверь остекленная (на балкон, лоджию)



Лестница

План этажа (части этажа)


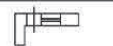
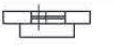

План части 4 этажа, 2/К



Масштаб 1:200

Специальные условные знаки:

Часть границы:

	вновь образованного помещения
	стена с окном и дверью
	дверь остекленная (на балкон, лоджию)
	Лестница

План этажа (части этажа)


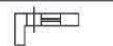
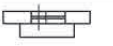

План части 4 этажа, 2ЛК



Масштаб 1:200

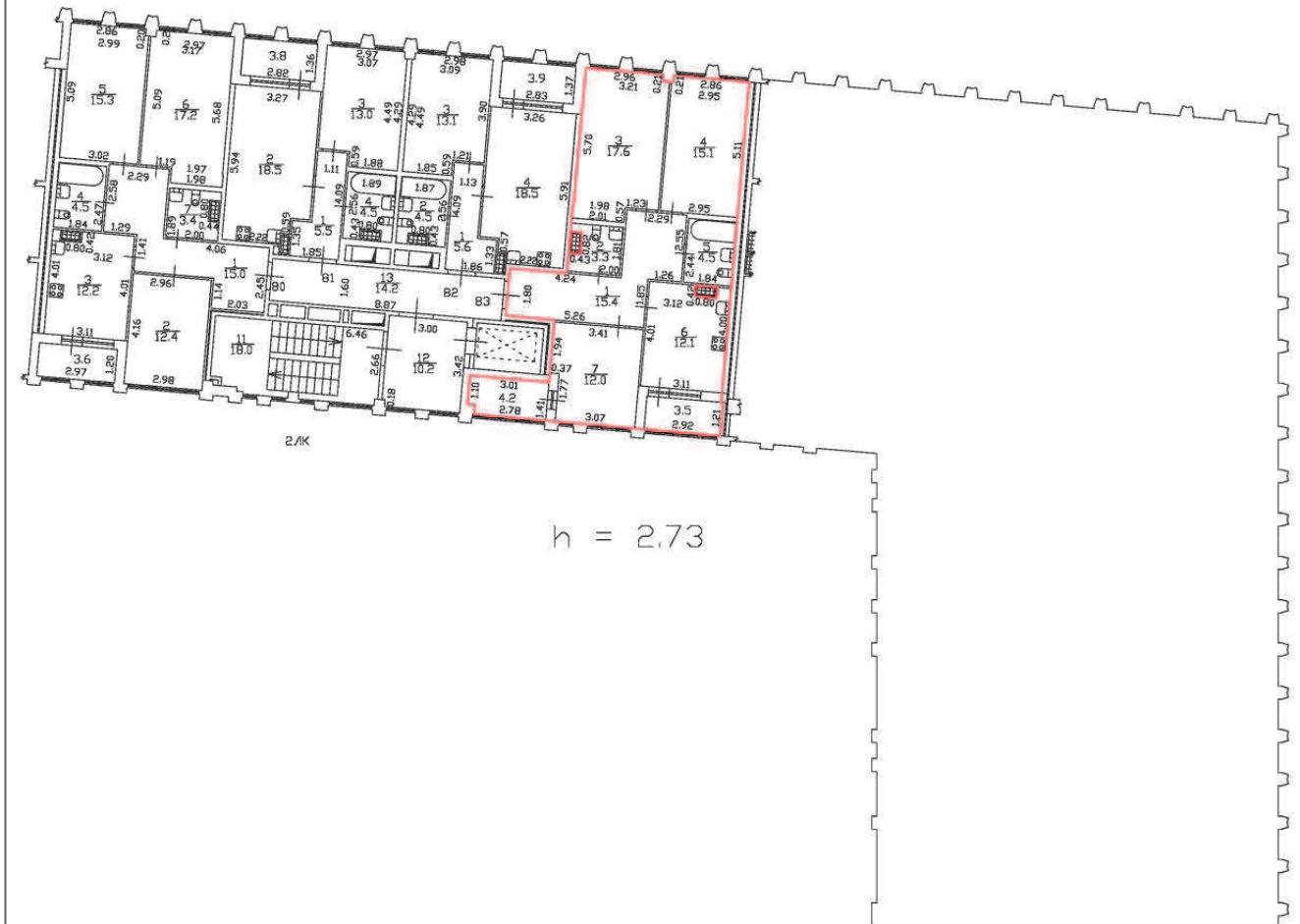
Специальные условные знаки:

Часть границы:

	вновь образованного помещения
	стена с окном и дверью
	дверь остекленная (на балкон, лоджию)
	Лестница

План этажа (части этажа)

План части 4 этажа, 2/К



Масштаб 1:200

Специальные условные знаки:

Часть границы:



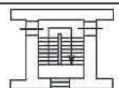
вновь образованного помещения



стена с окном и дверью



дверь остекленная (на балкон, лоджию)



Лестница

План этажа (части этажа)

План части 5 этажа, 2/К



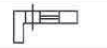
Масштаб 1:200

Специальные условные знаки:

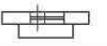
Часть границы:



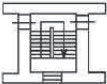
вновь образованного помещения



стена с окном и дверью



дверь остекленная (на балкон, лоджию)



Лестница

План этажа (части этажа)

План части 5 этажа, 2ЛК



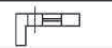
Масштаб 1:200

Специальные условные знаки:

Часть границы:



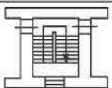
вновь образованного помещения



стена с окном и дверью



дверь остекленная (на балкон, лоджию)



Лестница

План этажа (части этажа)

План части 5 этажа, 2ЛК



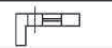
Масштаб 1:200

Специальные условные знаки:

Часть границы:



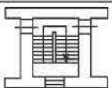
вновь образованного помещения



стена с окном и дверью



дверь остекленная (на балкон, лоджию)



Лестница

План этажа (части этажа)

План части 5 этажа, 2ЛК



Масштаб 1:200

Специальные условные знаки:

Часть границы:



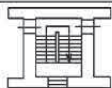
вновь образованного помещения



стена с окном и дверью



дверь остекленная (на балкон, лоджию)



Лестница

План этажа (части этажа)


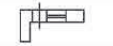
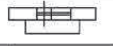
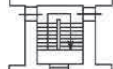
План части 6 этажа, 2ЛК



Масштаб 1:200

Специальные условные знаки:

Часть границы:

	вновь образованного помещения
	стена с окном и дверью
	дверь остекленная (на балкон, лоджию)
	Лестница

План этажа (части этажа)

План части 6 этажа, 2ЛК



Масштаб 1:200

Специальные условные знаки:

Часть границы:



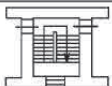
вновь образованного помещения



стена с окном и дверью



дверь остекленная (на балкон, лоджию)



Лестница

План этажа (части этажа)

План части 6 этажа, 2ЛК



Масштаб 1:200

Специальные условные знаки:

Часть границы:



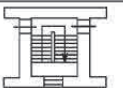
вновь образованного помещения



стена с окном и дверью



дверь остекленная (на балкон, лоджию)



Лестница

План этажа (части этажа)

План части 6 этажа, 2/ЛК



Масштаб 1:200

Специальные условные знаки:

Часть границы:



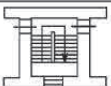
вновь образованного помещения



стена с окном и дверью



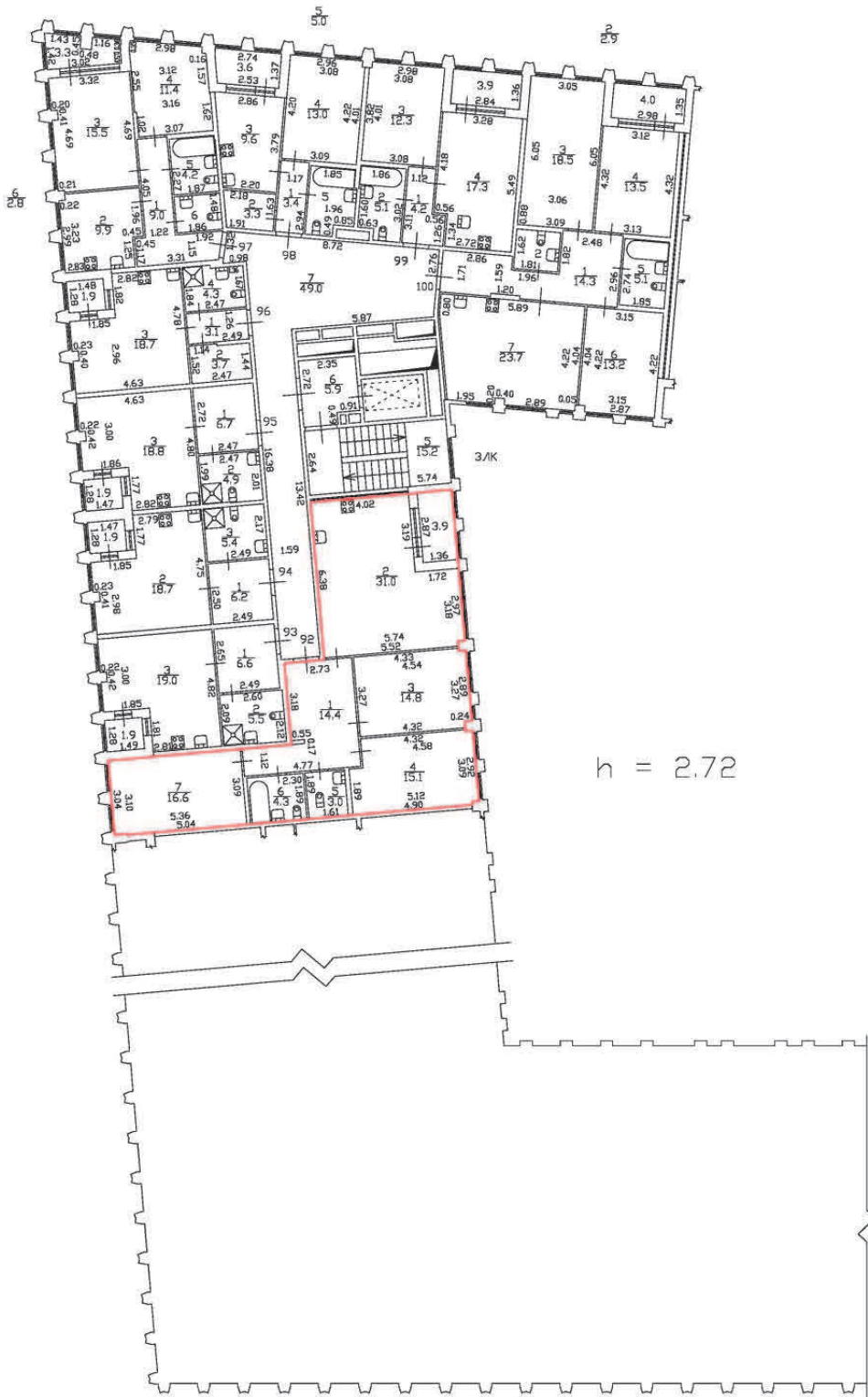
дверь остекленная (на балкон, лоджию)



Лестница

План этажа (части этажа)

План части 2 этажа, 3/К



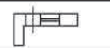
Масштаб 1:200

Специальные условные знаки:

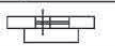
Часть границы:



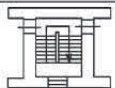
вновь образованного помещения



стена с окном и дверью



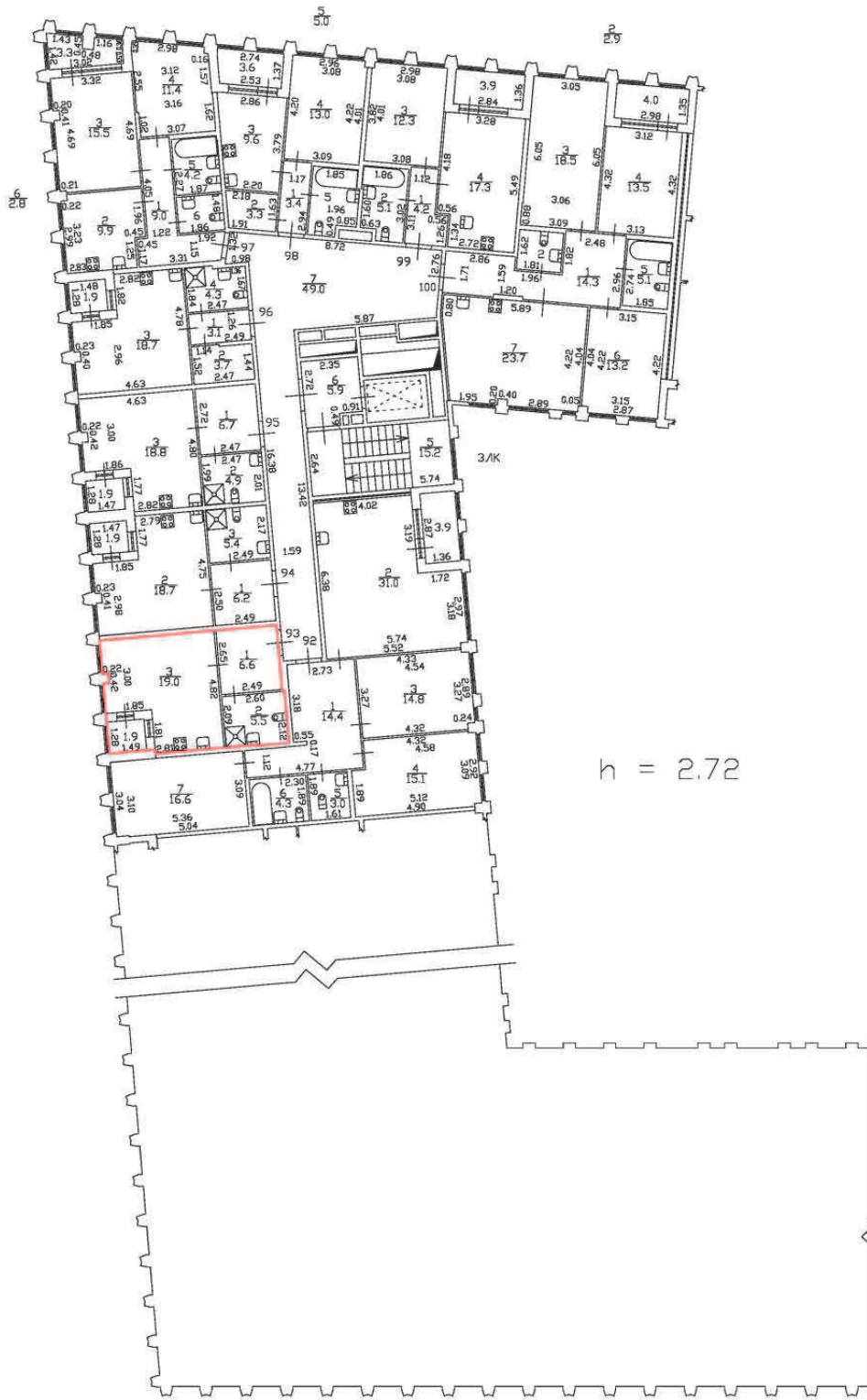
дверь остекленная (на балкон, лоджию)



Лестница

План этажа (части этажа)

План части 2 этажа, 3/К



Масштаб 1:200

Специальные условные знаки:

Часть границы:



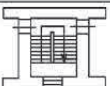
вновь образованного помещения



стена с окном и дверью



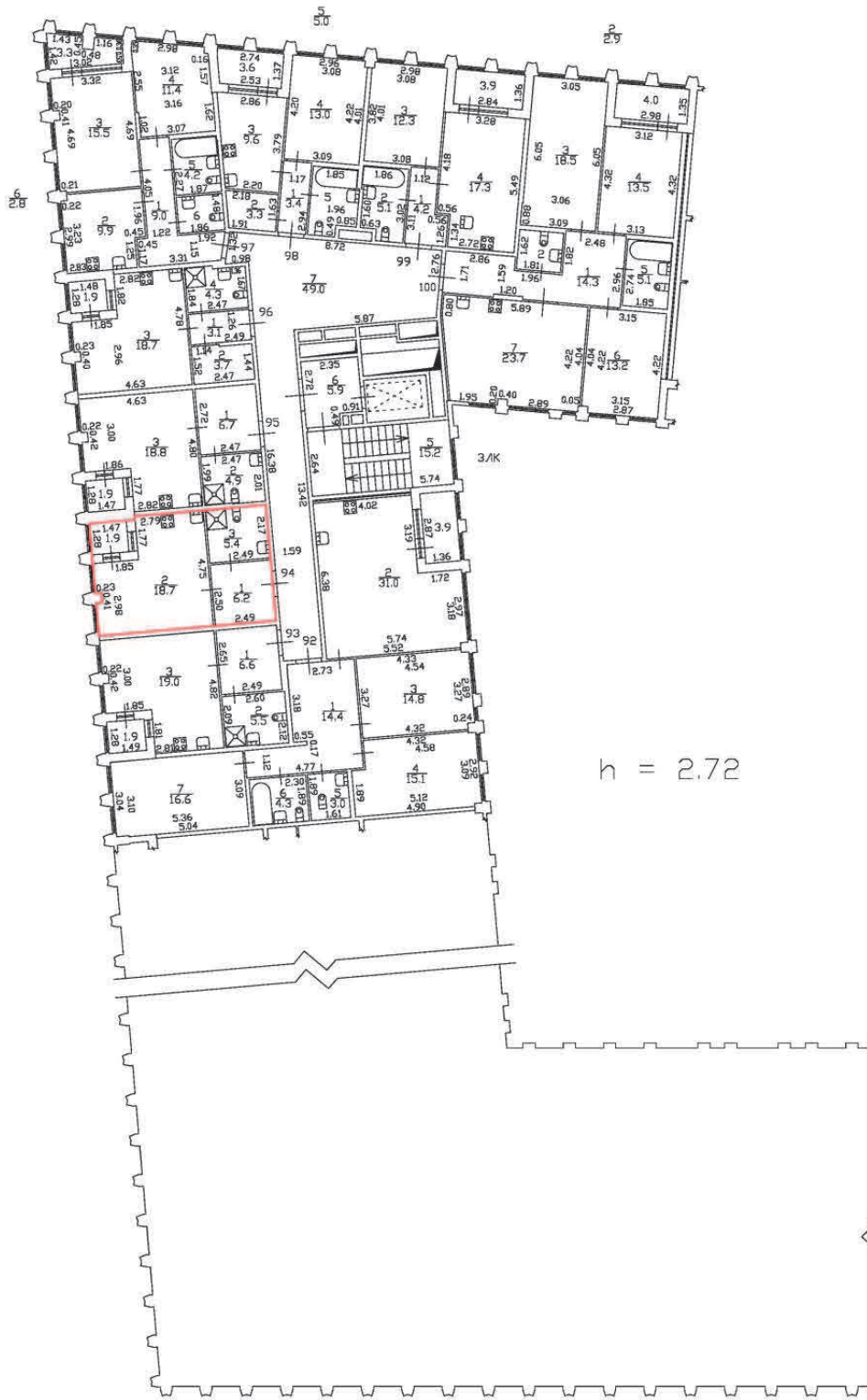
дверь остекленная (на балкон, лоджию)



Лестница

План этажа (части этажа)

План части 2 этажа, 3/К



Масштаб 1:200

Специальные условные знаки:

Часть границы:



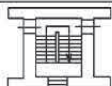
вновь образованного помещения



стена с окном и дверью



дверь остекленная (на балкон, лоджию)



Лестница

План этажа (части этажа)

План части 2 этажа, 3/К



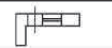
Масштаб 1:200

Специальные условные знаки:

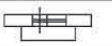
Часть границы:



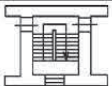
вновь образованного помещения



стена с окном и дверью



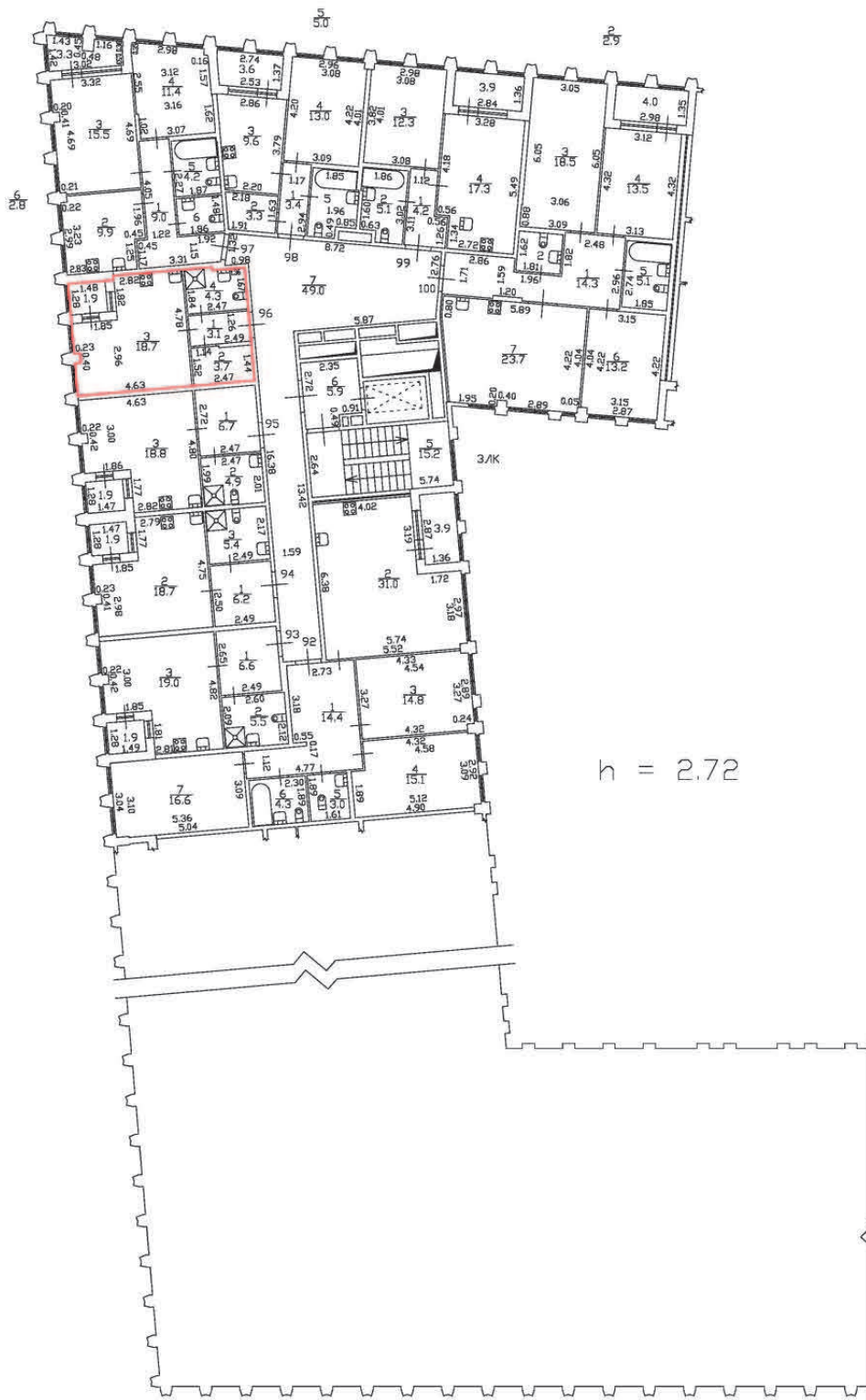
дверь остекленная (на балкон, лоджию)



Лестница

План этажа (части этажа)

План части 2 этажа, 3ЛК



Масштаб 1:200

Специальные условные знаки:

Часть границы:



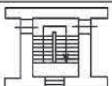
вновь образованного помещения



стена с окном и дверью



дверь остекленная (на балкон, лоджию)



Лестница

План этажа (части этажа)

План части 2 этажа, 3/К



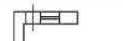
Масштаб 1:200

Специальные условные знаки:

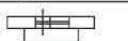
Часть границы:



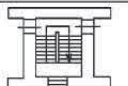
вновь образованного помещения



стена с окном и дверью



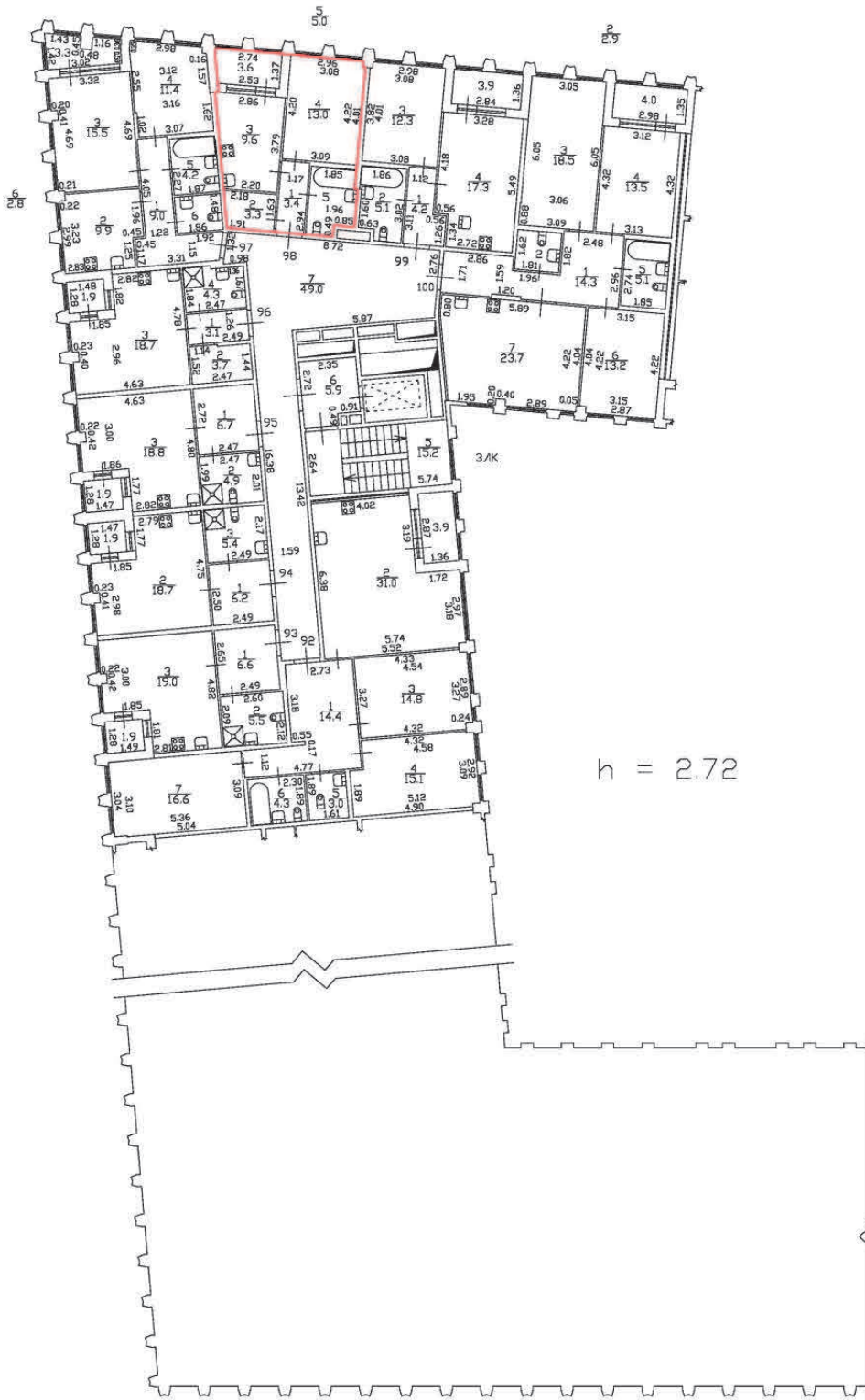
дверь остекленная (на балкон, лоджию)



Лестница

План этажа (части этажа)

План части 2 этажа, 3ЛК



Масштаб 1:200

Специальные условные знаки:

Часть границы:



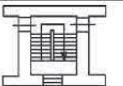
вновь образованного помещения



стена с окном и дверью



дверь остекленная (на балкон, лоджию)



Лестница

План этажа (части этажа)

План части 2 этажа, 3ЛК



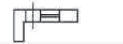
Масштаб 1:200

Специальные условные знаки:

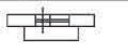
Часть границы:



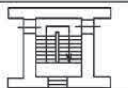
вновь образованного помещения



стена с окном и дверью



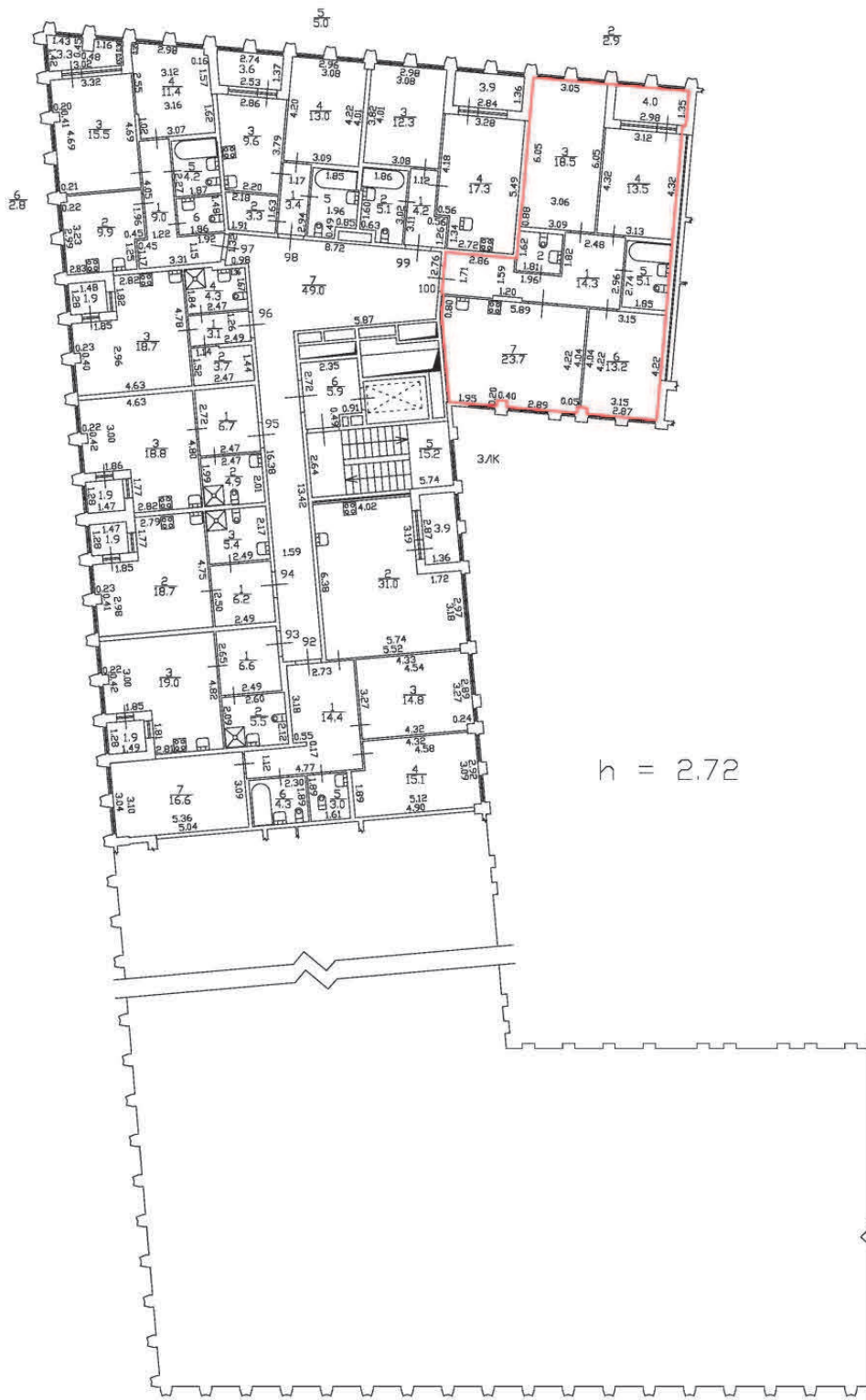
дверь остекленная (на балкон, лоджию)



Лестница

План этажа (части этажа)

План части 2 этажа, 3ЛК



Масштаб 1:200

Специальные условные знаки:

Часть границы:



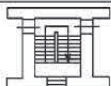
вновь образованного помещения



стена с окном и дверью



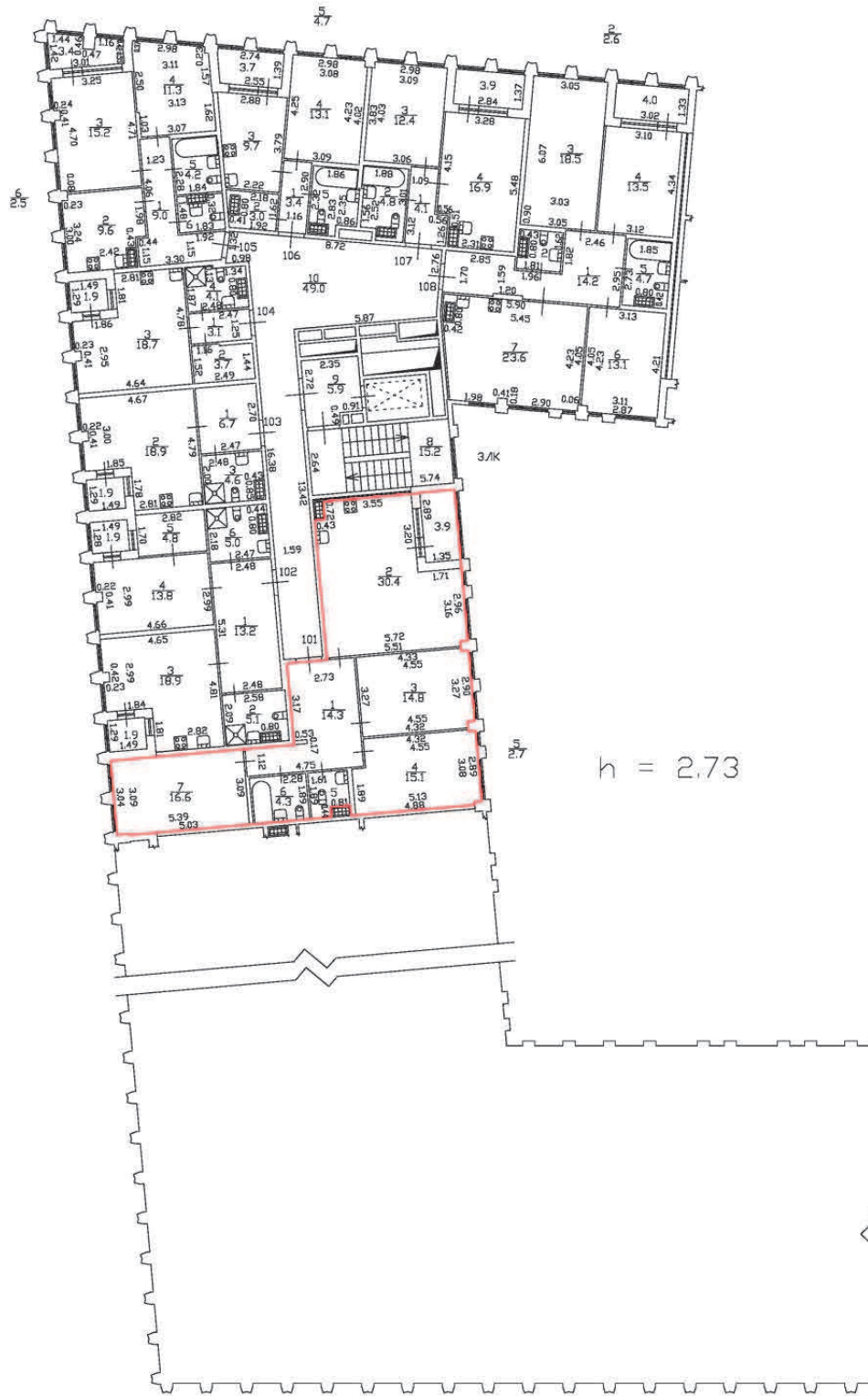
дверь остекленная (на балкон, лоджию)



Лестница

План этажа (части этажа)

План части 3 этажа, ЗЛК



Масштаб 1:200

Специальные условные знаки:

Часть границы:



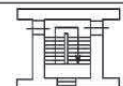
вновь образованного помещения



стена с окном и дверью



дверь остекленная (на балкон, лоджию)



Лестница

План этажа (части этажа)

План части 3 этажа, ЗЛК



Масштаб 1:200

Специальные условные знаки:

Часть границы:



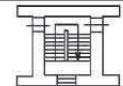
вновь образованного помещения



стена с окном и дверью



дверь остекленная (на балкон, лоджию)



Лестница

План этажа (части этажа)

План части 3 этажа, ЗЛК



Масштаб 1:200

Специальные условные знаки:

Часть границы:



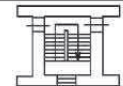
вновь образованного помещения



стена с окном и дверью



дверь остекленная (на балкон, лоджию)




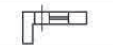

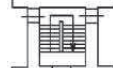
Лестница

План этажа (части этажа)

План части 3 этажа, ЗЛК

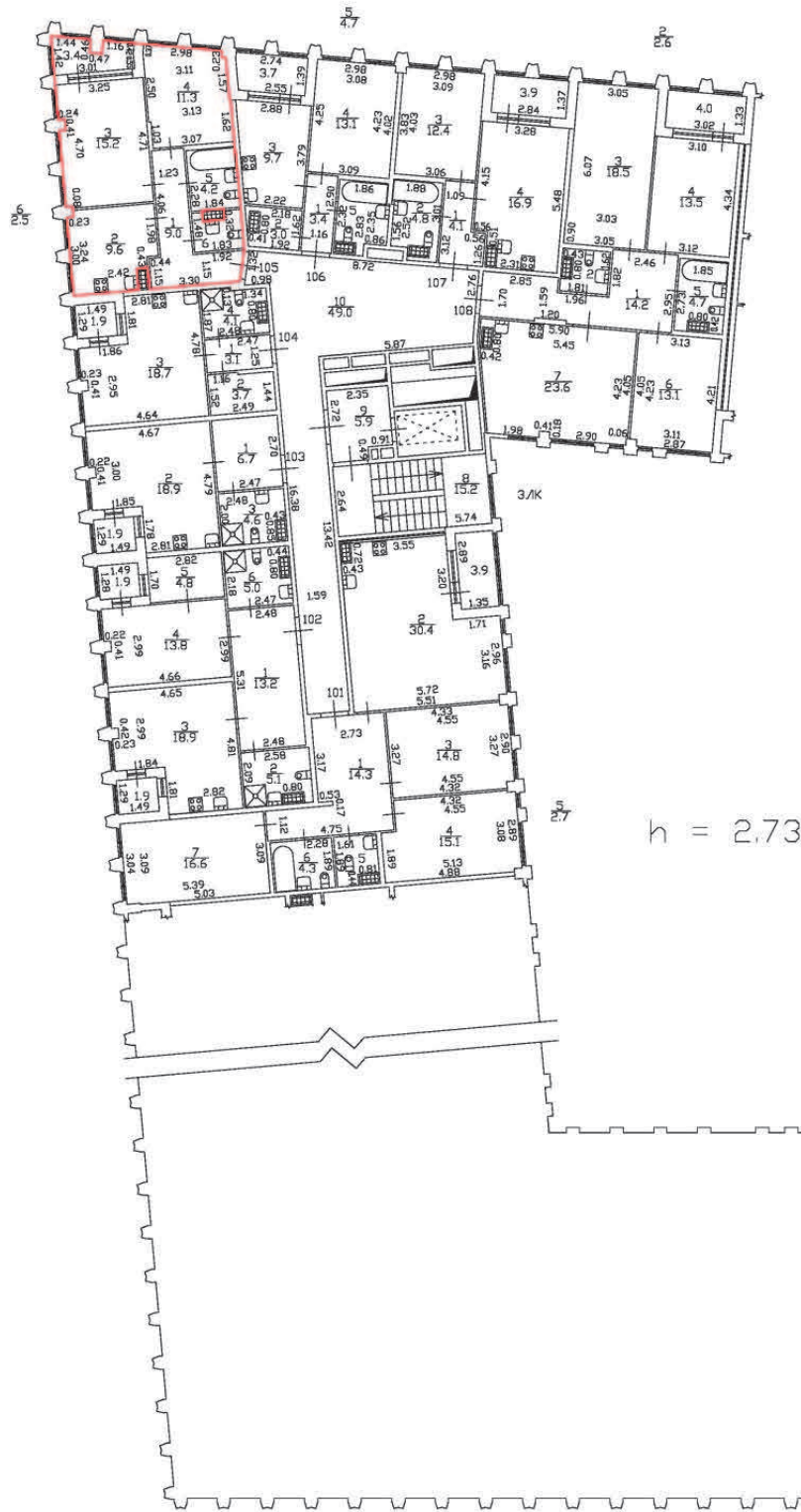


h = 2.73

Масштаб 1:200	
Специальные условные знаки:	
Часть границы:	
	вновь образованного помещения
	стена с окном и дверью
	дверь остекленная (на балкон, лоджию)
	Лестница

План этажа (части этажа)

План части 3 этажа, ЗЛК



Масштаб 1:200

Специальные условные знаки:

Часть границы:



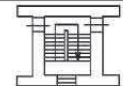
вновь образованного помещения



стена с окном и дверью



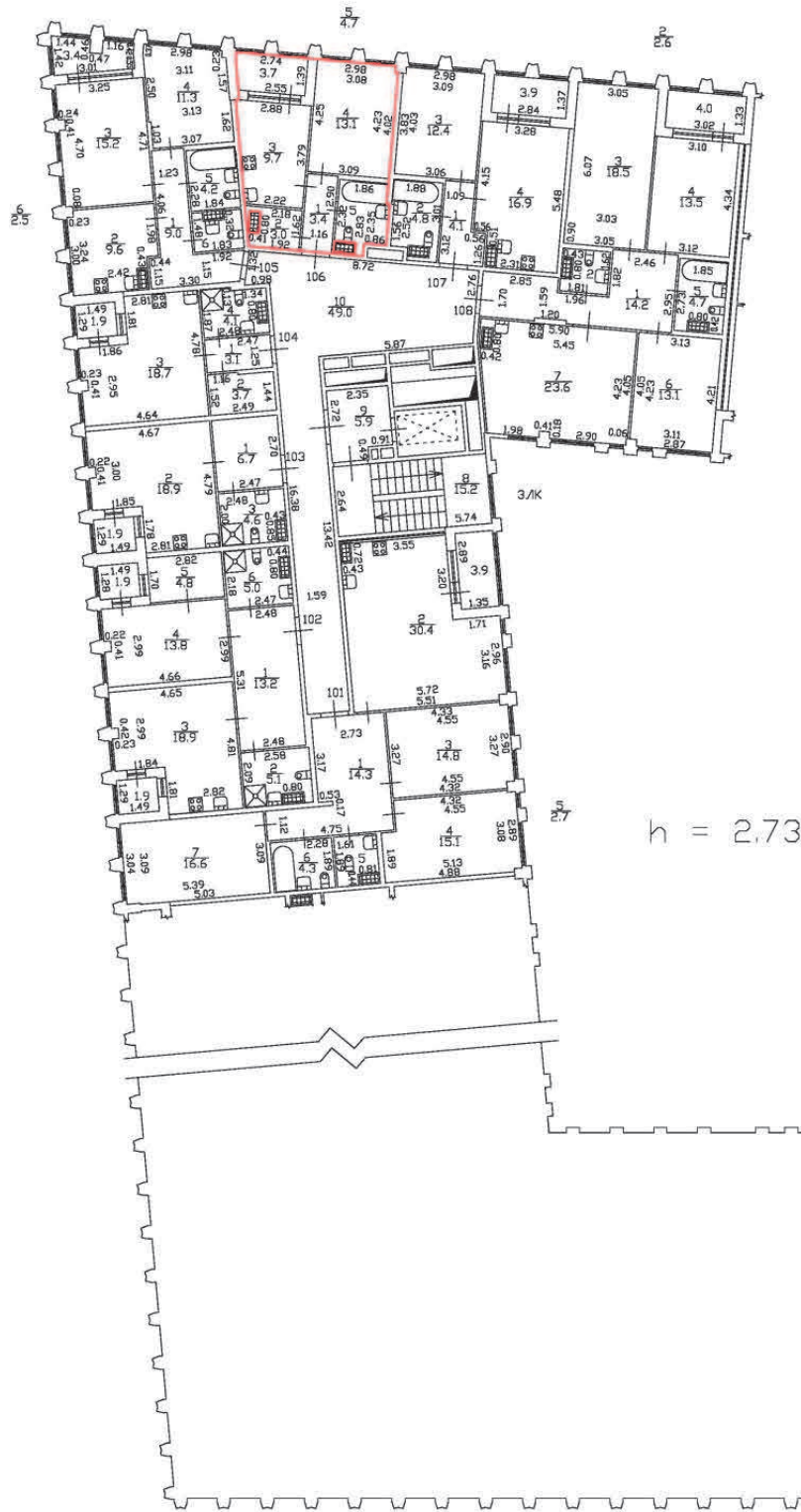
дверь остекленная (на балкон, лоджию)



Лестница

План этажа (части этажа)

План части 3 этажа, ЗЛК



Масштаб 1:200

Специальные условные знаки:

Часть границы:



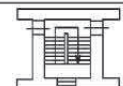
вновь образованного помещения



стена с окном и дверью



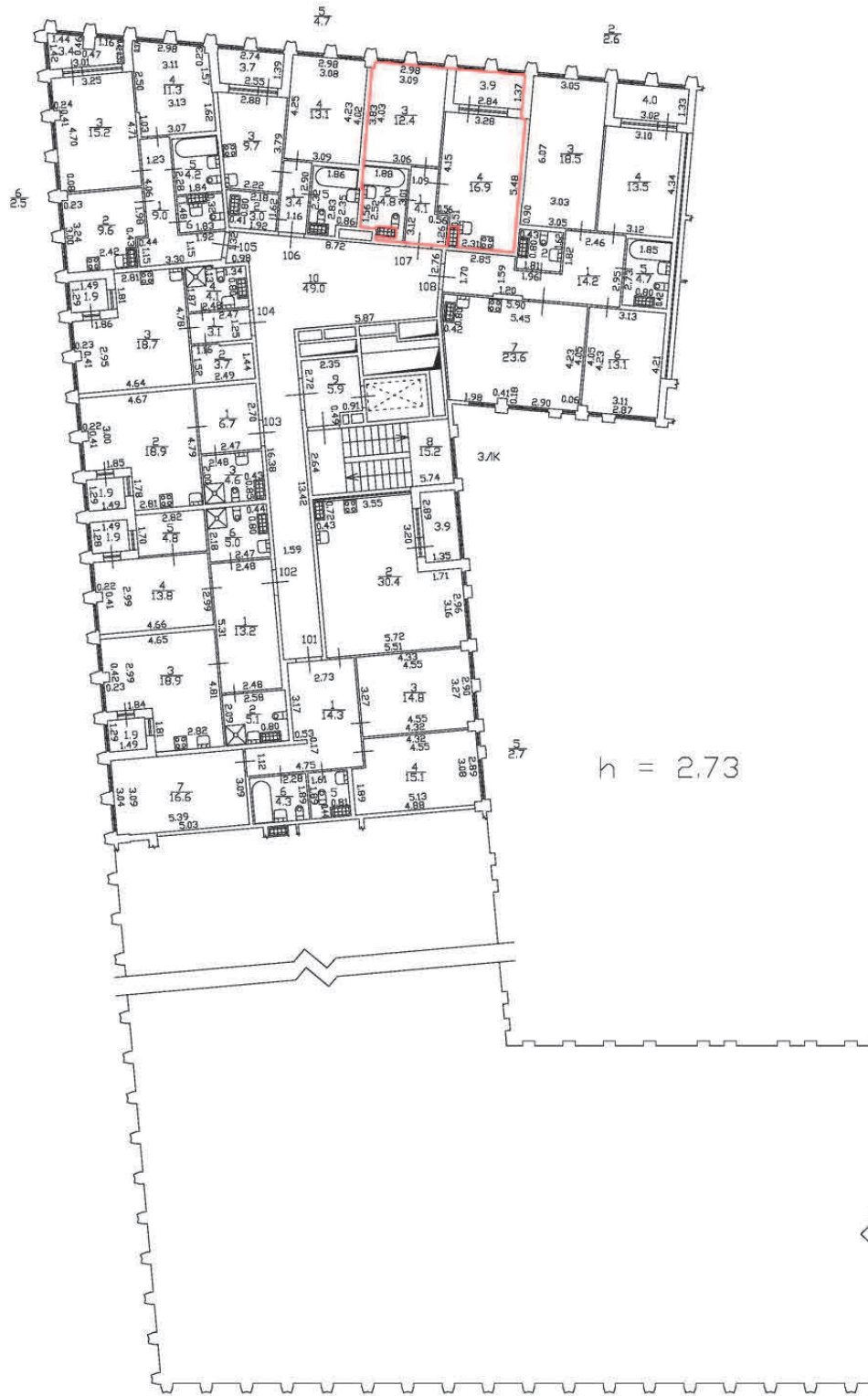
дверь остекленная (на балкон, лоджию)



Лестница

План этажа (части этажа)

План части 3 этажа, ЗЛК



Масштаб 1:200

Специальные условные знаки:

Часть границы:



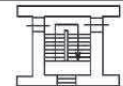
вновь образованного помещения



стена с окном и дверью



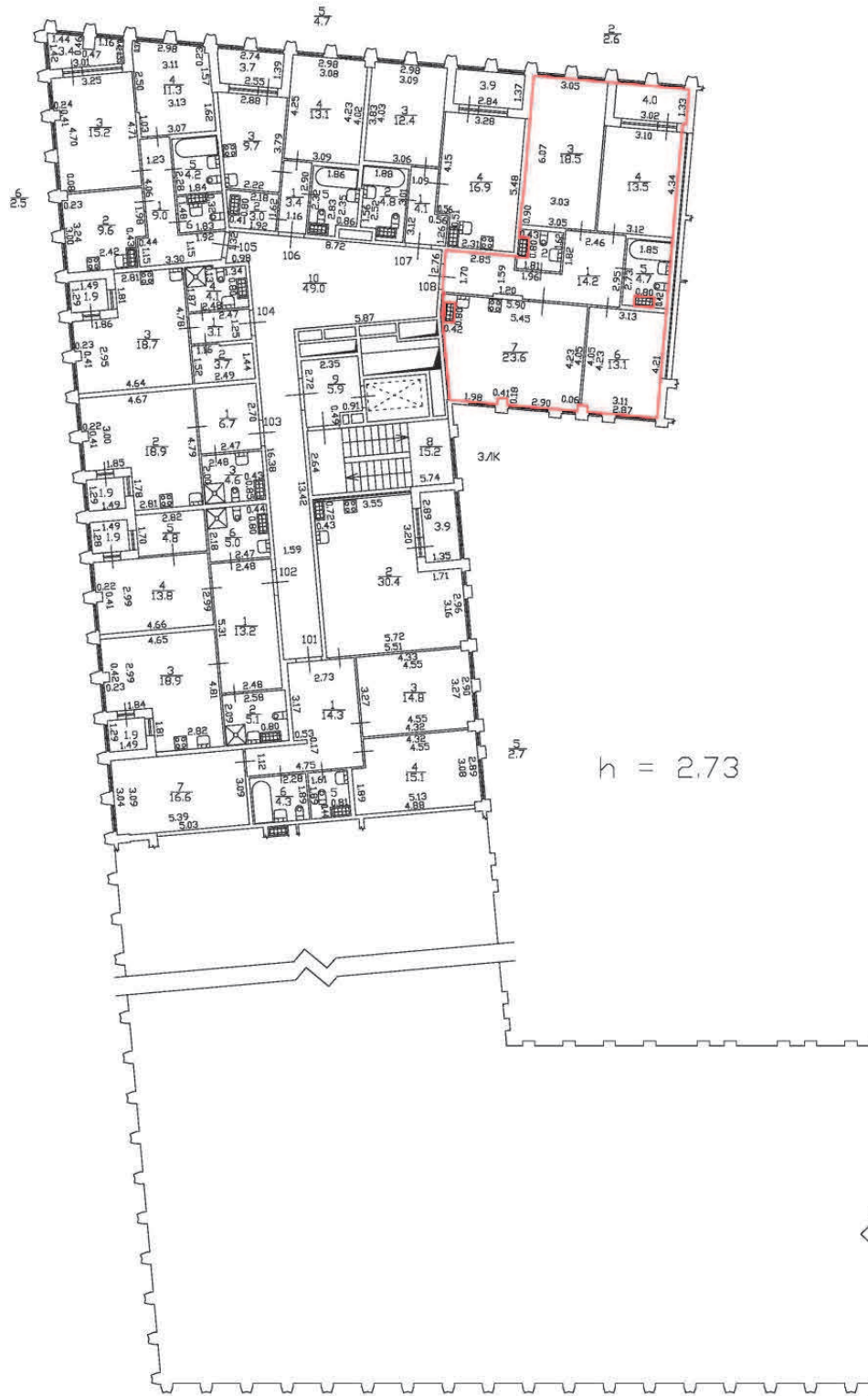
дверь остекленная (на балкон, лоджию)



Лестница

План этажа (части этажа)

План части 3 этажа, ЗЛК



Масштаб 1:200

Специальные условные знаки:

Часть границы:



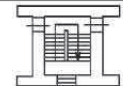
вновь образованного помещения



стена с окном и дверью



дверь остекленная (на балкон, лоджию)



Лестница

План этажа (части этажа)


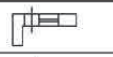


План части 4 этажа, ЗЛК



Масштаб 1:200

Специальные условные знаки:

Часть границы:

	вновь образованного помещения
	стена с окном и дверью
	дверь остекленная (на балкон, лоджию)
	Лестница

План этажа (части этажа)

План части 4 этажа, ЗЛК



Масштаб 1:200

Специальные условные знаки:

Часть границы:



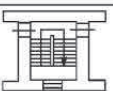
вновь образованного помещения



стена с окном и дверью



дверь остекленная (на балкон, лоджию)



Лестница

План этажа (части этажа)

План части 4 этажа, ЗЛК



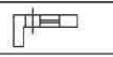
Масштаб 1:200

Специальные условные знаки:

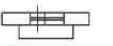
Часть границы:



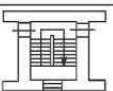
вновь образованного помещения



стена с окном и дверью



дверь остекленная (на балкон, лоджию)



Лестница

План этажа (части этажа)

План части 4 этажа, ЗЛК



Масштаб 1:200

Специальные условные знаки:

Часть границы:



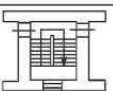
вновь образованного помещения



стена с окном и дверью



дверь остекленная (на балкон, лоджию)



Лестница

План этажа (части этажа)


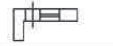
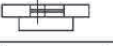
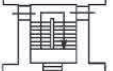
План части 4 этажа, ЗЛК



Масштаб 1:200

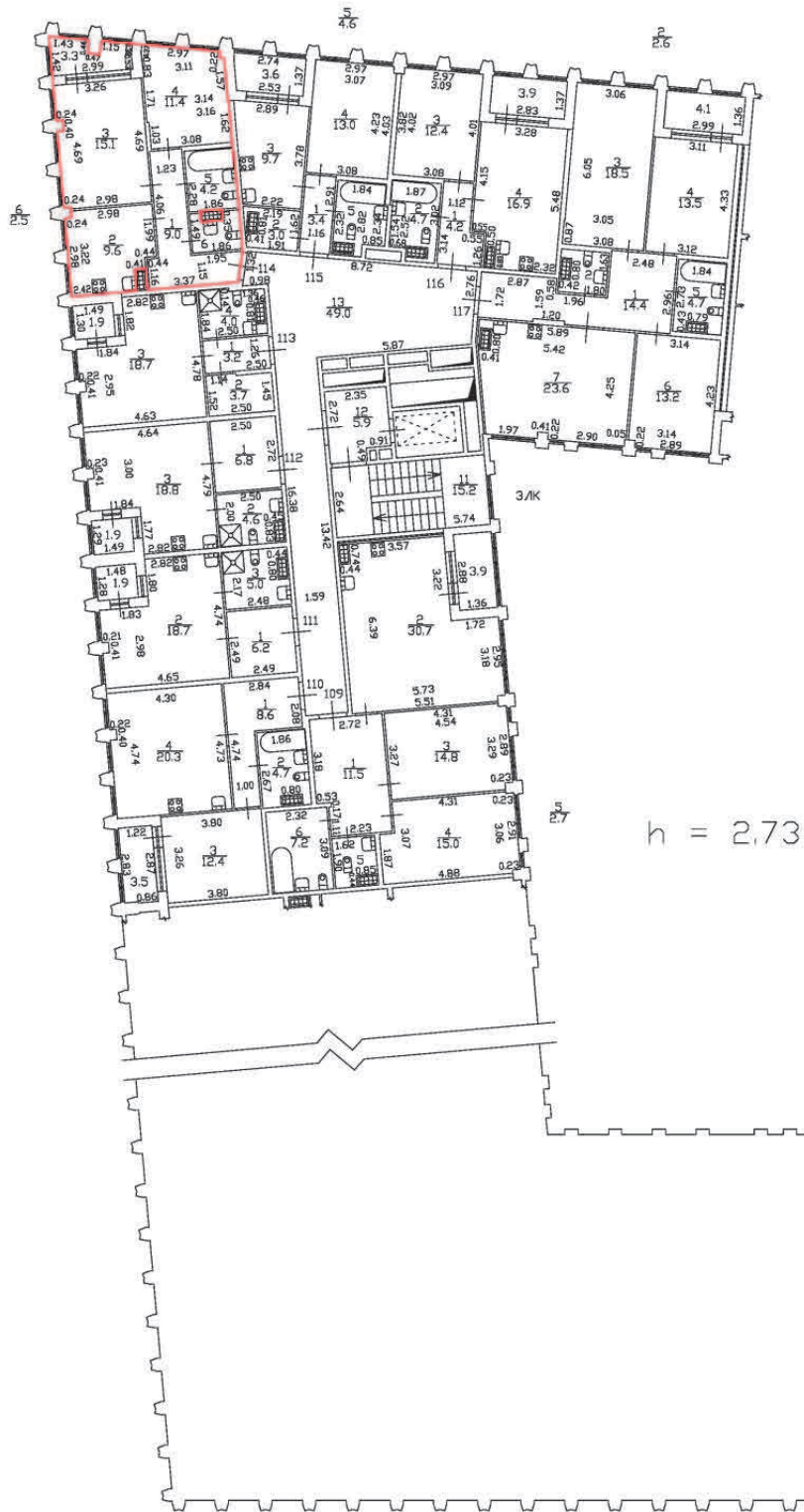
Специальные условные знаки:

Часть границы:

	вновь образованного помещения
	стена с окном и дверью
	дверь остекленная (на балкон, лоджию)
	Лестница

План этажа (части этажа)

План части 4 этажа, ЗЛК



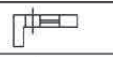
Масштаб 1:200

Специальные условные знаки:

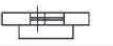
Часть границы:



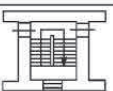
вновь образованного помещения



стена с окном и дверью



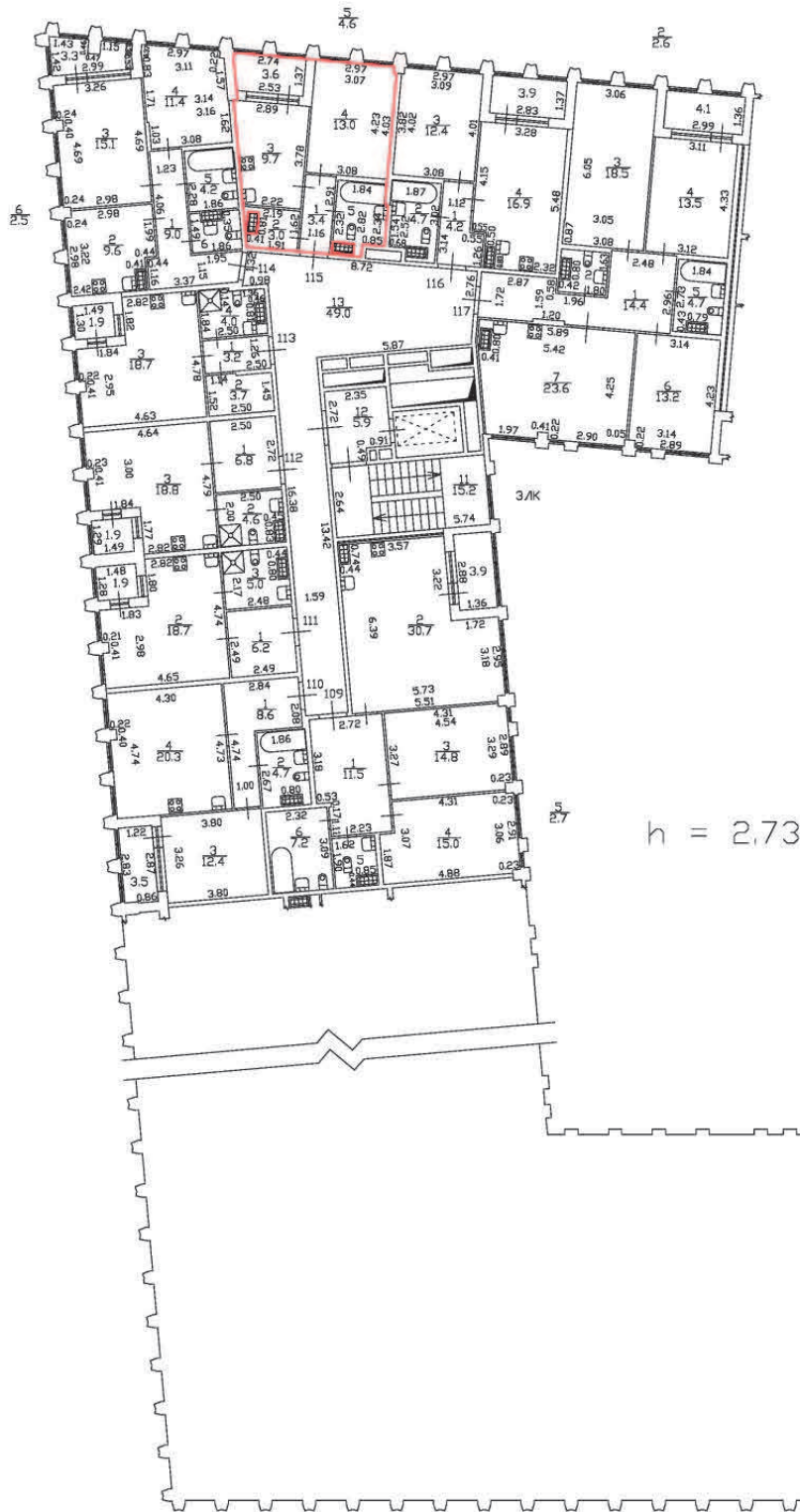
дверь остекленная (на балкон, лоджию)



Лестница

План этажа (части этажа)

План части 4 этажа, ЗЛК



Масштаб 1:200

Специальные условные знаки:

Часть границы:



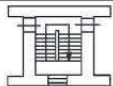
вновь образованного помещения



стена с окном и дверью



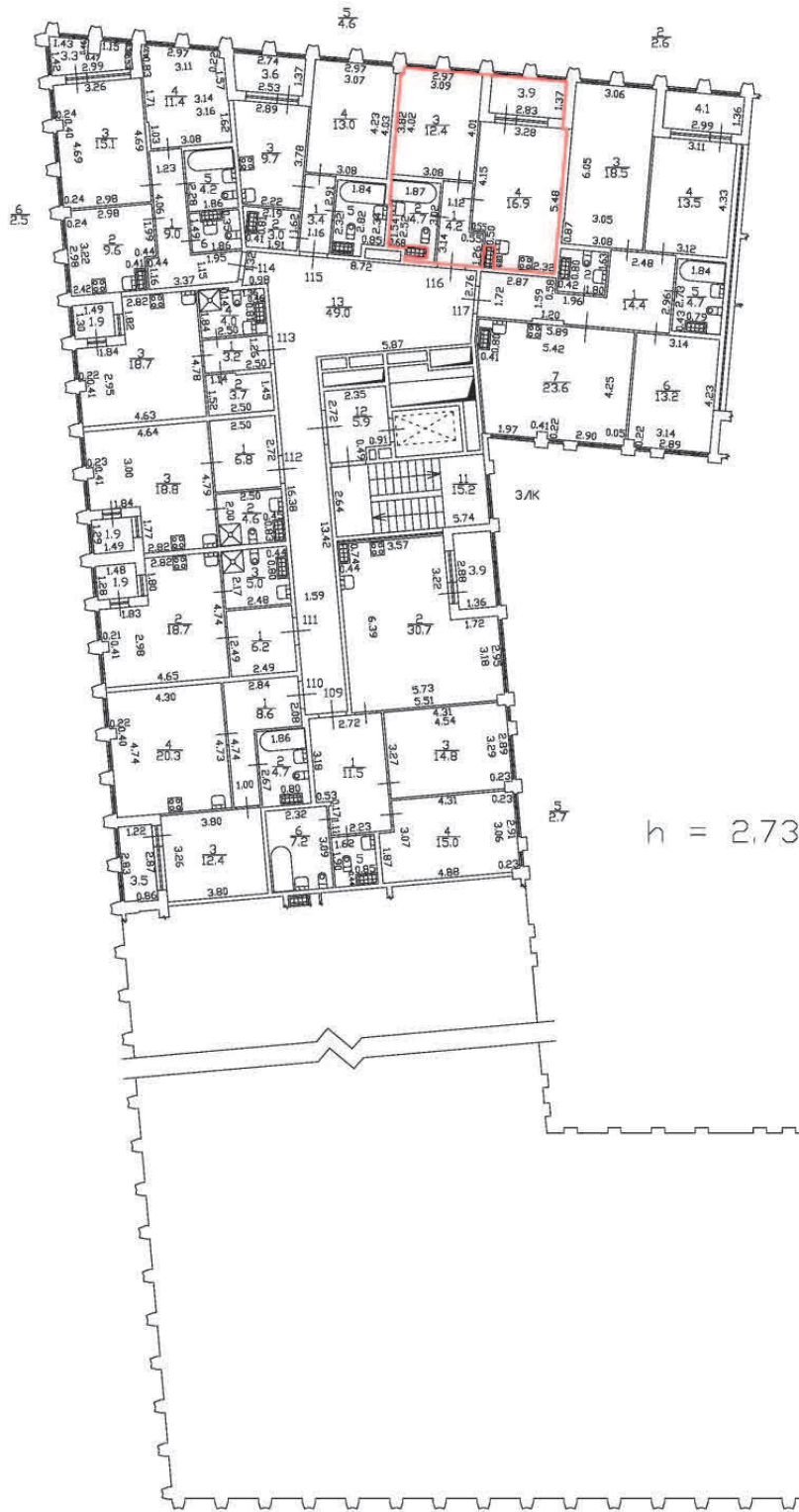
дверь остекленная (на балкон, лоджию)



Лестница

План этажа (части этажа)

План части 4 этажа, ЗЛК



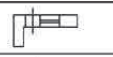
Масштаб 1:200

Специальные условные знаки:

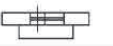
Часть границы:



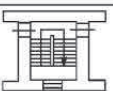
вновь образованного помещения



стена с окном и дверью



дверь остекленная (на балкон, лоджию)



Лестница

План этажа (части этажа)


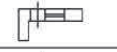

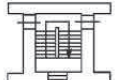
План части 4 этажа, ЗЛК



Масштаб 1:200

Специальные условные знаки:

Часть границы:

	вновь образованного помещения
	стена с окном и дверью
	дверь остекленная (на балкон, лоджию)
	Лестница

План этажа (части этажа)

План части 5 этажа, ЗЛК



h = 2.75

Масштаб 1:200

Специальные условные знаки

Часть границы



вновь образованного помещения



стена с окном и дверью



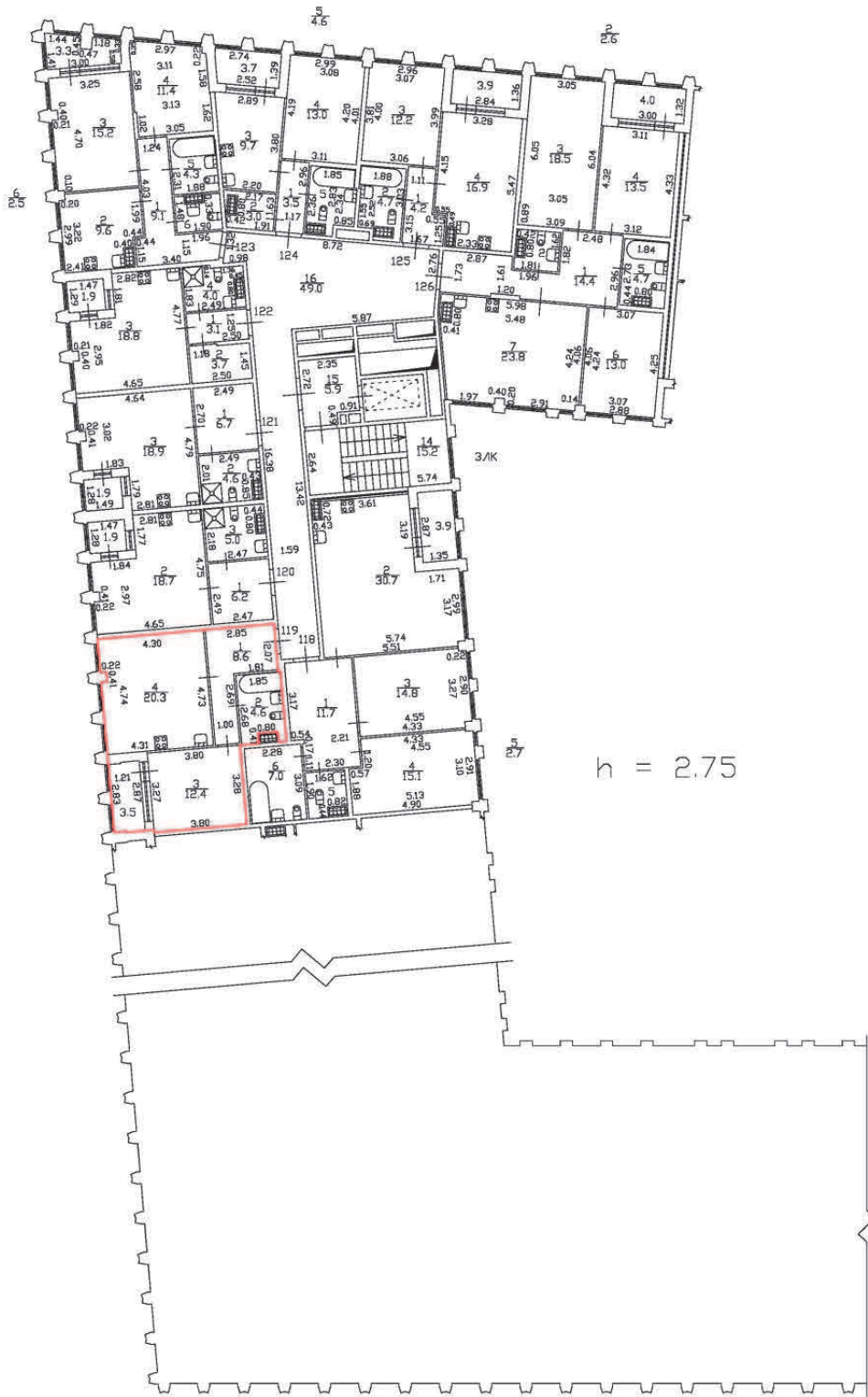
дверь остекленная (на балкон, лоджию)



Лестница

План этажа (части этажа)

План части 5 этажа, ЗЛК



h = 2.75

Масштаб 1:200

Специальные условные знаки

Часть границы



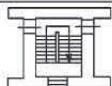
вновь образованного помещения



стена с окном и дверью



дверь остекленная (на балкон, лоджию)



Лестница

План этажа (части этажа)

План части 5 этажа, 3/К



Масштаб 1:200

Специальные условные знаки

Часть границы



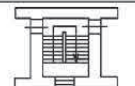
вновь образованного помещения



стена с окном и дверью



дверь остекленная (на балкон, лоджию)



Лестница

План этажа (части этажа)

План части 5 этажа, ЗЛК




$h = 2.75$

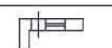
Масштаб 1:200

Специальные условные знаки:

Часть границы:



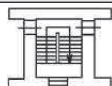
вновь образованного помещения



стена с окном и дверью



дверь остекленная (на балкон, лоджию)



Лестница

План этажа (части этажа)

План части 5 этажа, 3/К



Масштаб 1:200

Специальные условные знаки:

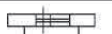
Часть границы:



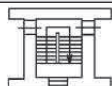
вновь образованного помещения



стена с окном и дверью



дверь остекленная (на балкон, лоджию)



Лестница

План этажа (части этажа)

План части 5 этажа, ЗЛК



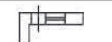
Масштаб 1:200

Специальные условные знаки:

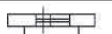
Часть границы:



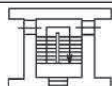
вновь образованного помещения



стена с окном и дверью



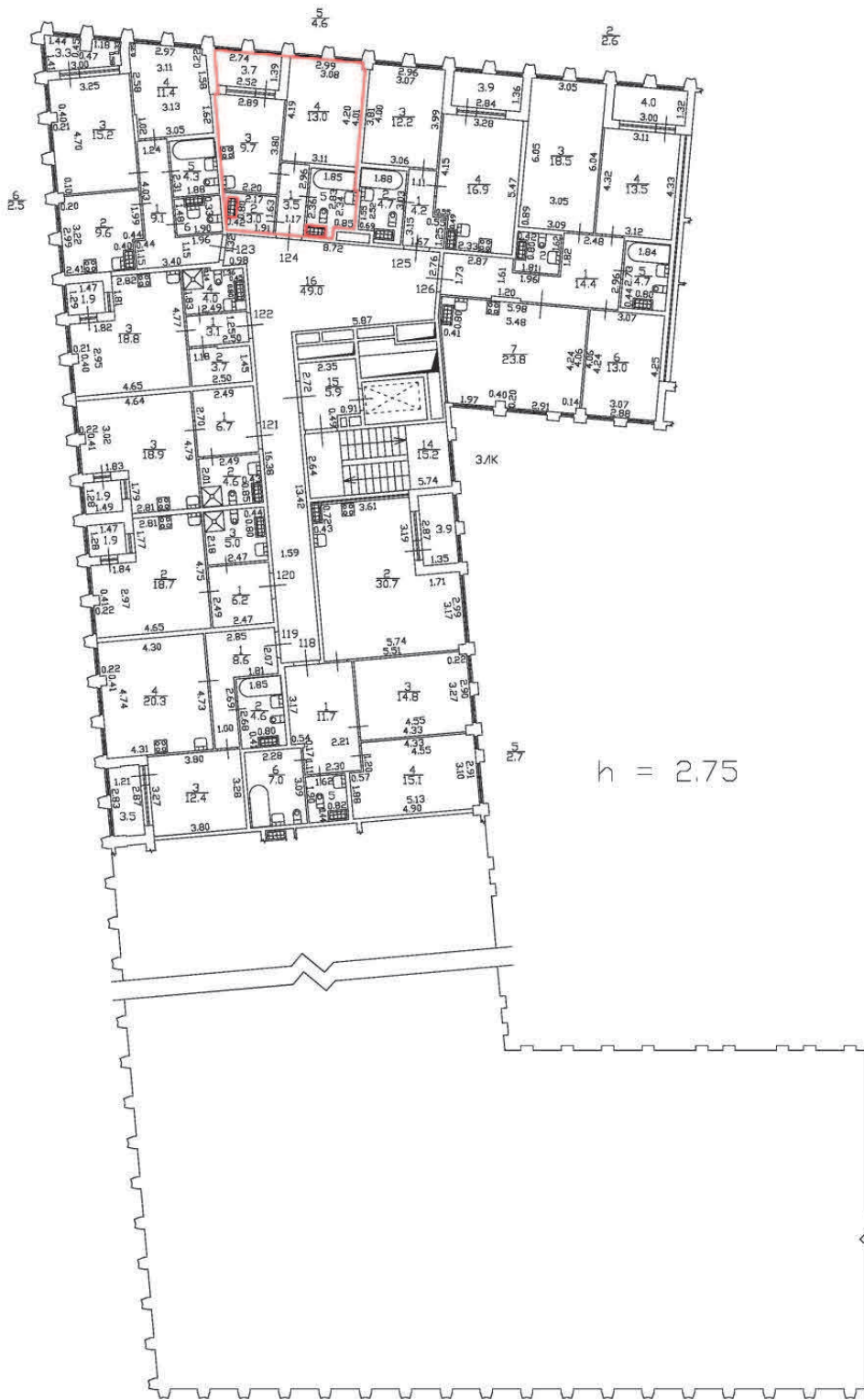
дверь остекленная (на балкон, лоджию)



Лестница

План этажа (части этажа)

План части 5 этажа, 3/К



Масштаб 1:200

Специальные условные знаки:

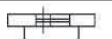
Часть границы:



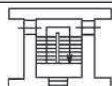
вновь образованного помещения



стена с окном и дверью



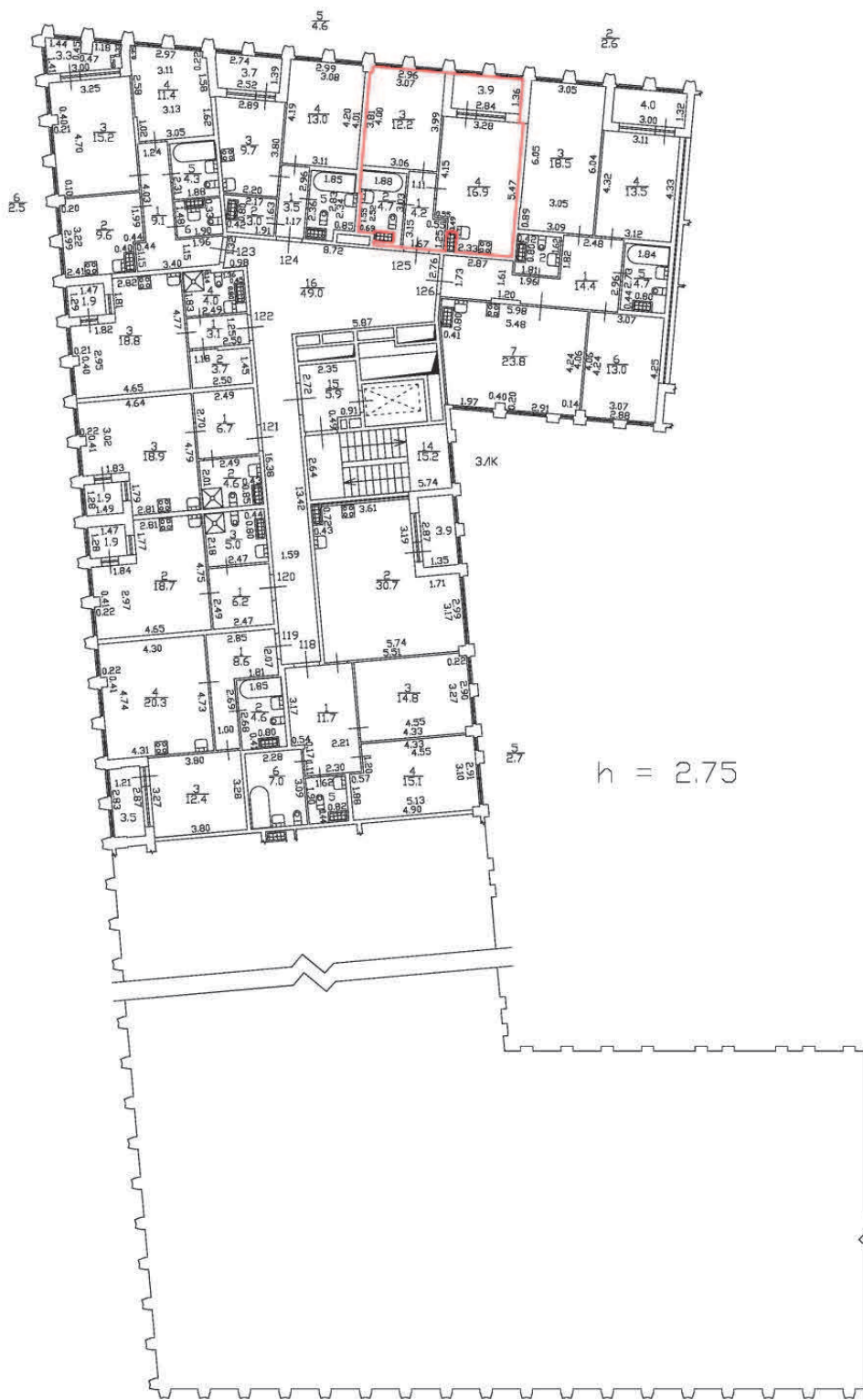
дверь остекленная (на балкон, лоджию)



Лестница

План этажа (части этажа)

План части 5 этажа, ЗЛК



Масштаб 1:200

Специальные условные знаки:

Часть границы:

 вновь образованного помещения

 стена с окном и дверью

 дверь остекленная (на балкон, лоджию)

 Лестница

План этажа (части этажа)

План части 5 этажа, ЗЛК



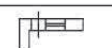
Масштаб 1:200

Специальные условные знаки:

Часть границы:



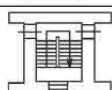
вновь образованного помещения



стена с окном и дверью



дверь остекленная (на балкон, лоджию)



Лестница

План этажа (части этажа)

План части 6 этажа, З/К



Масштаб 1:200

Специальные условные знаки:

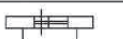
Часть границы:



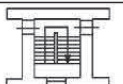
вновь образованного помещения



стена с окном и дверью



дверь остекленная (на балкон, лоджию)







Лестница

План этажа (части этажа)

План части 6 этажа, 3/К

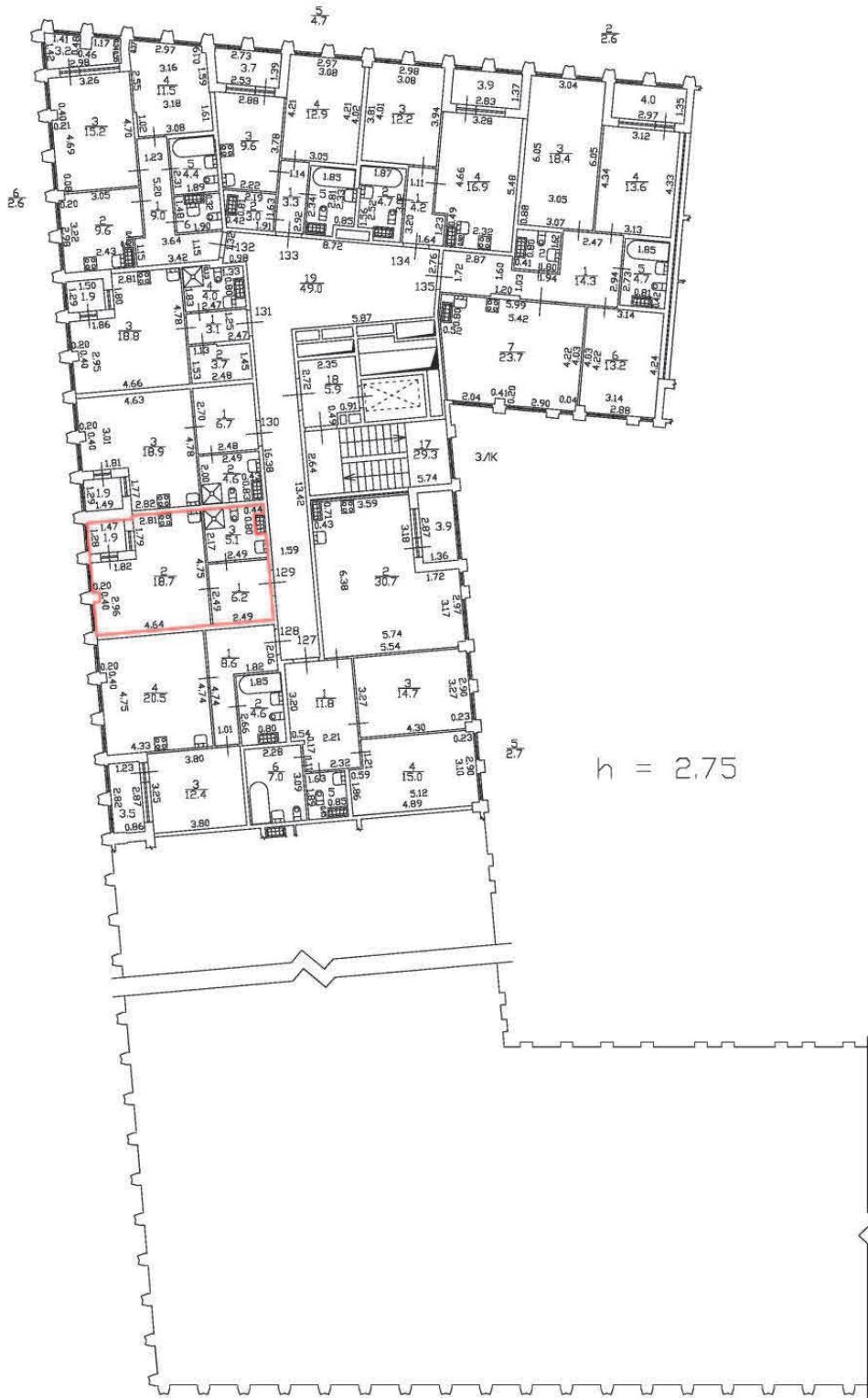


$h = 2.75$

Масштаб 1:200	
Специальные условные знаки:	
Часть границы:	
	вновь образованного помещения
	стена с окном и дверью
	дверь остекленная (на балкон, лоджию)
	Лестница

План этажа (части этажа)

План части 6 этажа, 3/К


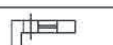

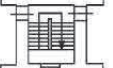


$h = 2.75$

Масштаб 1:200

Специальные условные знаки:

Часть границы:

	вновь образованного помещения
	стена с окном и дверью
	дверь остекленная (на балкон, лоджию)
	Лестница

План этажа (части этажа)

План части 6 этажа, 3/К



$h = 2.75$

Масштаб 1:200

Специальные условные знаки:

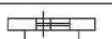
Часть границы:



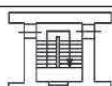
вновь образованного помещения



стена с окном и дверью



дверь остекленная (на балкон, лоджию)



Лестница

План этажа (части этажа)

План части 6 этажа, 3/К



h = 2.75

Масштаб 1:200

Специальные условные знаки:

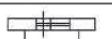
Часть границы:



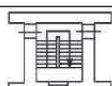
вновь образованного помещения



стена с окном и дверью



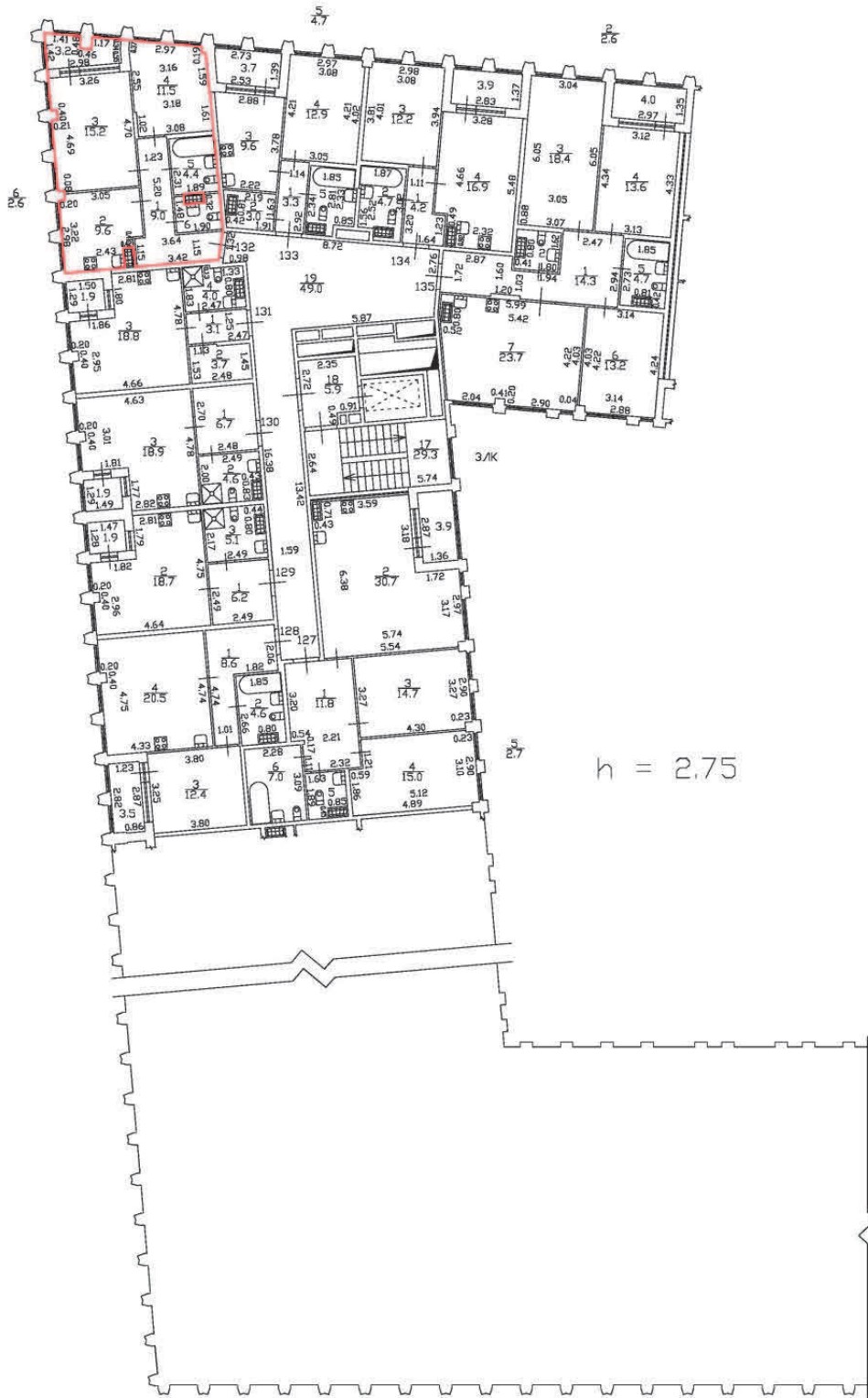
дверь остекленная (на балкон, лоджию)



Лестница

План этажа (части этажа)

План части 6 этажа, 3/К



h = 2.75

Масштаб 1:200

Специальные условные знаки:

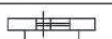
Часть границы:



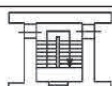
вновь образованного помещения



стена с окном и дверью



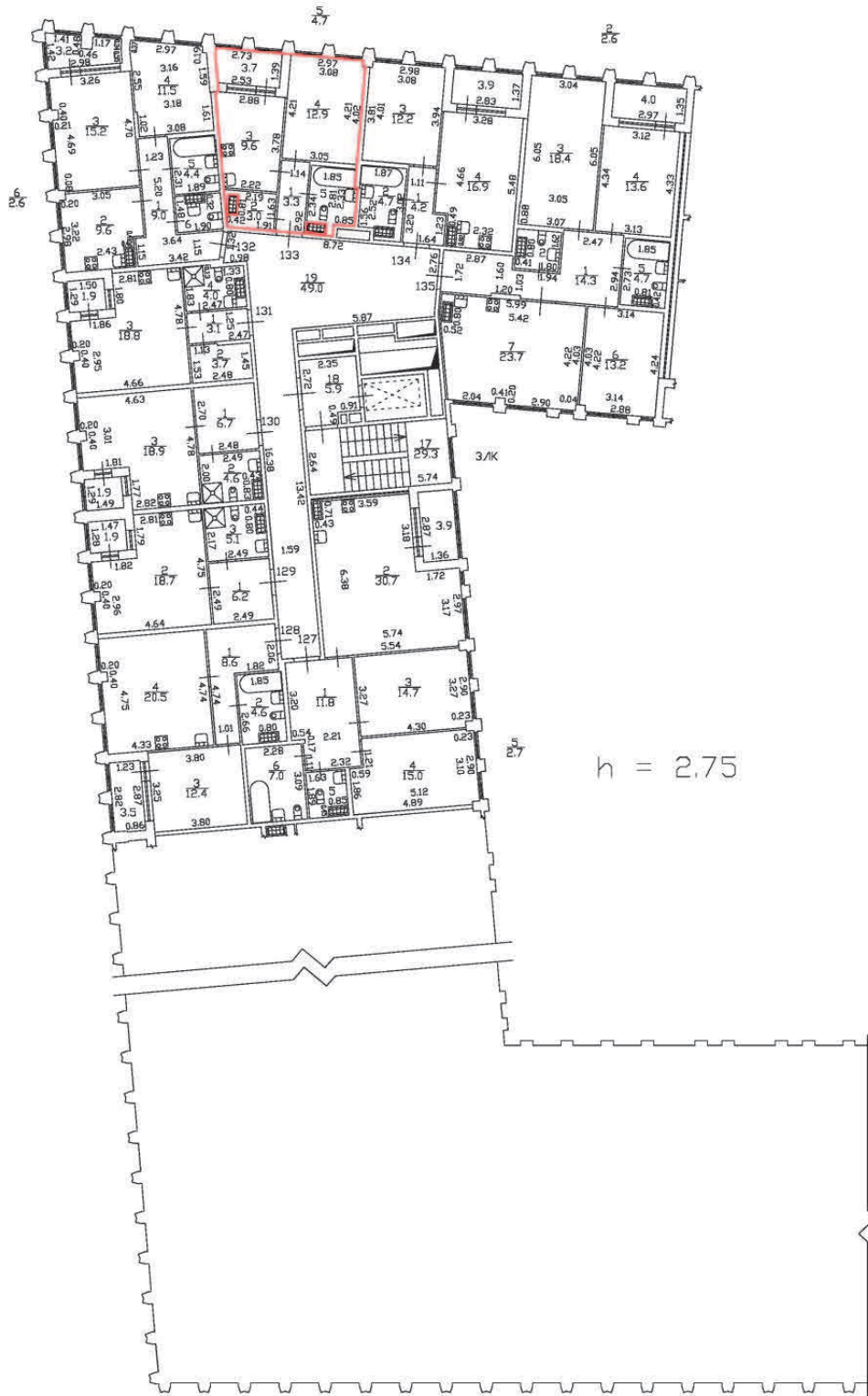
дверь остекленная (на балкон, лоджию)



Лестница

План этажа (части этажа)

План части 6 этажа, 3/К



h = 2.75

Масштаб 1:200

Специальные условные знаки:

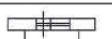
Часть границы:



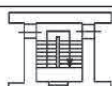
вновь образованного помещения



стена с окном и дверью



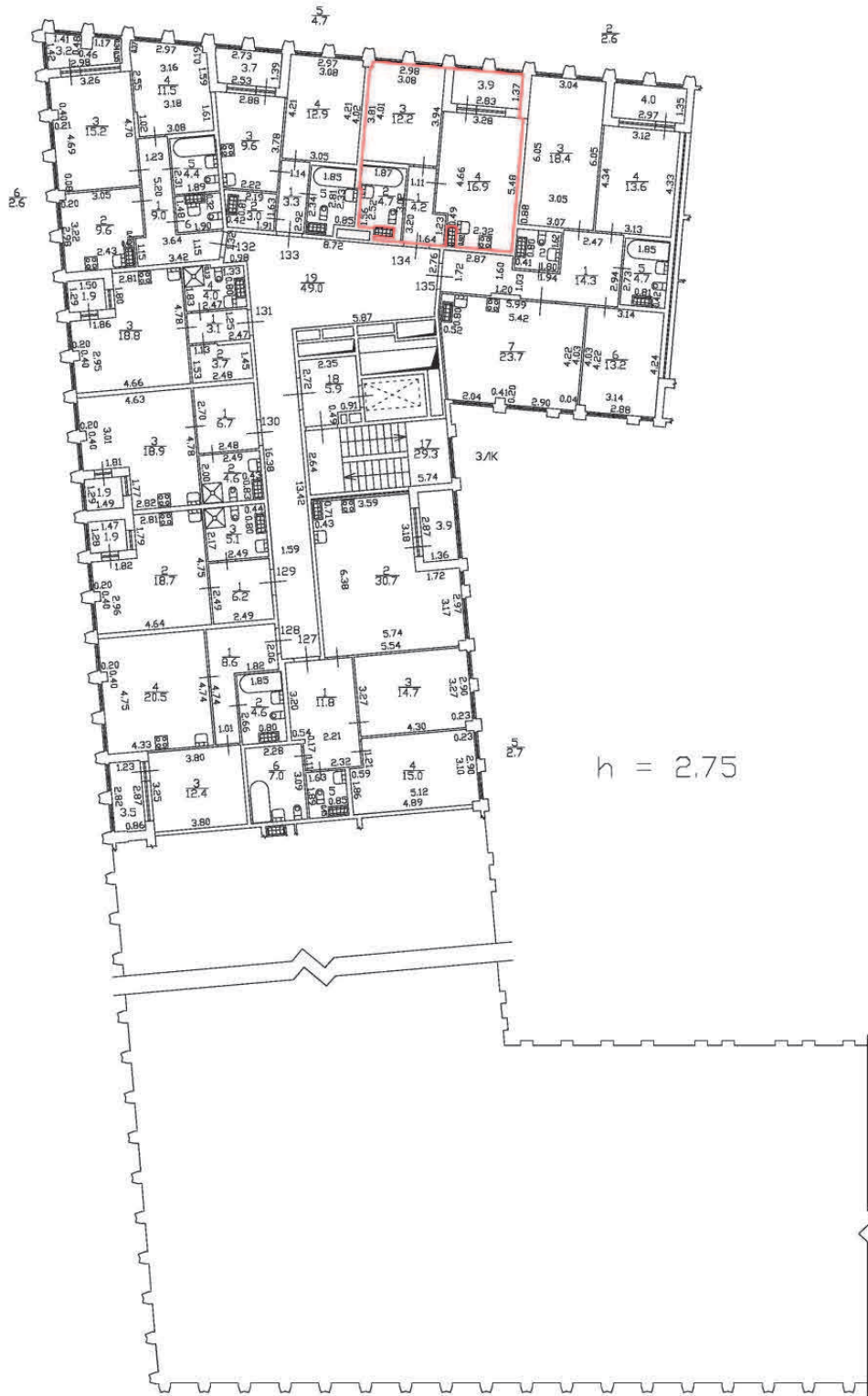
дверь остекленная (на балкон, лоджию)



Лестница

План этажа (части этажа)

План части 6 этажа, 3/К



h = 2.75

Масштаб 1:200

Специальные условные знаки:

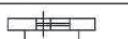
Часть границы:



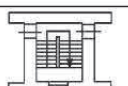
вновь образованного помещения



стена с окном и дверью



дверь остекленная (на балкон, лоджию)



Лестница

План этажа (части этажа)

План части 6 этажа, ЗЛК



Масштаб 1:200

Специальные условные знаки:

Часть границы:



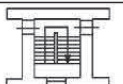
вновь образованного помещения



стена с окном и дверью



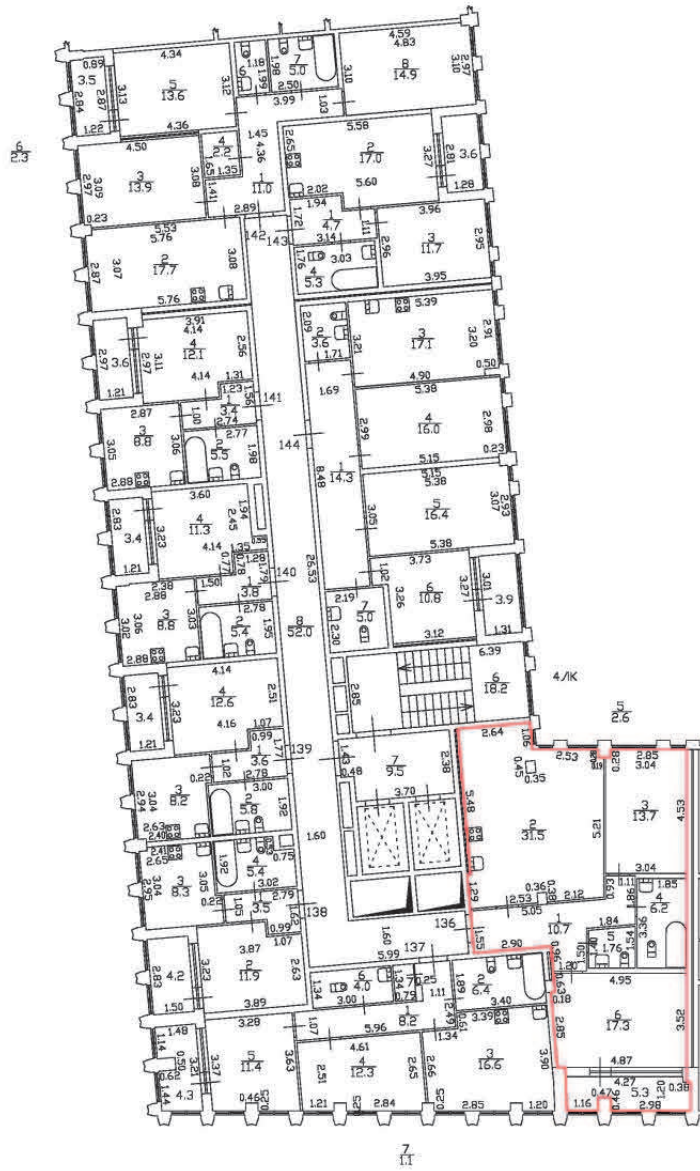
дверь остекленная (на балкон, лоджию)



Лестница

План этажа (части этажа)

План части 2 этажа, 4ЛК



$h = 2.72$

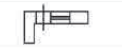
Масштаб 1:200

Специальные условные знаки:

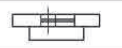
Часть границы:



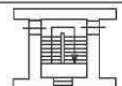
вновь образованного помещения



стена с окном и дверью



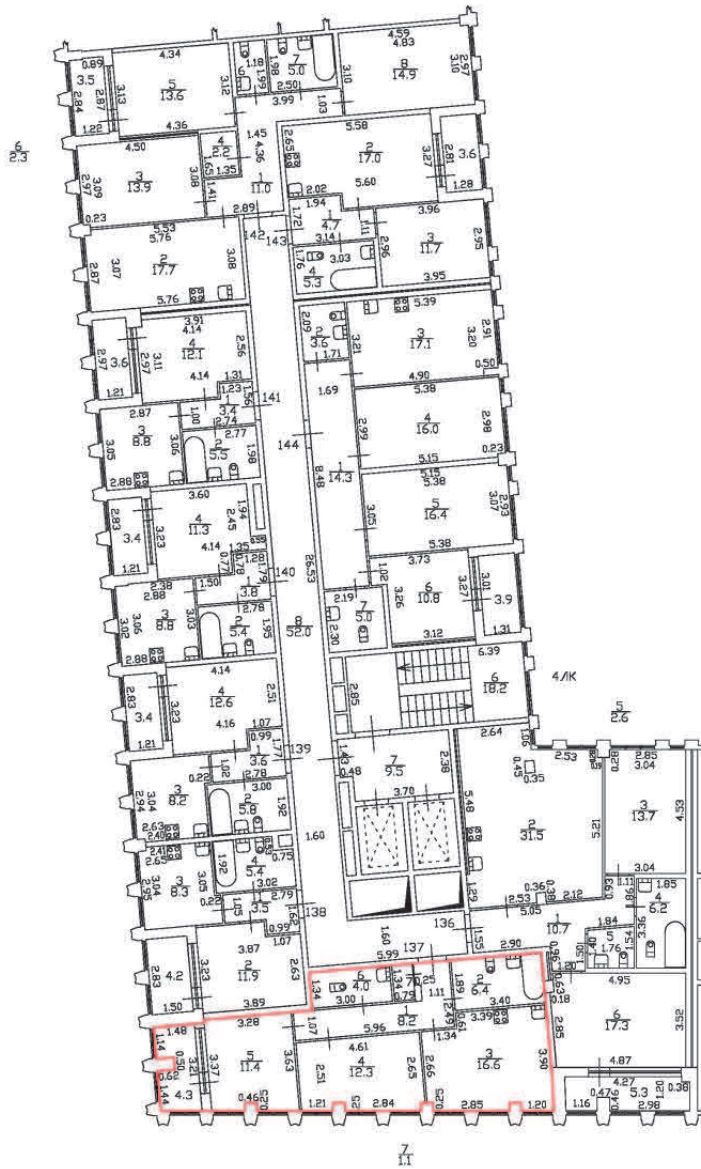
дверь остекленная (на балкон, лоджию)




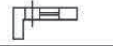

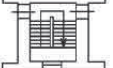
Лестница

План этажа (части этажа)

План части 2 этажа, 4ЛК

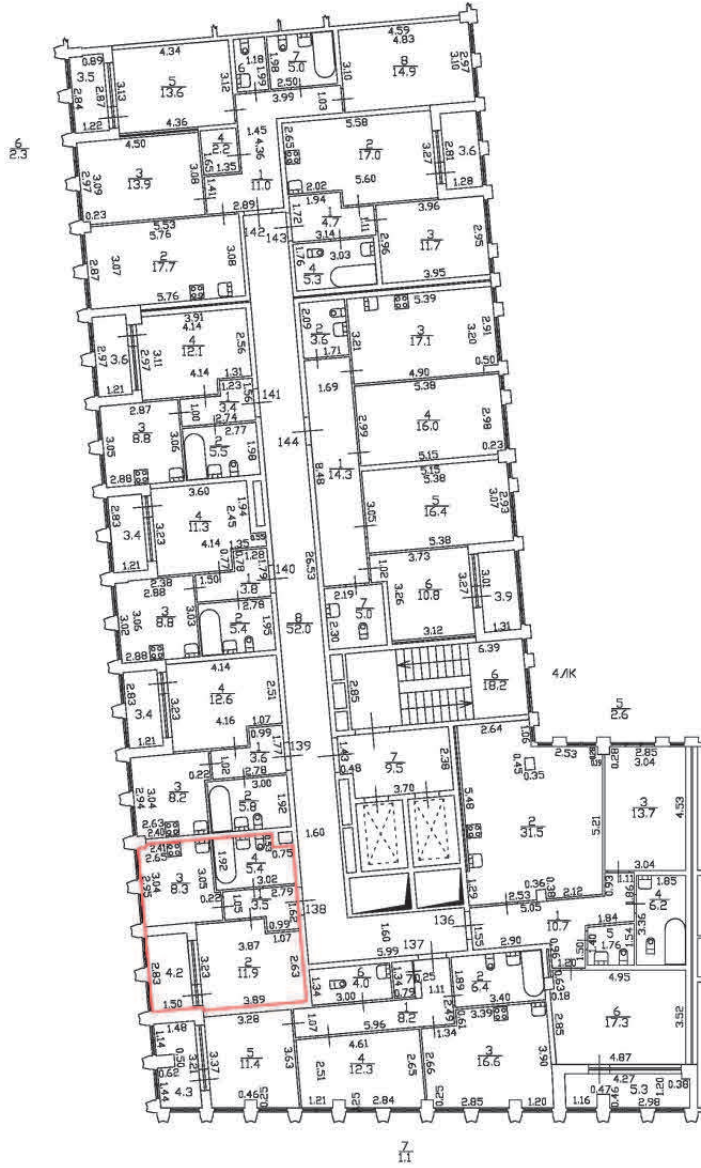


h = 2.72


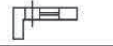

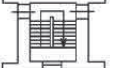
Масштаб 1:200	
Специальные условные знаки:	
Часть границы	
	вновь образованного помещения
	стена с окном и дверью
	дверь остекленная (на балкон, лоджию)
	Лестница

План этажа (части этажа)

План части 2 этажа, 4ЛК

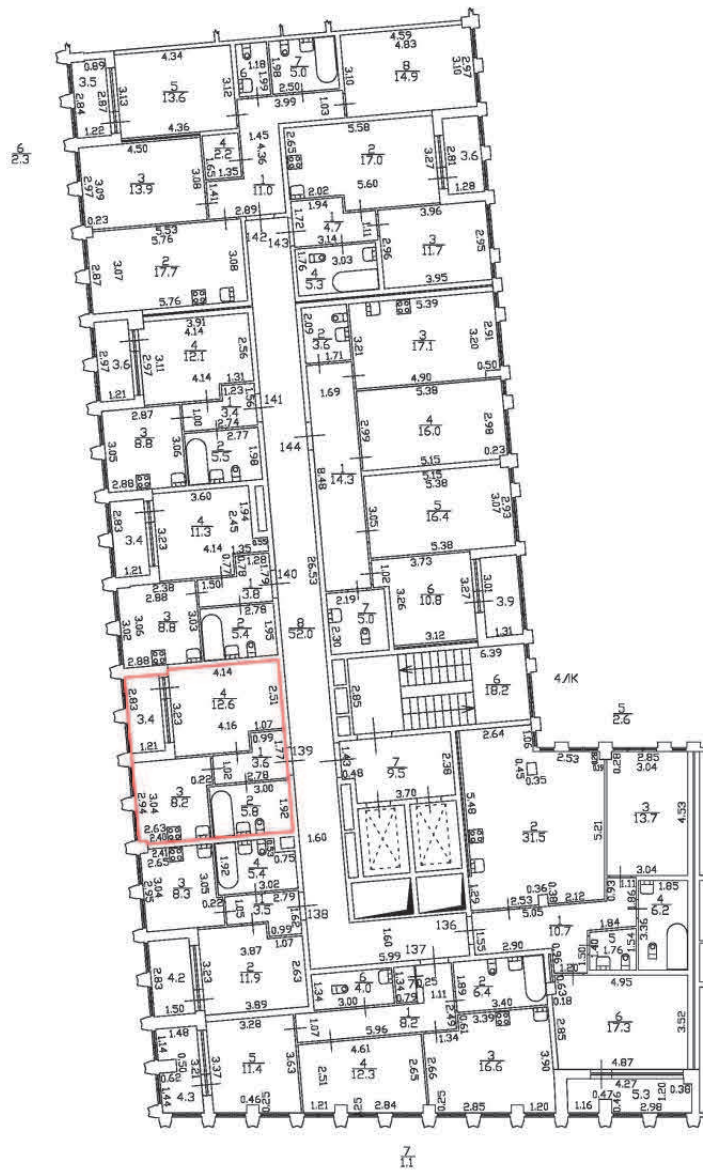


h = 2.72


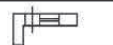

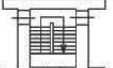
Масштаб 1:200	
Специальные условные знаки:	
Часть границы	
	вновь образованного помещения
	стена с окном и дверью
	дверь остекленная (на балкон, лоджию)
	Лестница

План этажа (части этажа)

План части 2 этажа, 4ЛК

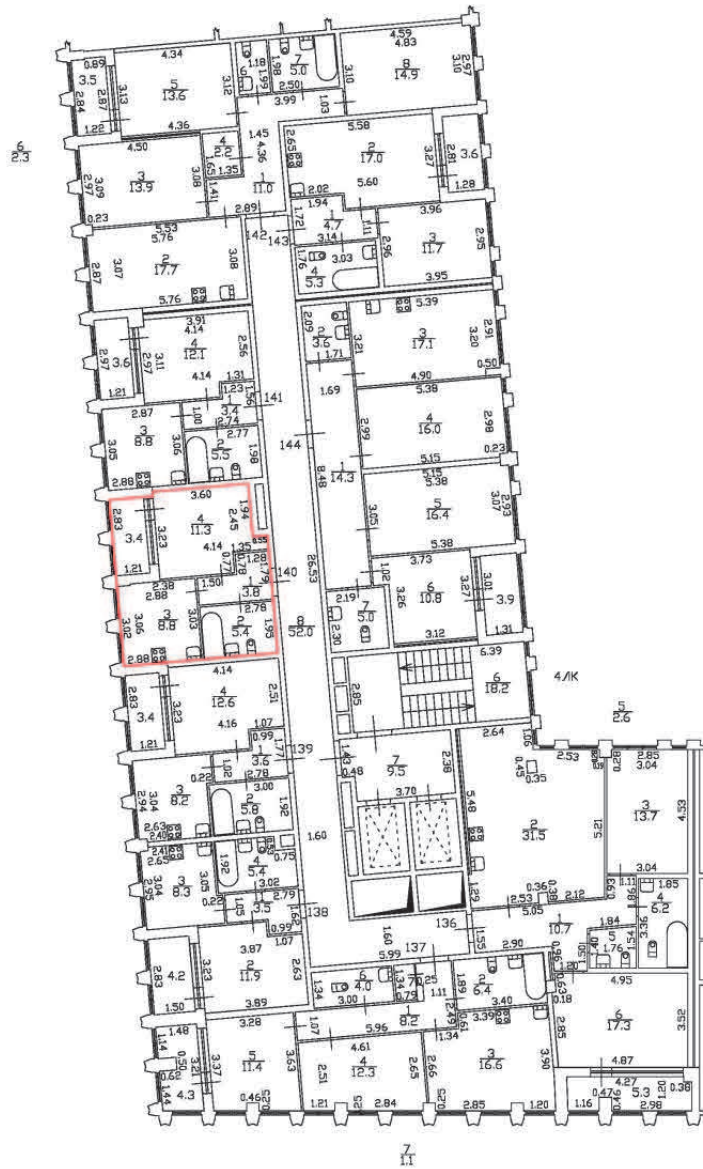


h = 2.72


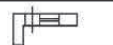


Масштаб 1:200	
Специальные условные знаки:	
Часть границы	
	вновь образованного помещения
	стена с окном и дверью
	дверь остекленная (на балкон, лоджию)
	Лестница

План этажа (части этажа)

План части 2 этажа, 4ЛК

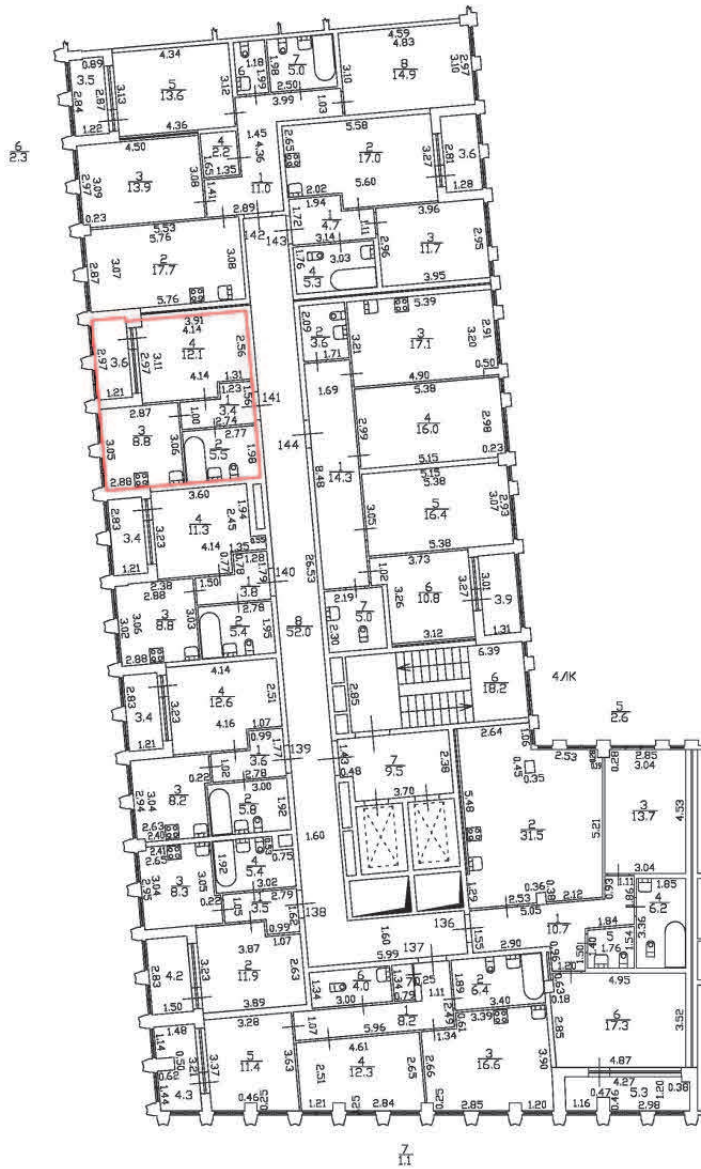


h = 2.72


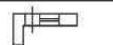

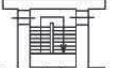
Масштаб 1:200	
Специальные условные знаки:	
Часть границы	
	вновь образованного помещения
	стена с окном и дверью
	дверь остекленная (на балкон, лоджию)
	Лестница

План этажа (части этажа)

План части 2 этажа, 4ЛК

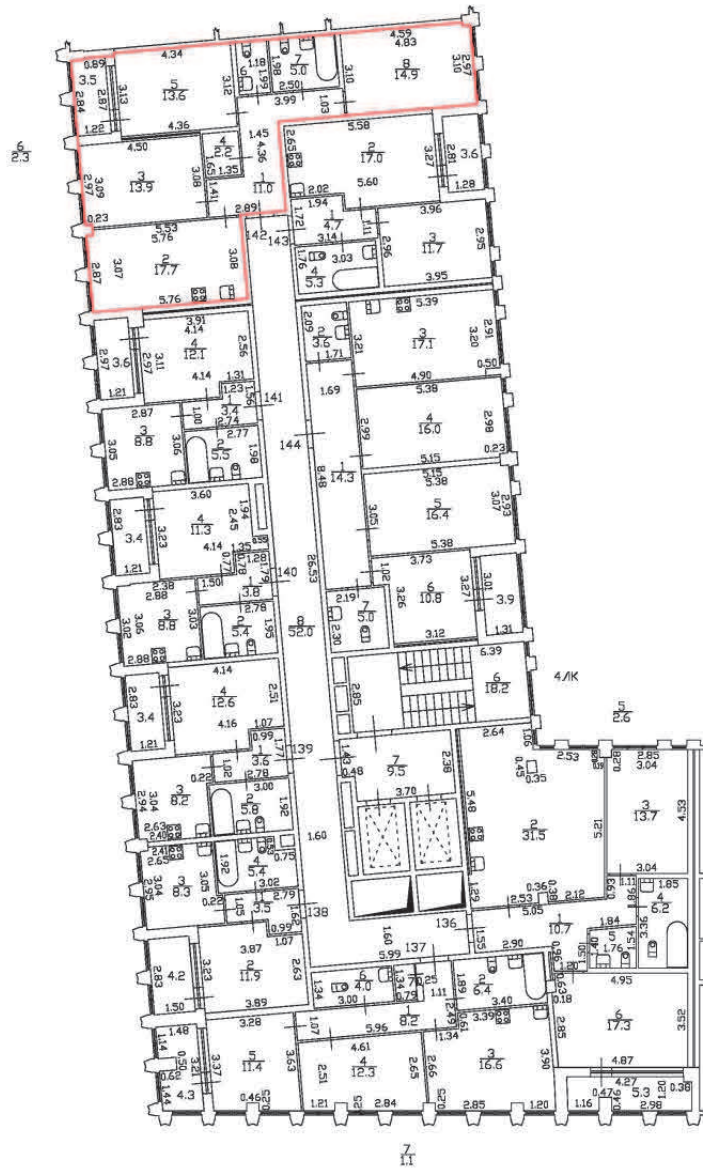


h = 2.72


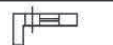

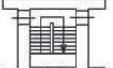
Масштаб 1:200	
Специальные условные знаки:	
Часть границы	
	вновь образованного помещения
	стена с окном и дверью
	дверь остекленная (на балкон, лоджию)
	Лестница

План этажа (части этажа)

План части 2 этажа, 4ЛК

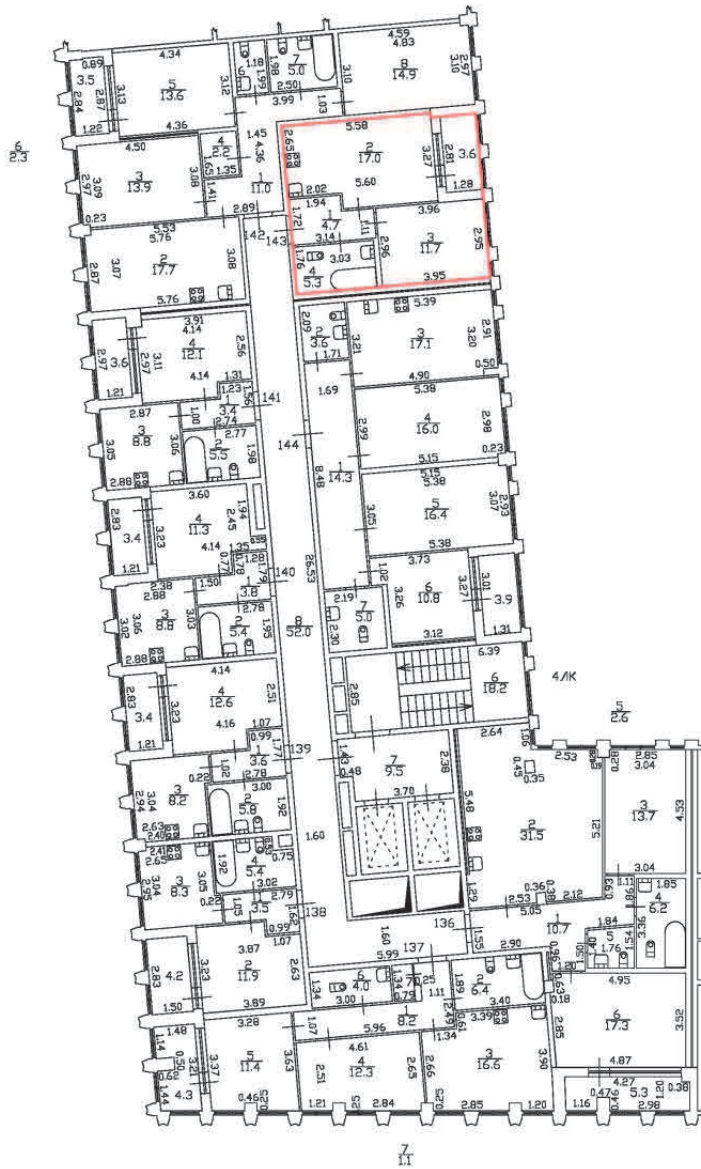


h = 2.72


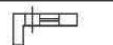

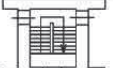
Масштаб 1:200	
Специальные условные знаки:	
Часть границы	
	вновь образованного помещения
	стена с окном и дверью
	дверь остекленная (на балкон, лоджию)
	Лестница

План этажа (части этажа)

План части 2 этажа, 4ЛК

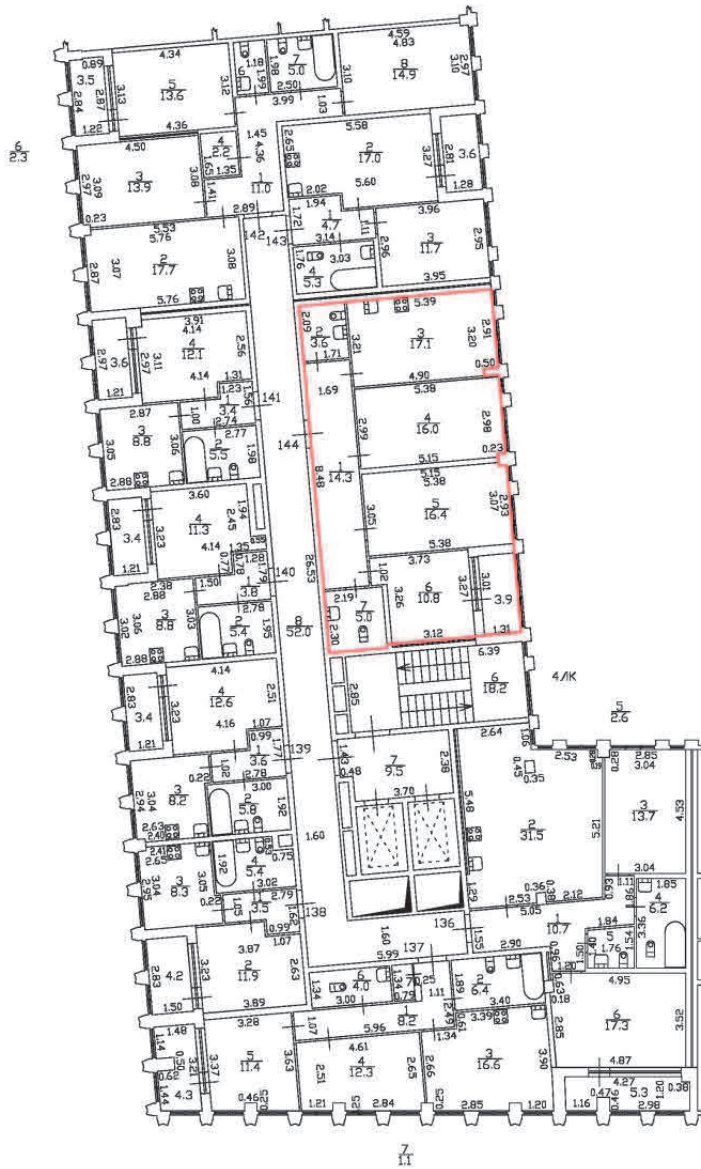


h = 2.72


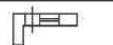

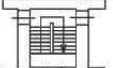
Масштаб 1:200	
Специальные условные знаки:	
Часть границы	
	вновь образованного помещения
	стена с окном и дверью
	дверь остекленная (на балкон, лоджию)
	Лестница

План этажа (части этажа)

План части 2 этажа, 4ЛК

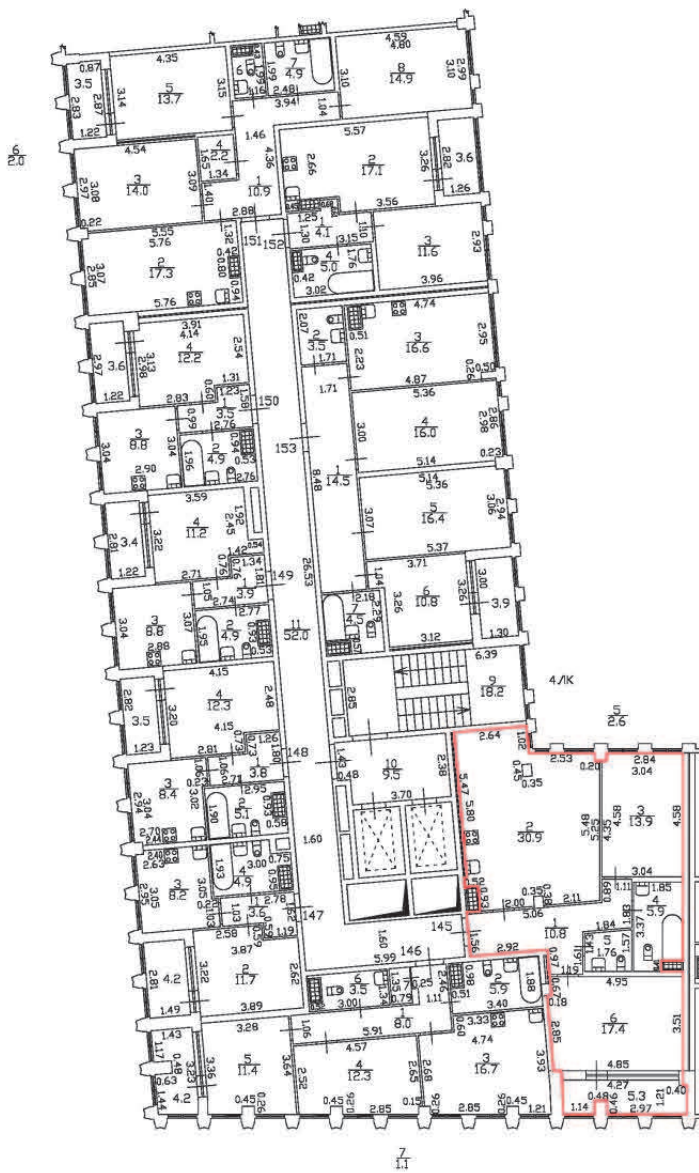


h = 2.72

Масштаб 1:200	
Специальные условные знаки:	
Часть границы	
	вновь образованного помещения
	стена с окном и дверью
	дверь остекленная (на балкон, лоджию)
	Лестница

План этажа (части этажа)

План части 3 этажа, 4ЛК



$h = 2.73$

Масштаб 1:200

Специальные условные знаки:

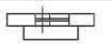
Часть границы:



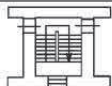
вновь образованного помещения



стена с окном и дверью



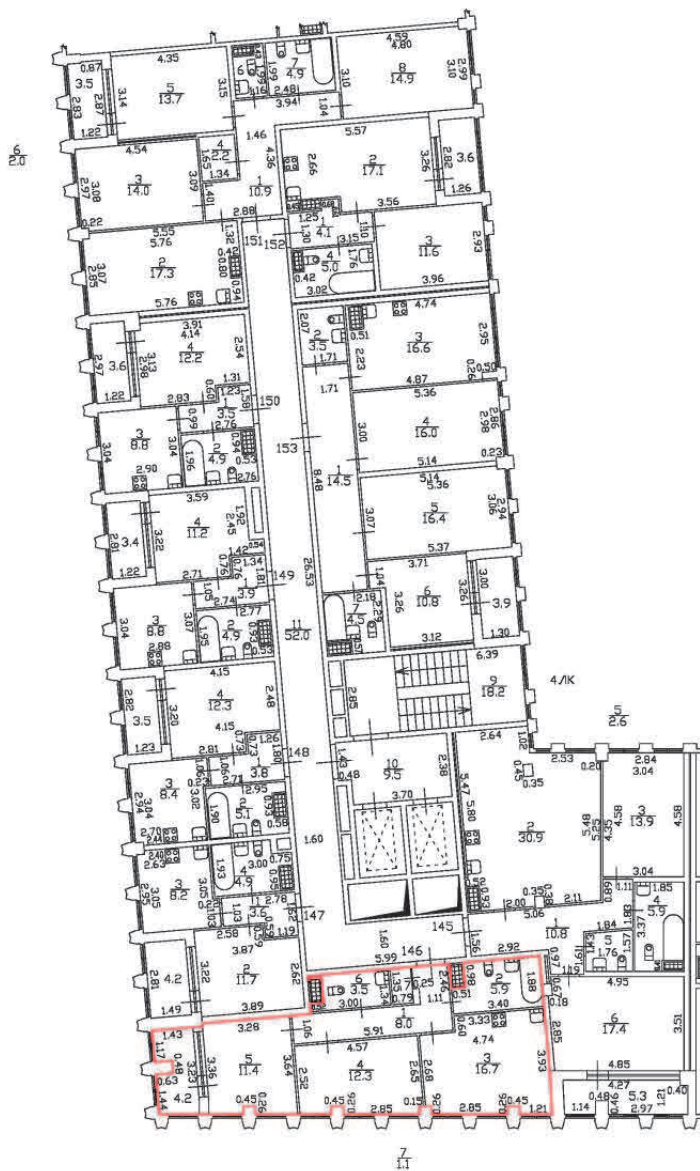
дверь остекленная (на балкон, лоджию)







Лестница

План этажа (части этажа)

План части 3 этажа, 4ЛК

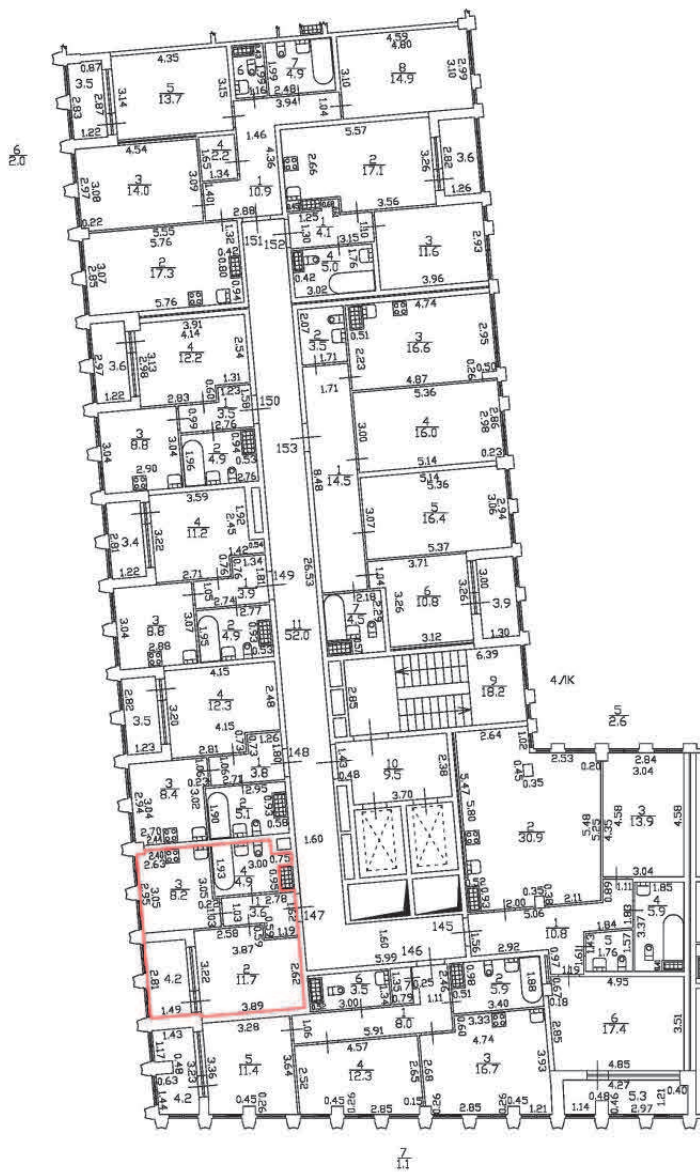


h = 2.73

Масштаб 1:200	
Специальные условные знаки:	
Часть границы:	
	вновь образованного помещения
	стена с окном и дверью
	дверь остекленная (на балкон, лоджию)
	Лестница

План этажа (части этажа)

План части 3 этажа, 4ЛК



Л

h = 2.73

Масштаб 1:200

Специальные условные знаки:

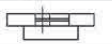
Часть границы:



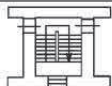
вновь образованного помещения



стена с окном и дверью



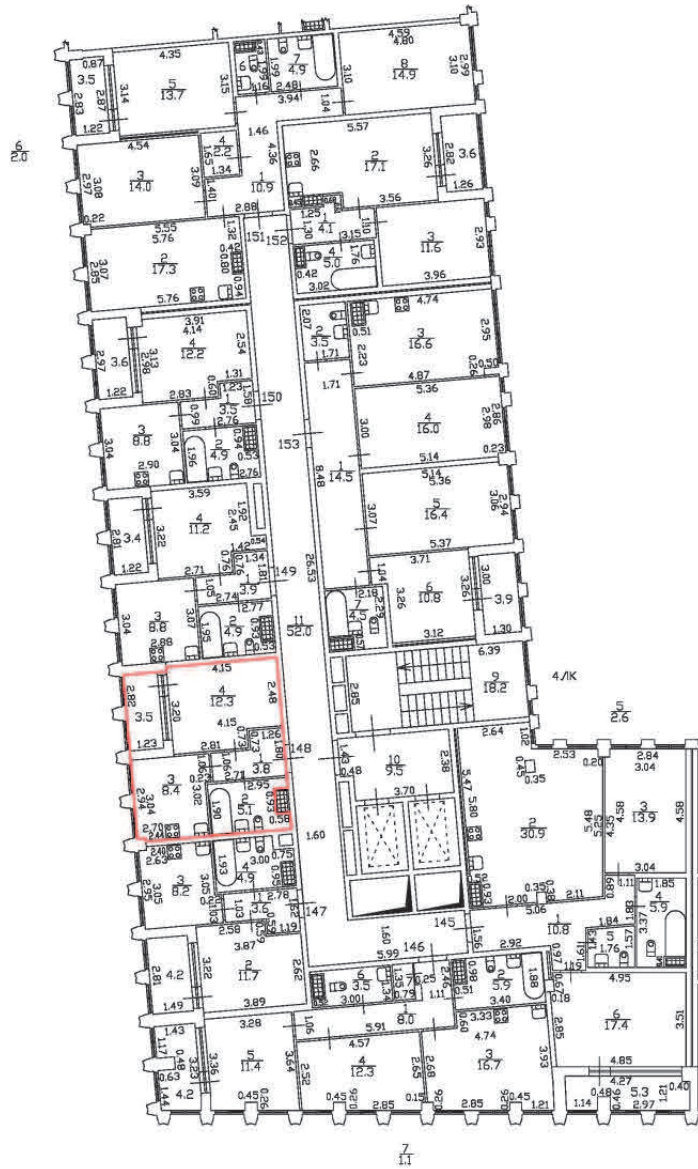
дверь остекленная (на балкон, лоджию)



Лестница

План этажа (части этажа)

План части 3 этажа, 4ЛК



Л

h = 2.73

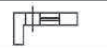
Масштаб 1:200

Специальные условные знаки:

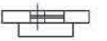
Часть границы:



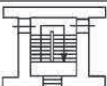
вновь образованного помещения



стена с окном и дверью



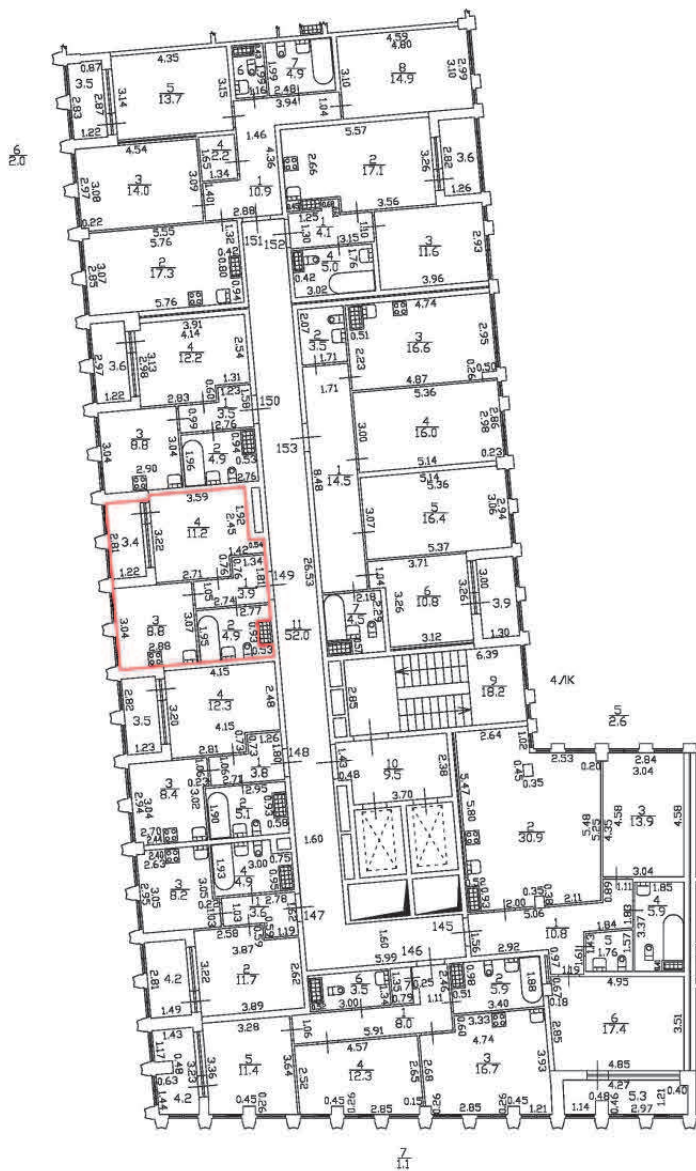
дверь остекленная (на балкон, лоджию)



Лестница

План этажа (части этажа)

План части 3 этажа, 4ЛК



Л

h = 2.73

Масштаб 1:200

Специальные условные знаки:

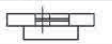
Часть границы:



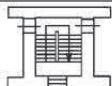
вновь образованного помещения



стена с окном и дверью



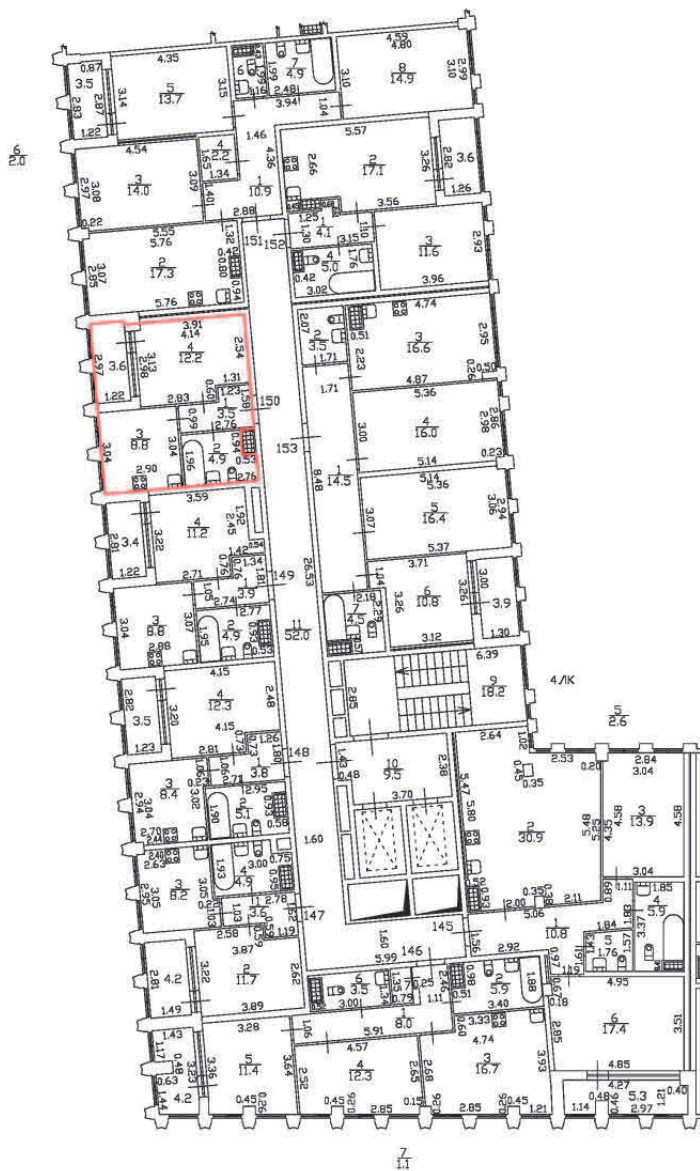
дверь остекленная (на балкон, лоджию)



Лестница

План этажа (части этажа)

План части 3 этажа, 4ЛК



Л

h = 2.73

Масштаб 1:200

Специальные условные знаки:

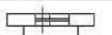
Часть границы:



вновь образованного помещения



стена с окном и дверью



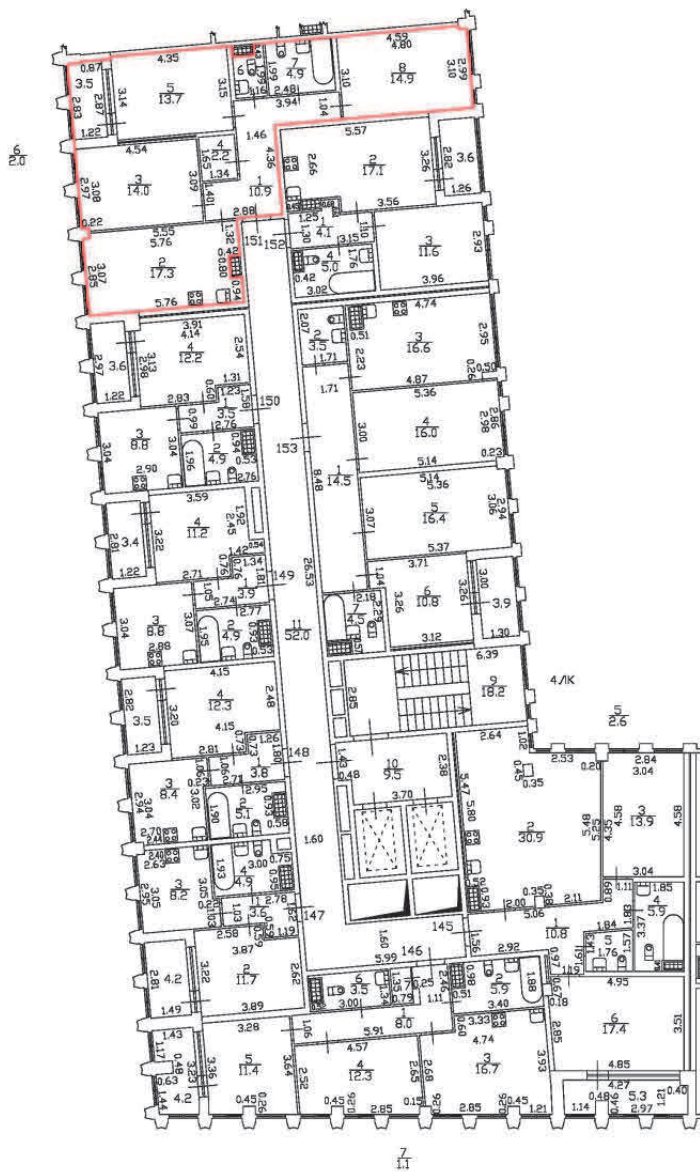
дверь остекленная (на балкон, лоджию)



Лестница

План этажа (части этажа)

План части 3 этажа, 4ЛК



Л

h = 2.73

Масштаб 1:200

Специальные условные знаки:

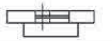
Часть границы:



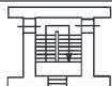
вновь образованного помещения



стена с окном и дверью



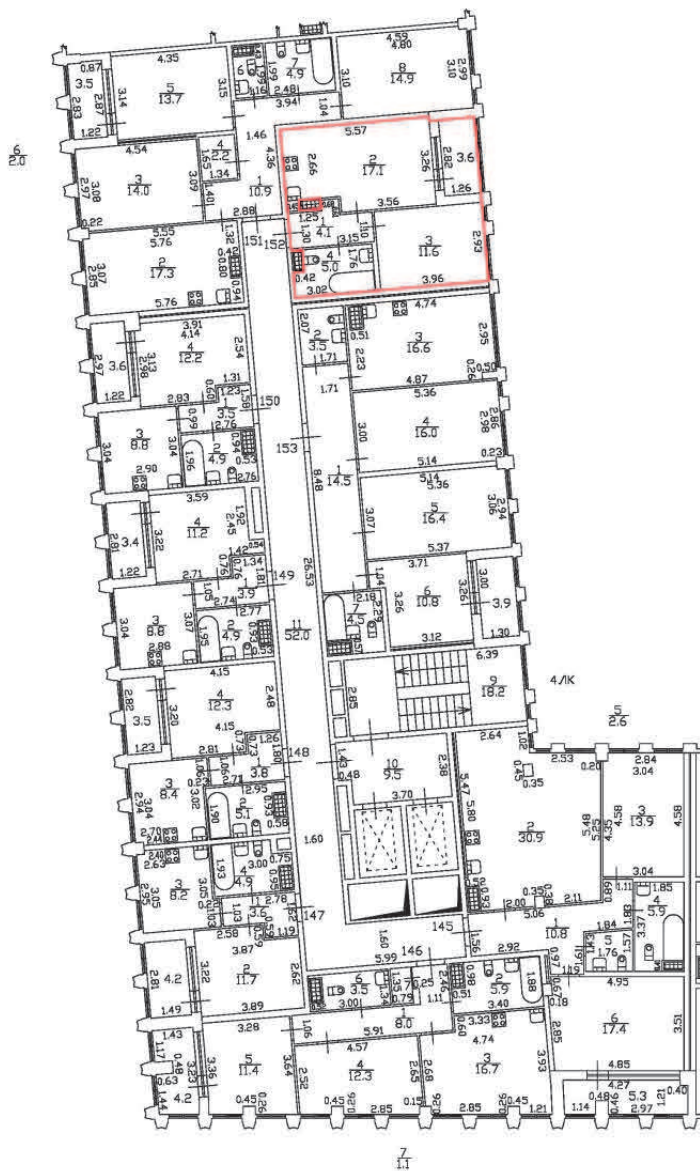
дверь остекленная (на балкон, лоджию)



Лестница





План этажа (части этажа)

План части 3 этажа, 4ЛК



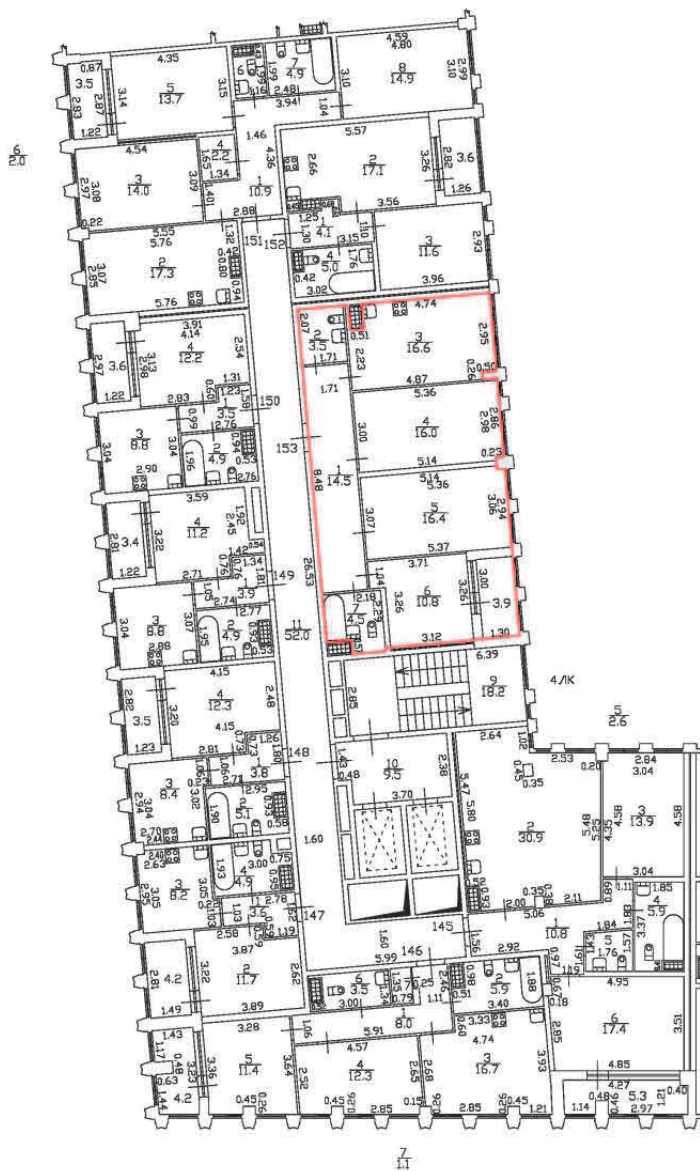
7

h = 2.73

Масштаб 1:200	
Специальные условные знаки:	
Часть границы:	
	вновь образованного помещения
	стена с окном и дверью
	дверь остекленная (на балкон, лоджию)
	Лестница





План этажа (части этажа)

План части 3 этажа, 4ЛК



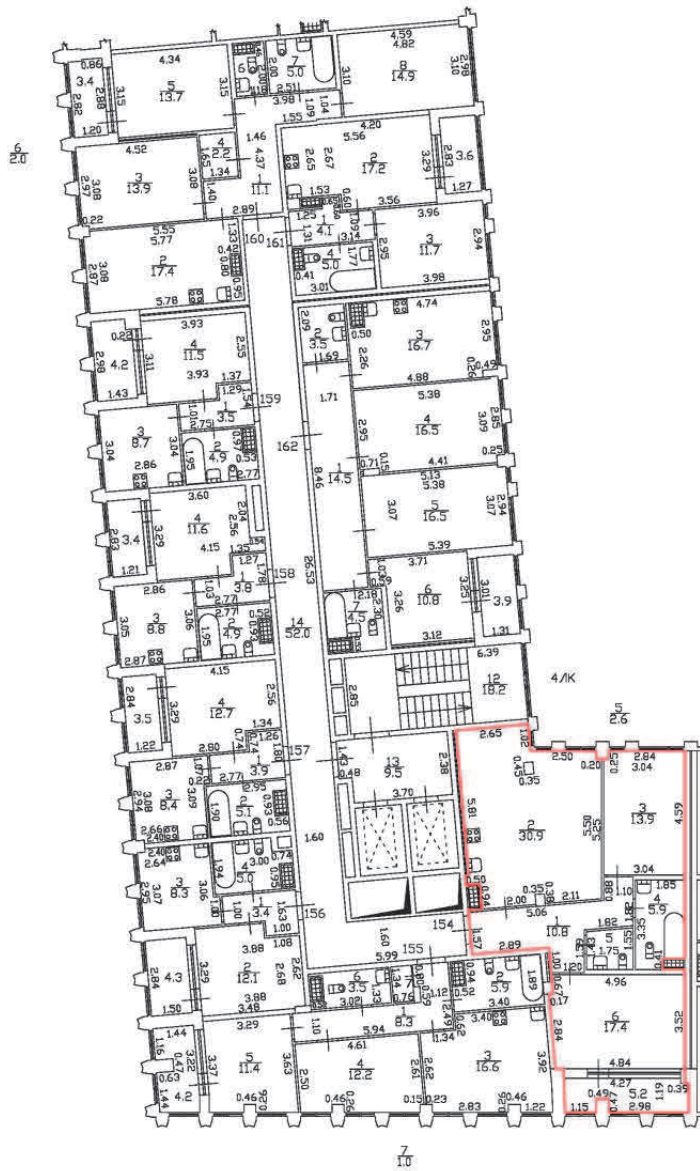
Л

h = 2.73


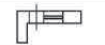
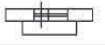
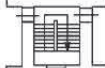
Масштаб 1:200	
Специальные условные знаки:	
Часть границы:	
	вновь образованного помещения
	стена с окном и дверью
	дверь остекленная (на балкон, лоджию)
	Лестница

План этажа (части этажа)

План части 4 этажа, 4ЛК

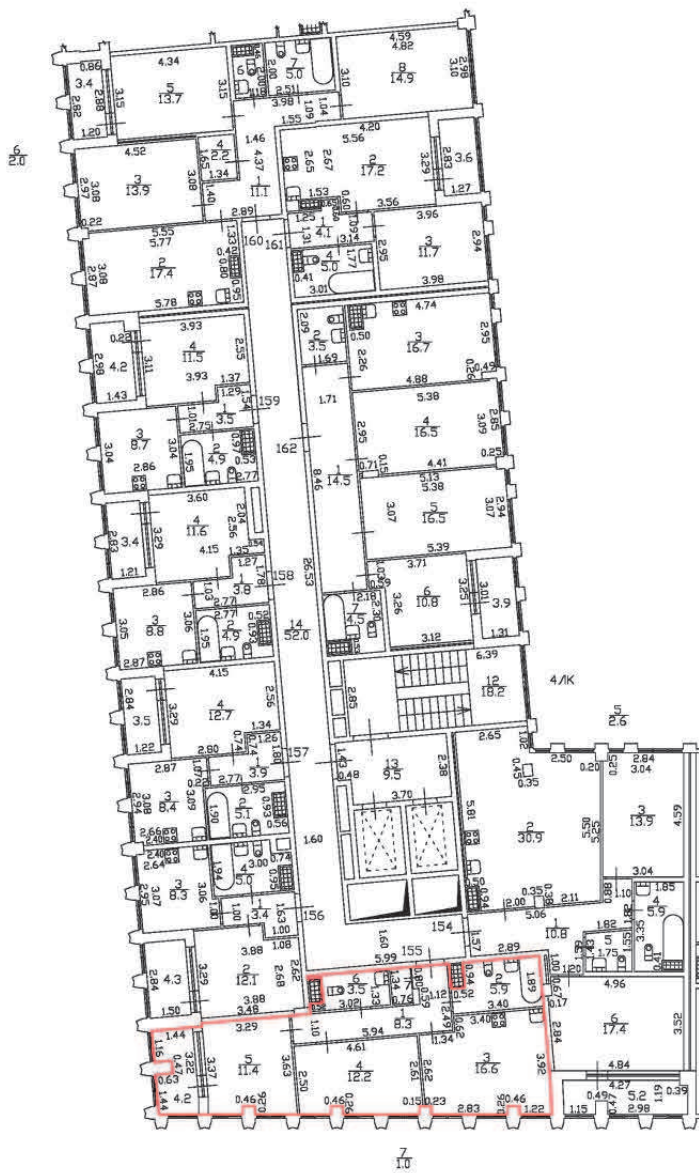


$h = 2.73$


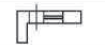
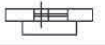
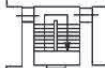
Масштаб 1:200	
Специальные условные знаки:	
Часть границы:	
	вновь образованного помещения
	стена с окном и дверью
	дверь остекленная (на балкон, лоджию)
	Лестница

План этажа (части этажа)

План части 4 этажа, 4ЛК

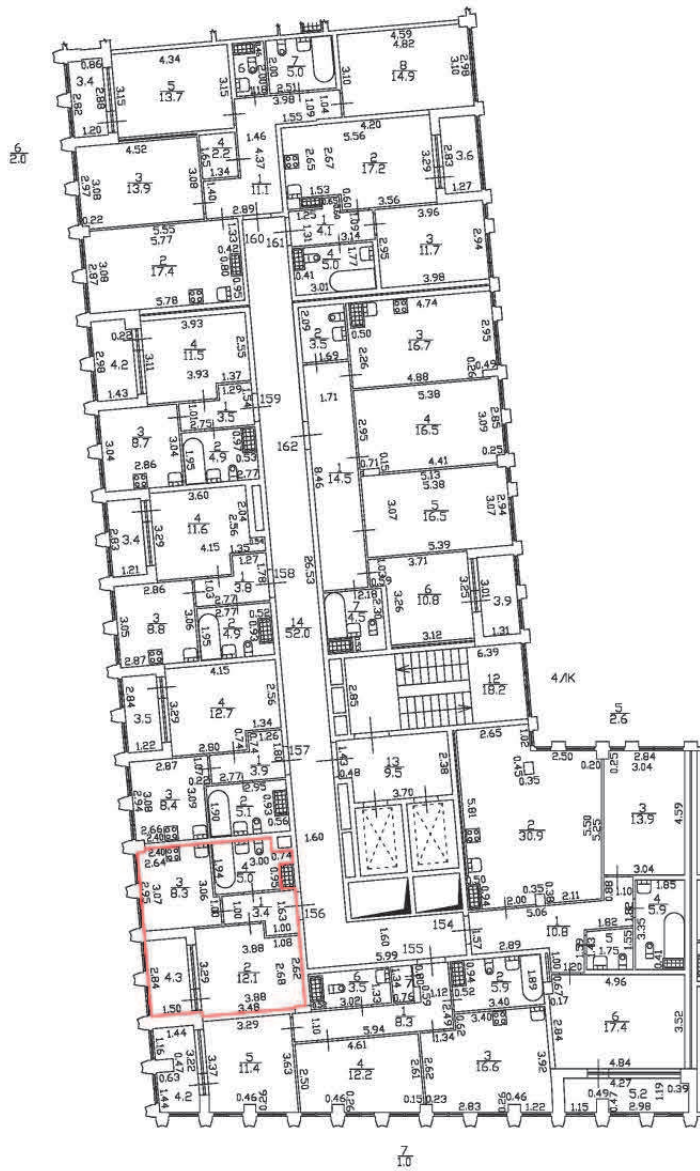


h = 2.73


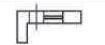
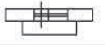
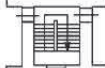
Масштаб 1:200	
Специальные условные знаки:	
Часть границы:	
	вновь образованного помещения
	стена с окном и дверью
	дверь остекленная (на балкон, лоджию)
	Лестница

План этажа (части этажа)

План части 4 этажа, 4ЛК

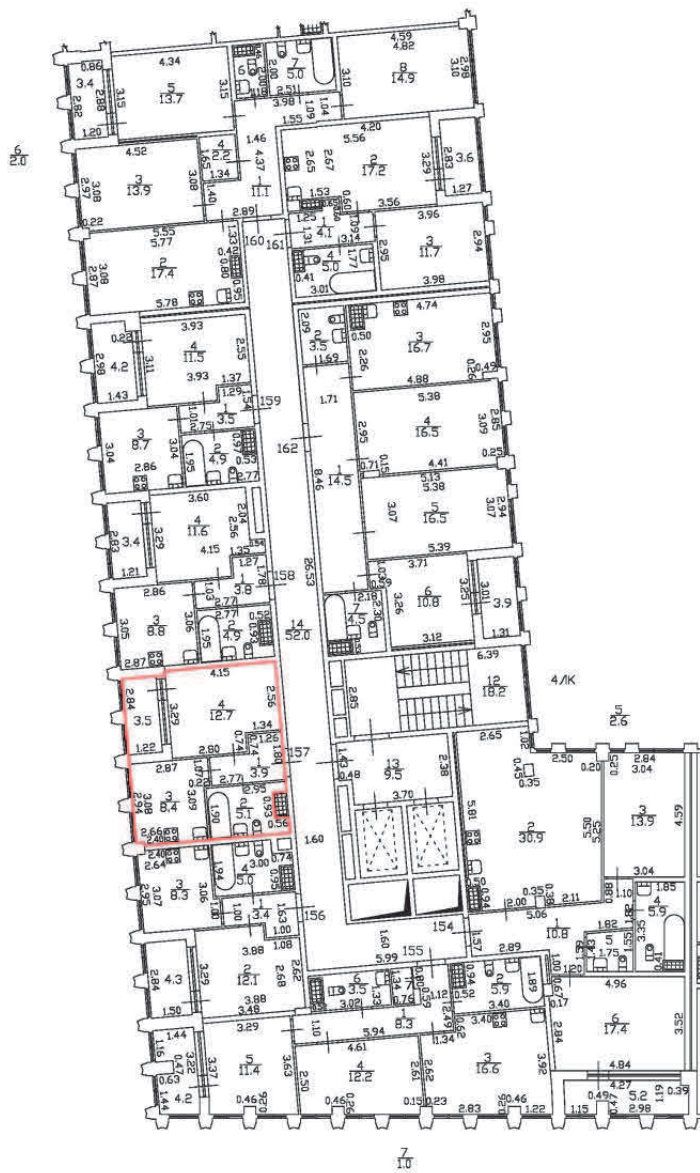


h = 2.73


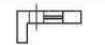
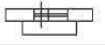
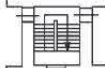
Масштаб 1:200	
Специальные условные знаки:	
Часть границы	
	вновь образованного помещения
	стена с окном и дверью
	дверь остекленная (на балкон, лоджию)
	Лестница

План этажа (части этажа)

План части 4 этажа, 4ЛК

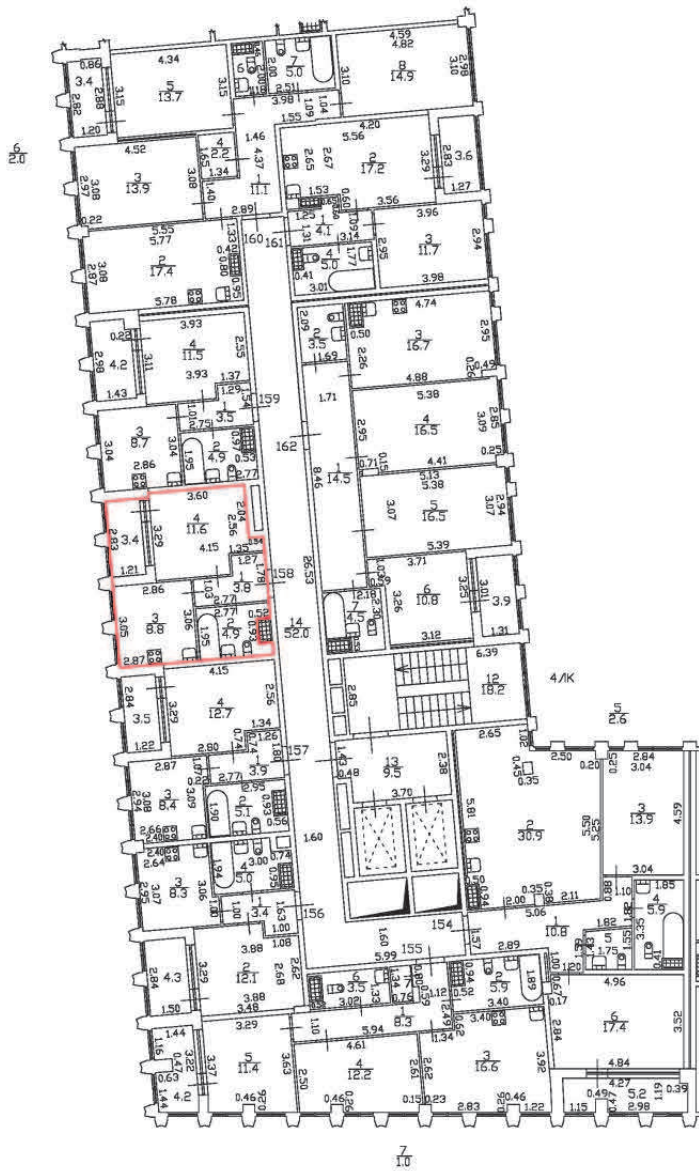


h = 2.73


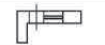

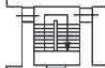
Масштаб 1:200	
Специальные условные знаки:	
Часть границы	
	вновь образованного помещения
	стена с окном и дверью
	дверь остекленная (на балкон, лоджию)
	Лестница

План этажа (части этажа)

План части 4 этажа, 4ЛК

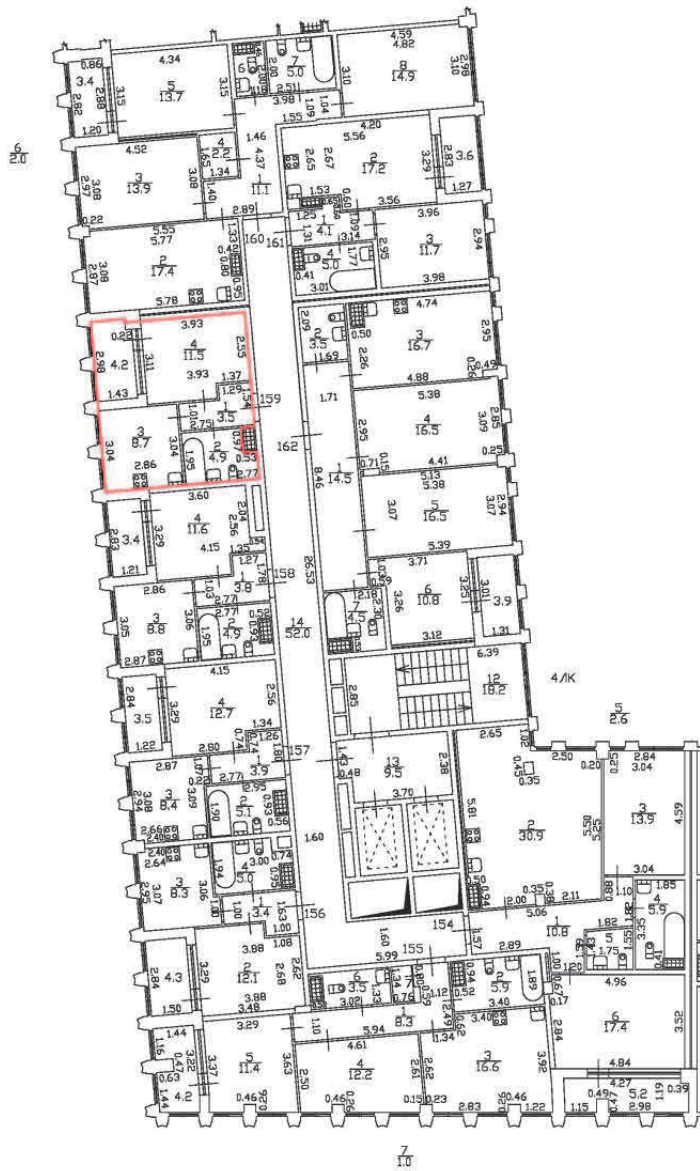


h = 2.73


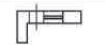

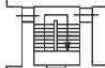
Масштаб 1:200	
Специальные условные знаки:	
Часть границы:	
	вновь образованного помещения
	стена с окном и дверью
	дверь остекленная (на балкон, лоджию)
	Лестница

План этажа (части этажа)

План части 4 этажа, 4ЛК

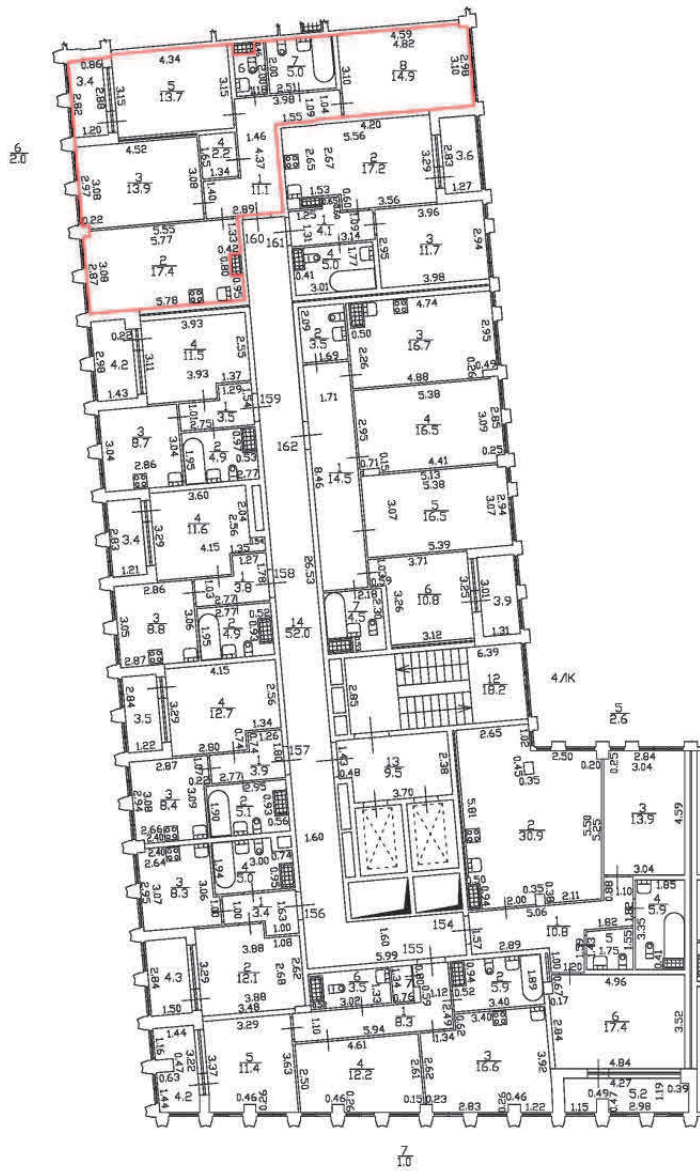


h = 2.73


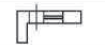
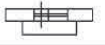
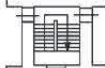
Масштаб 1:200	
Специальные условные знаки:	
Часть границы	
	вновь образованного помещения
	стена с окном и дверью
	дверь остекленная (на балкон, лоджию)
	Лестница

План этажа (части этажа)

План части 4 этажа, 4ЛК

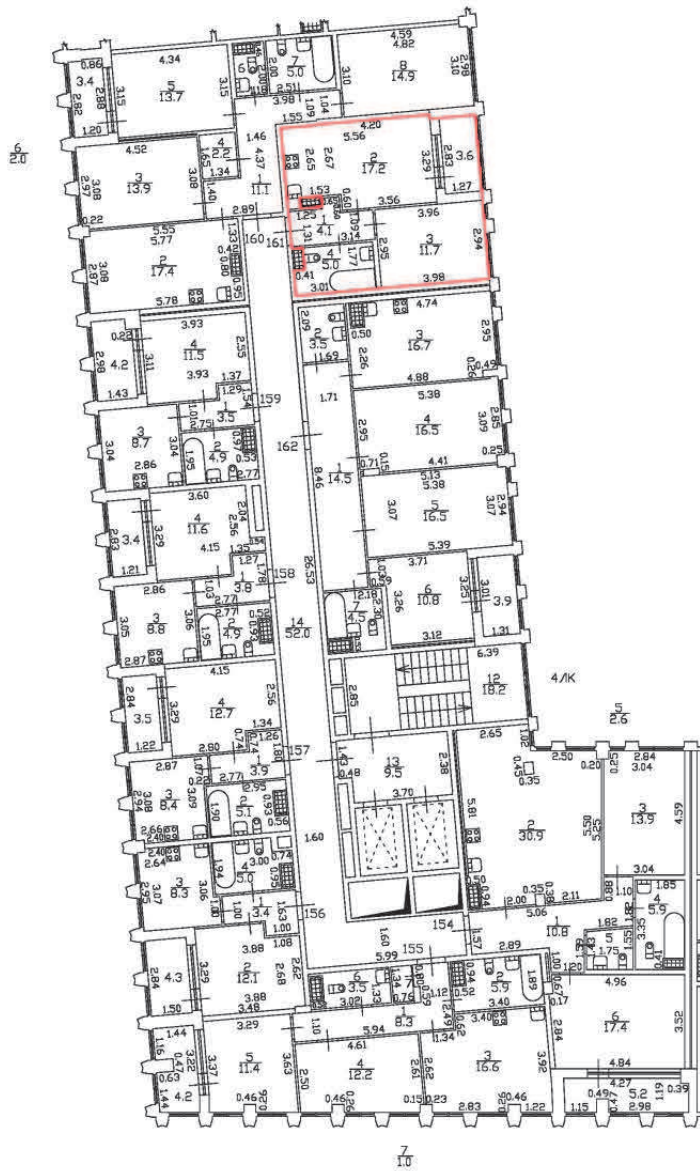


h = 2.73


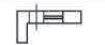

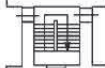
Масштаб 1:200	
Специальные условные знаки:	
Часть границы	
	вновь образованного помещения
	стена с окном и дверью
	дверь остекленная (на балкон, лоджию)
	Лестница

План этажа (части этажа)

План части 4 этажа, 4ЛК

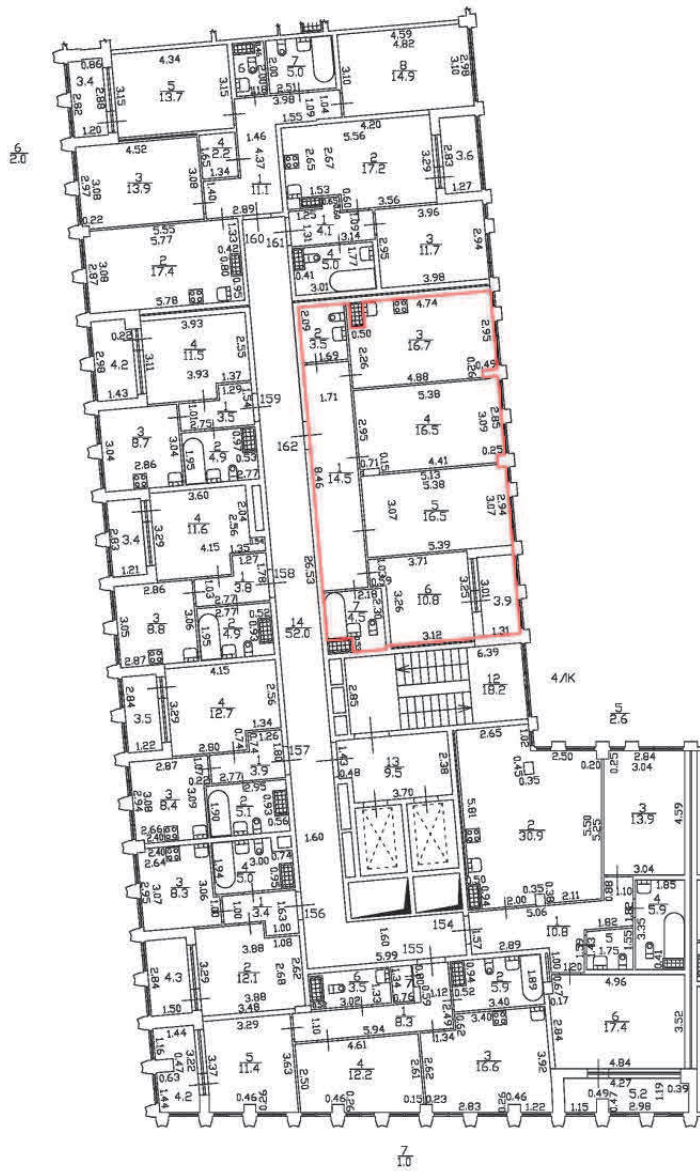


h = 2.73




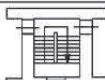
Масштаб 1:200	
Специальные условные знаки:	
Часть границы:	
	вновь образованного помещения
	стена с окном и дверью
	дверь остекленная (на балкон, лоджию)
	Лестница

План этажа (части этажа)

План части 4 этажа, 4ЛК

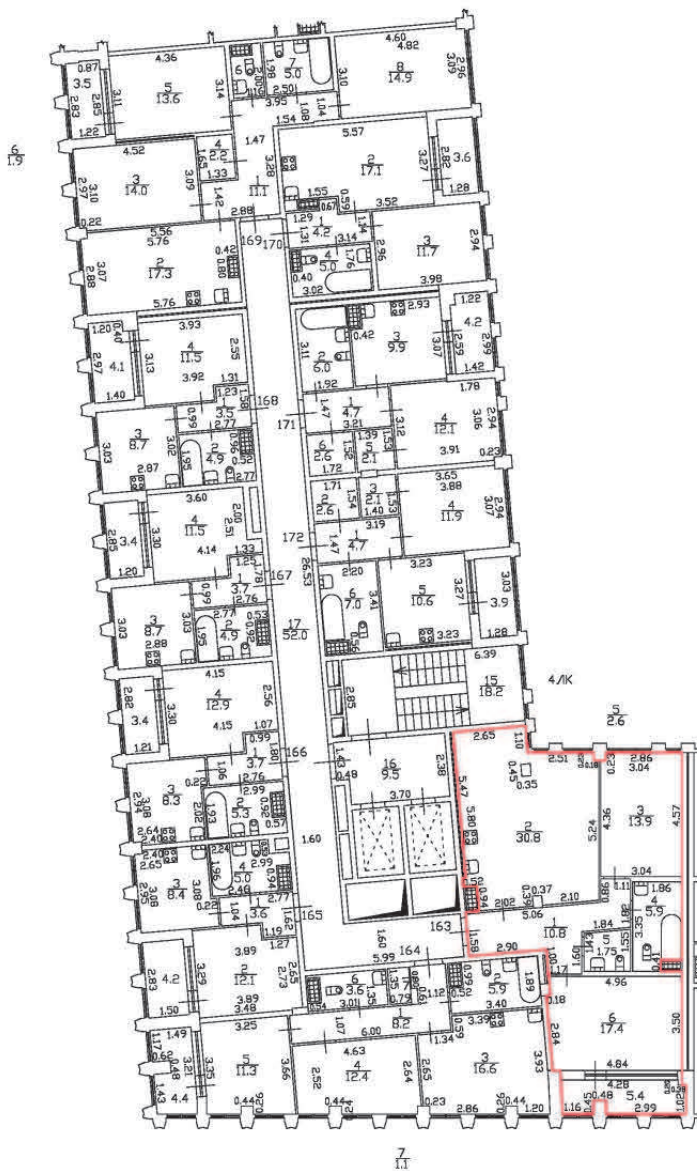


$h = 2.73$



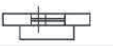
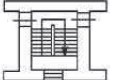
Масштаб 1:200	
Специальные условные знаки:	
Часть границы:	
	вновь образованного помещения
	стена с окном и дверью
	дверь остекленная (на балкон, лоджию)
	Лестница

План этажа (части этажа)

План части 5 этажа, 4ЛК

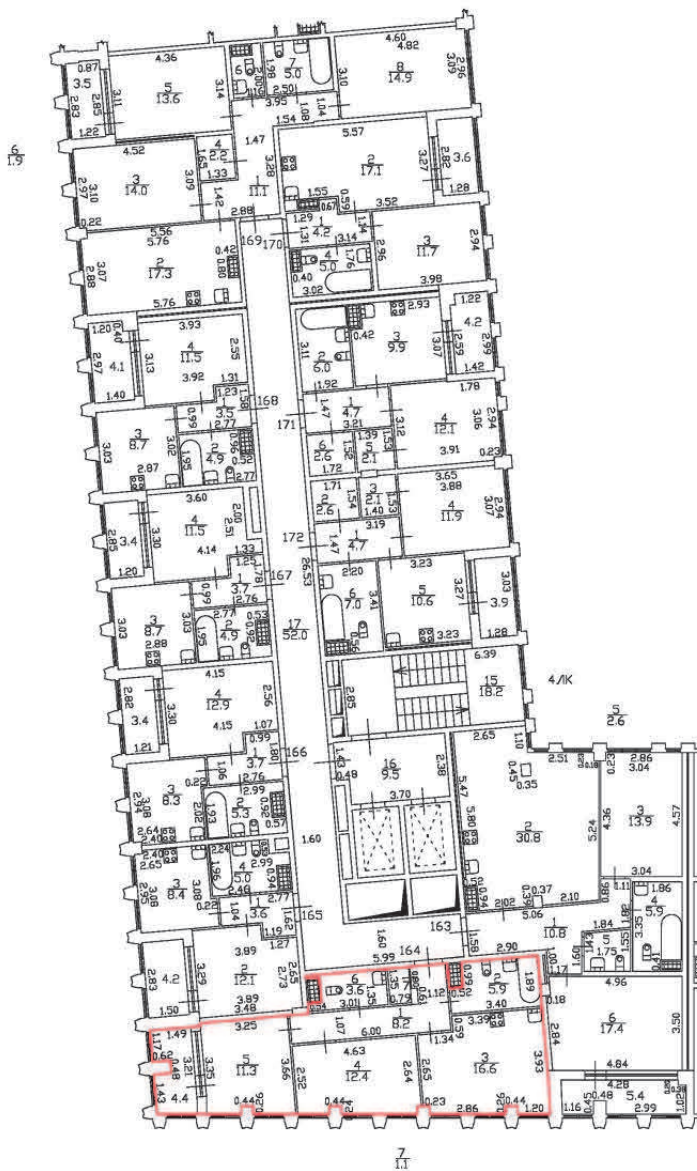


h = 2,75





Масштаб 1:200	
Специальные условные знаки:	
Часть границы	
	вновь образованного помещения
	стена с окном и дверью
	дверь остекленная (на балкон, лоджию)
	Лестница

План этажа (части этажа)

План части 5 этажа, 4ЛК

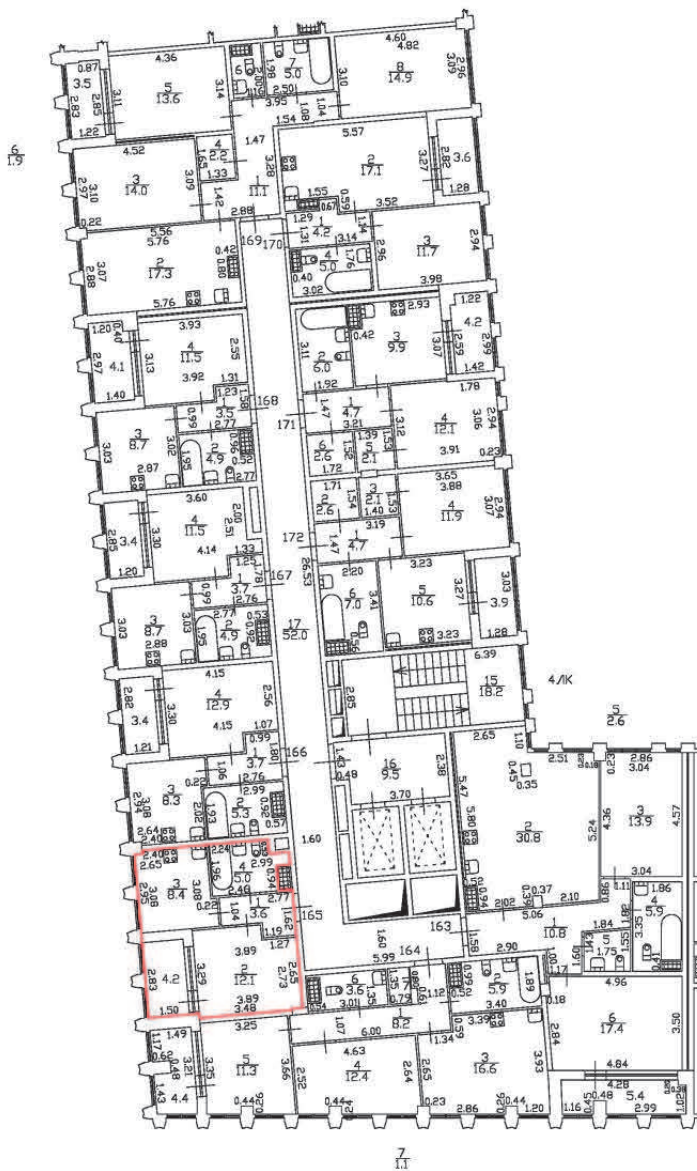


h = 2,75



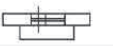
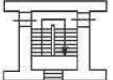
Масштаб 1:200	
Специальные условные знаки:	
Часть границы	
	вновь образованного помещения
	стена с окном и дверью
	дверь остекленная (на балкон, лоджию)
	Лестница

План этажа (части этажа)

План части 5 этажа, 4ЛК



h = 2,75





Масштаб 1:200	
Специальные условные знаки:	
Часть границы	
	вновь образованного помещения
	стена с окном и дверью
	дверь остекленная (на балкон, лоджию)
	Лестница

План этажа (части этажа)

План части 5 этажа, 4ЛК

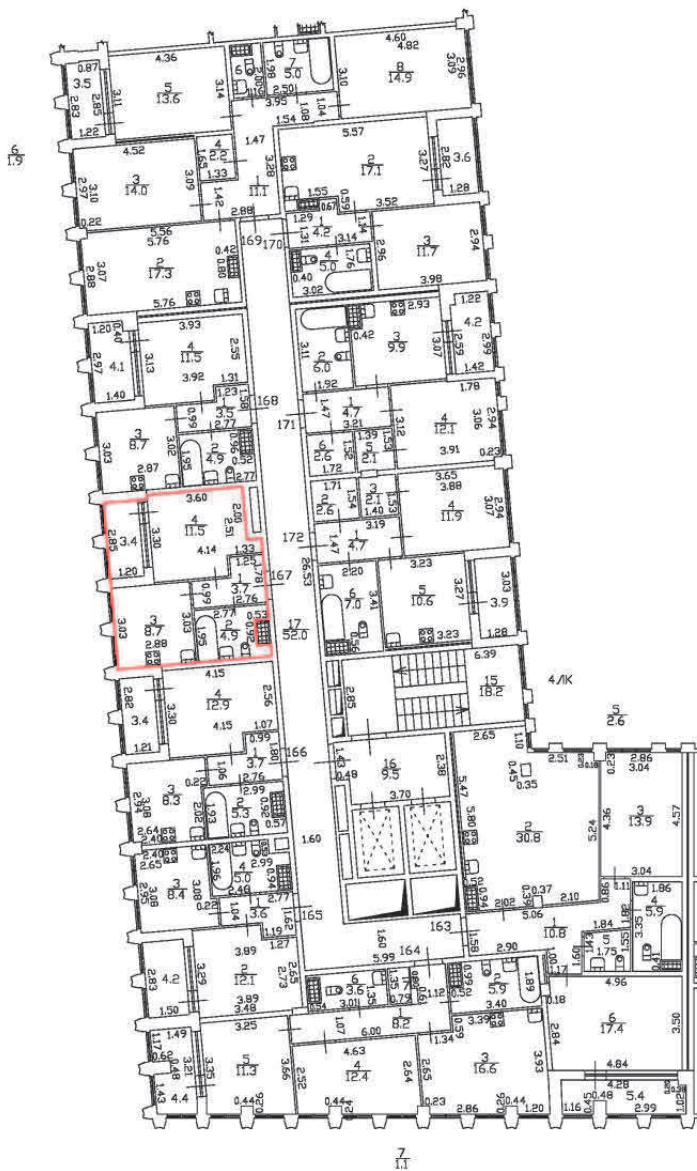


h = 2,75



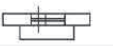
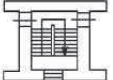
Масштаб 1:200	
Специальные условные знаки:	
Часть границы	
	вновь образованного помещения
	стена с окном и дверью
	дверь остекленная (на балкон, лоджию)
	Лестница

План этажа (части этажа)

План части 5 этажа, 4ЛК



$h = 2,75$



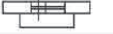
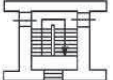
Масштаб 1:200	
Специальные условные знаки:	
Часть границы	
	вновь образованного помещения
	стена с окном и дверью
	дверь остекленная (на балкон, лоджию)
	Лестница

План этажа (части этажа)

План части 5 этажа, 4ЛК



h = 2,75





Масштаб 1:200	
Специальные условные знаки:	
Часть границы	
	вновь образованного помещения
	стена с окном и дверью
	дверь остекленная (на балкон, лоджию)
	Лестница

План этажа (части этажа)

План части 5 этажа, 4ЛК

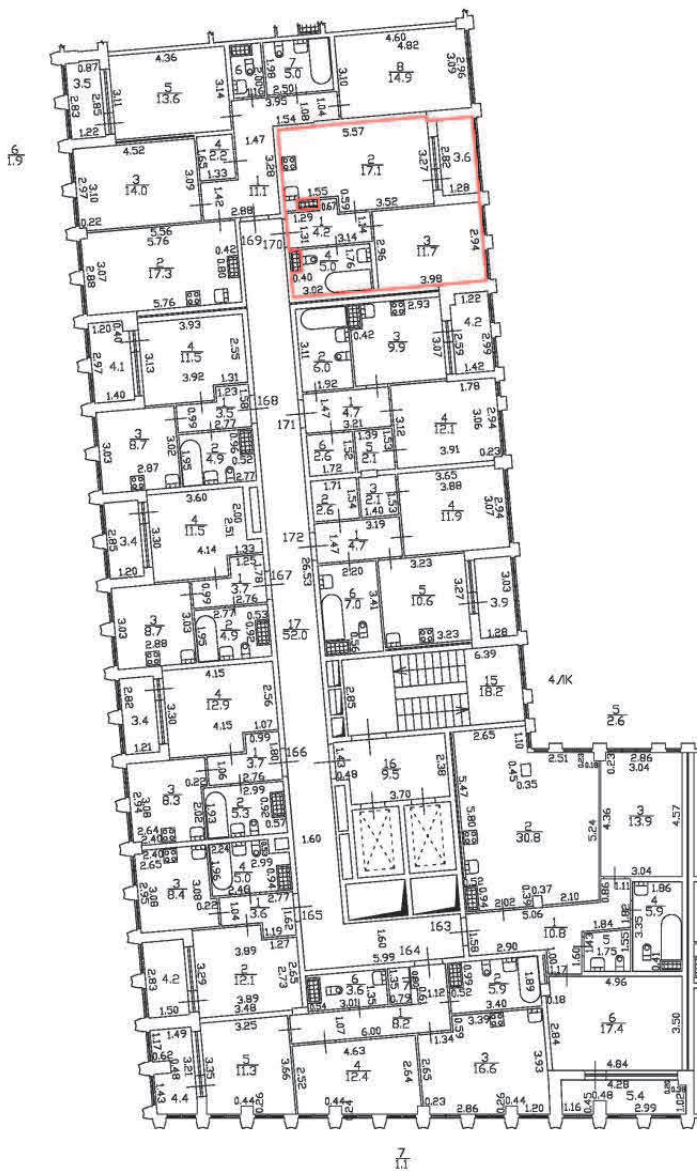


h = 2,75




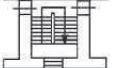
Масштаб 1:200	
Специальные условные знаки:	
Часть границы	
	вновь образованного помещения
	стена с окном и дверью
	дверь остекленная (на балкон, лоджию)
	Лестница

План этажа (части этажа)

План части 5 этажа, 4ЛК



h = 2,75





Масштаб 1:200	
Специальные условные знаки:	
Часть границы	
	вновь образованного помещения
	стена с окном и дверью
	дверь остекленная (на балкон, лоджию)
	Лестница

План этажа (части этажа)

План части 5 этажа, 4ЛК

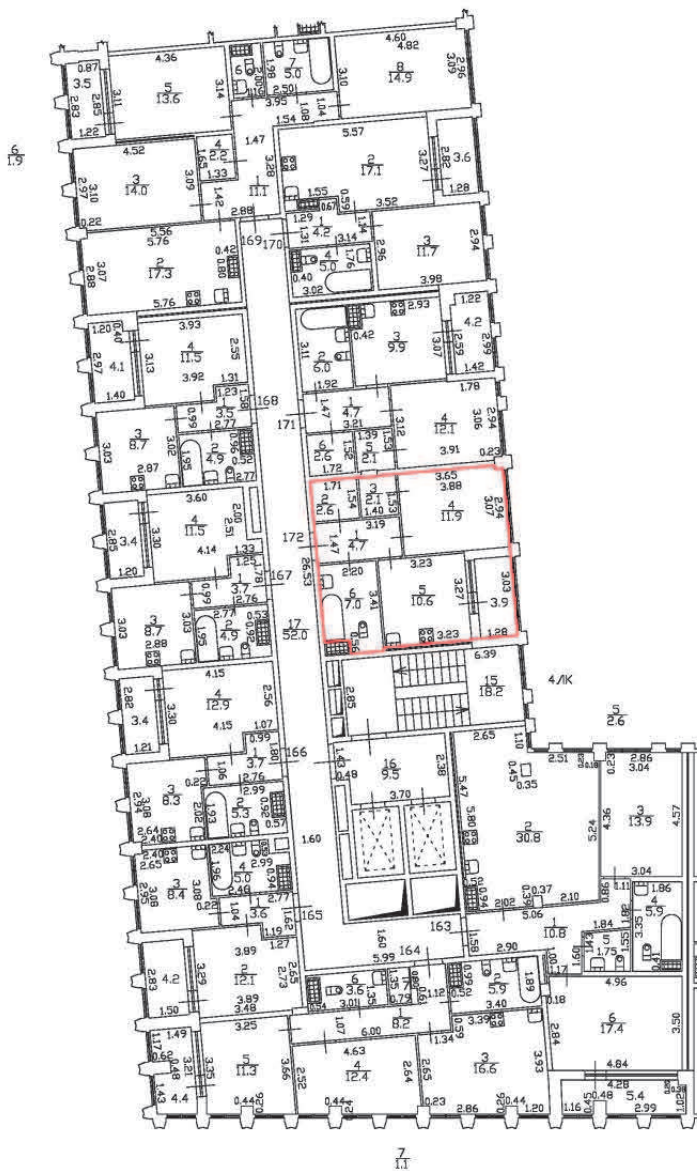


h = 2,75





Масштаб 1:200	
Специальные условные знаки:	
Часть границы	
	вновь образованного помещения
	стена с окном и дверью
	дверь остекленная (на балкон, лоджию)
	Лестница

План этажа (части этажа)

План части 5 этажа, 4ЛК

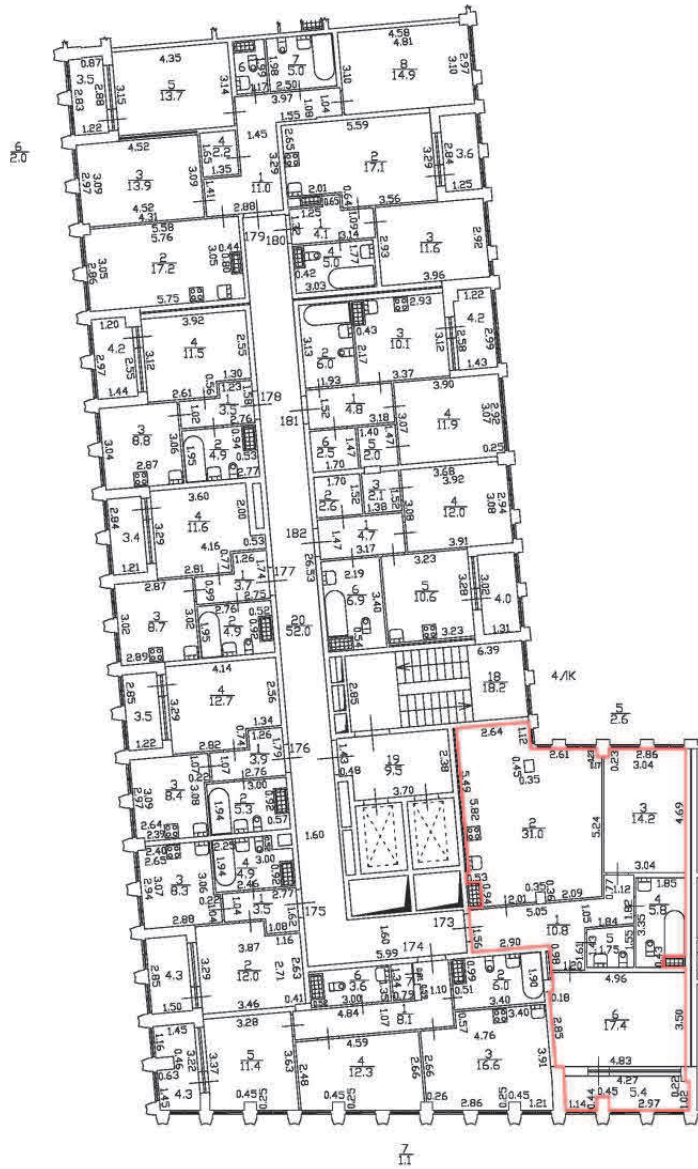


h = 2,75

Масштаб 1:200	
Специальные условные знаки:	
Часть границы	
	вновь образованного помещения
	стена с окном и дверью
	дверь остекленная (на балкон, лоджию)
	Лестница

План этажа (части этажа)

План части 6 этажа, 4ЛК



$h = 2.75$

Масштаб 1:200

Специальные условные знаки:

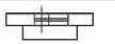
Часть границы



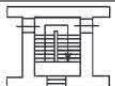
вновь образованного помещения



стена с окном и дверью



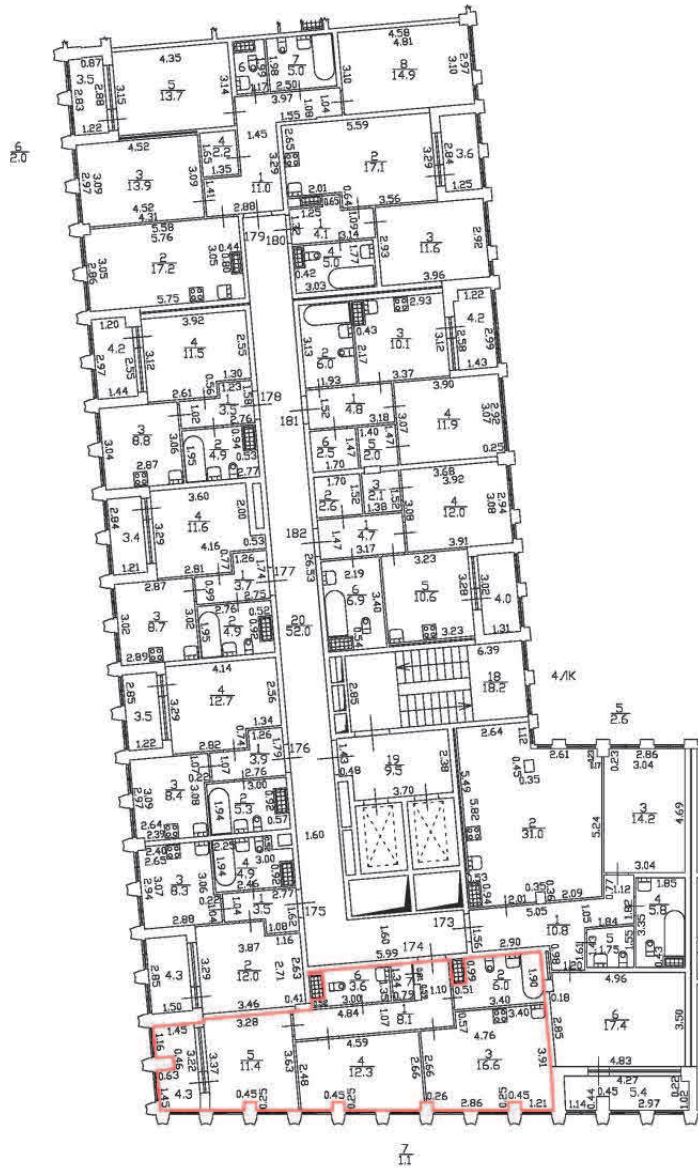
дверь остекленная (на балкон, лоджию)



Лестница

План этажа (части этажа)

План части 6 этажа, 4ЛК



h = 2.75

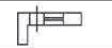
Масштаб 1:200

Специальные условные знаки:

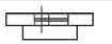
Часть границы



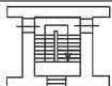
вновь образованного помещения



стена с окном и дверью



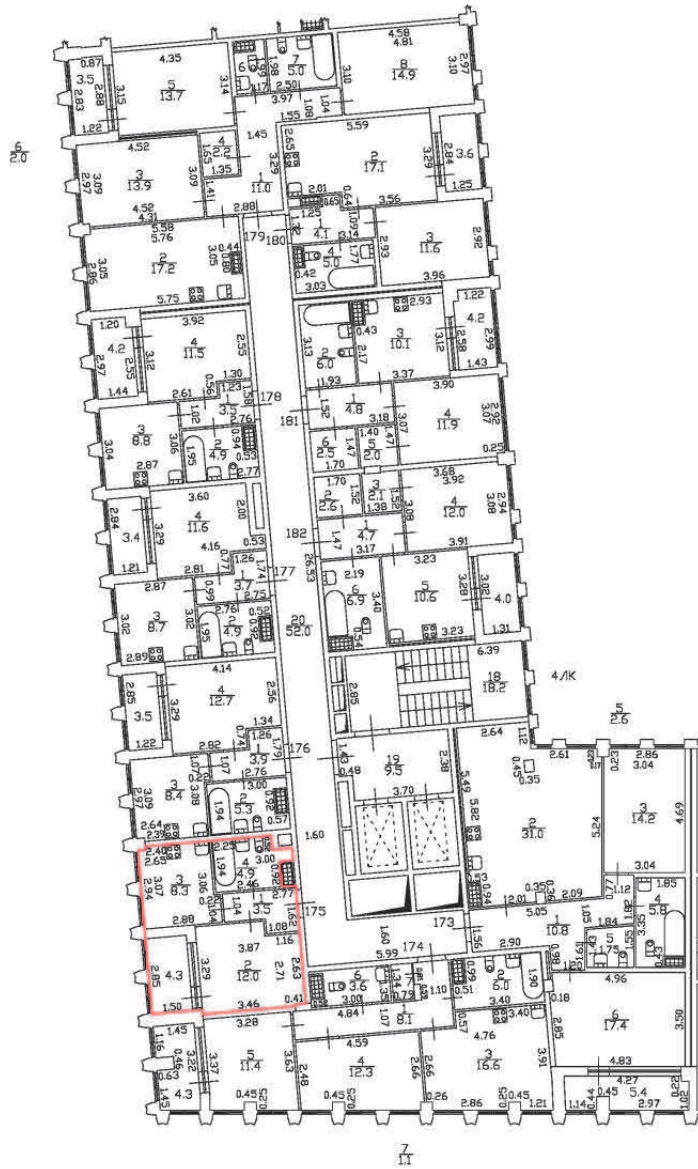
дверь остекленная (на балкон, лоджию)



Лестница

План этажа (части этажа)

План части 6 этажа, 4ЛК



h = 2.75

Масштаб 1:200

Специальные условные знаки:

Часть границы



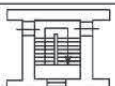
вновь образованного помещения



стена с окном и дверью



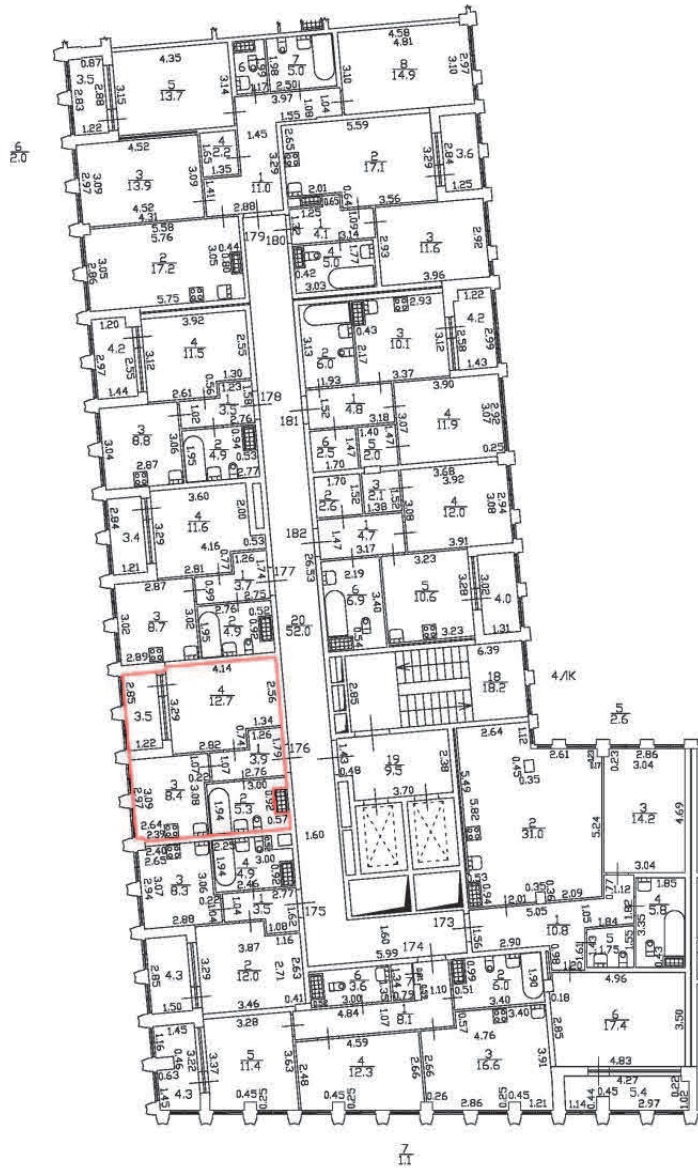
дверь остекленная (на балкон, лоджию)



Лестница

План этажа (части этажа)

План части 6 этажа, 4ЛК



$h = 2.75$

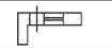
Масштаб 1:200

Специальные условные знаки:

Часть границы



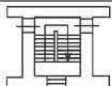
вновь образованного помещения



стена с окном и дверью



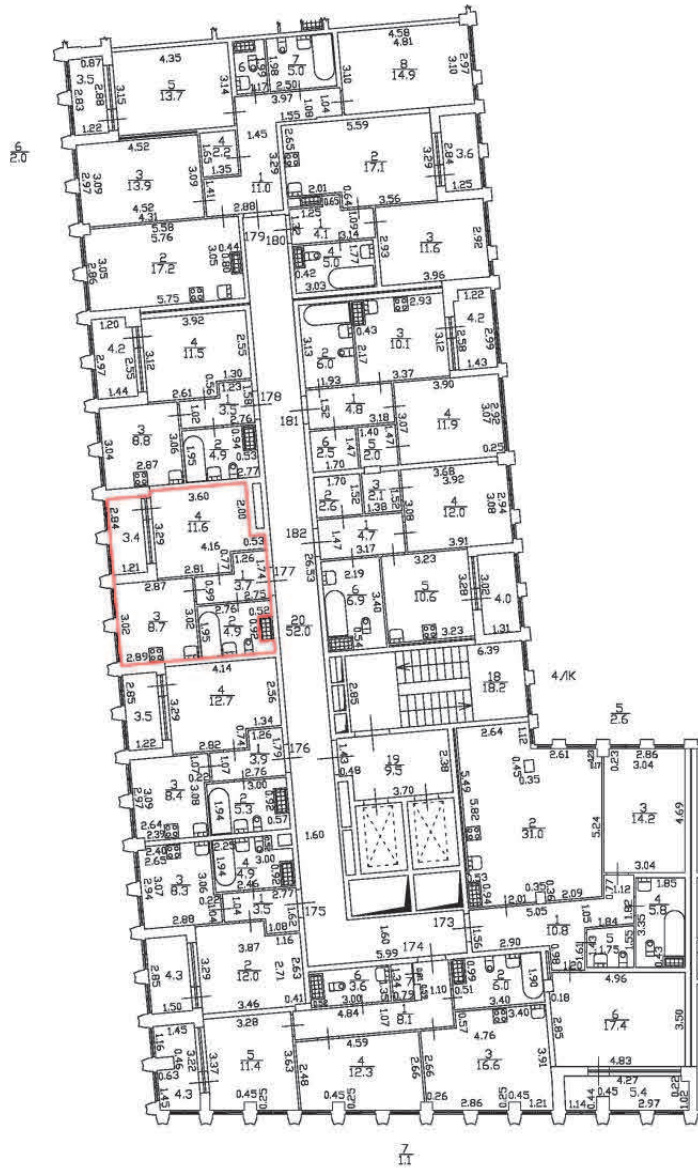
дверь остекленная (на балкон, лоджию)



Лестница

План этажа (части этажа)

План части 6 этажа, 4ЛК



$h = 2.75$

Масштаб 1:200

Специальные условные знаки:

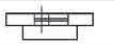
Часть границы



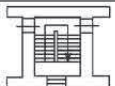
вновь образованного помещения



стена с окном и дверью



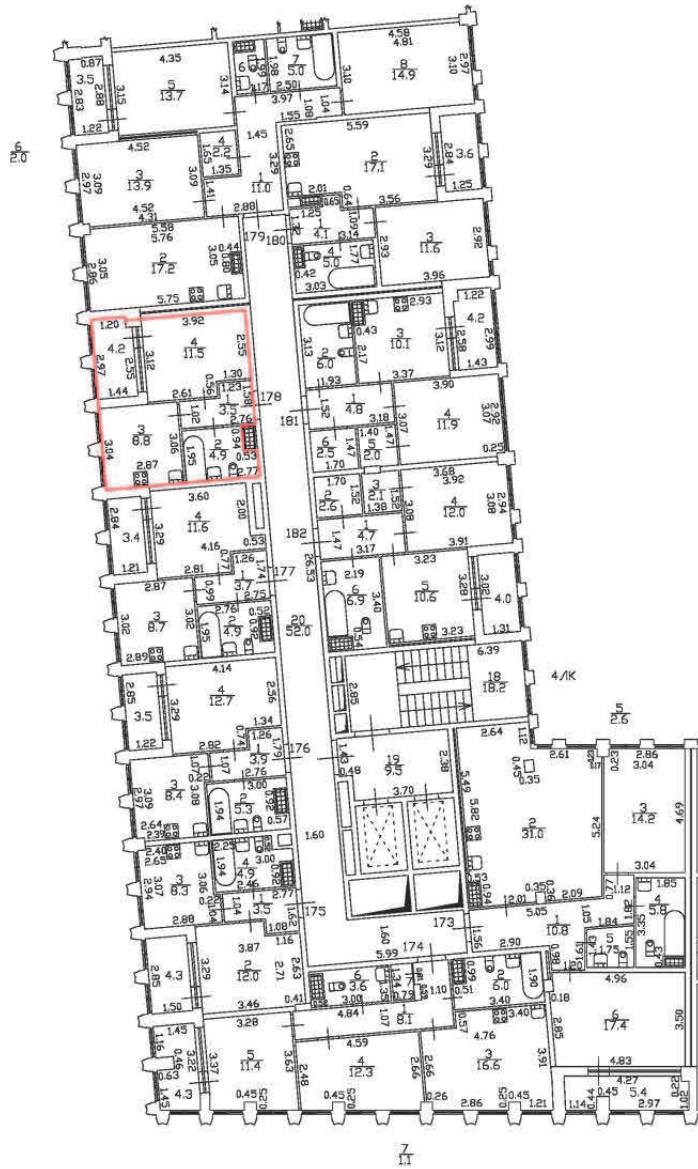
дверь остекленная (на балкон, лоджию)



Лестница

План этажа (части этажа)

План части 6 этажа, 4ЛК



h = 2.75

Масштаб 1:200

Специальные условные знаки:

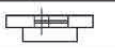
Часть границы



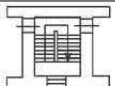
вновь образованного помещения



стена с окном и дверью



дверь остекленная (на балкон, лоджию)



Лестница

План этажа (части этажа)

План части 6 этажа, 4ЛК



h = 2.75

Масштаб 1:200

Специальные условные знаки:

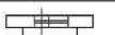
Часть границы



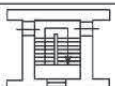
вновь образованного помещения



стена с окном и дверью



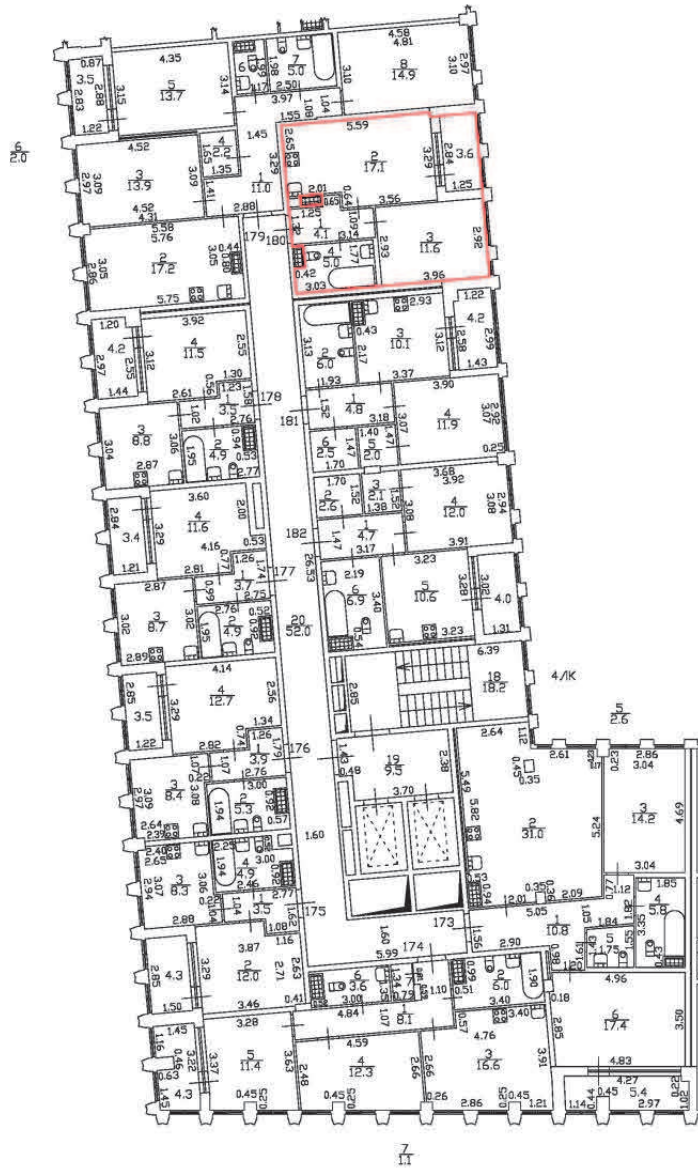
дверь остекленная (на балкон, лоджию)



Лестница

План этажа (части этажа)

План части 6 этажа, 4ЛК



$h = 2.75$

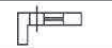
Масштаб 1:200

Специальные условные знаки:

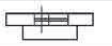
Часть границы



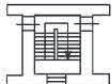
вновь образованного помещения



стена с окном и дверью



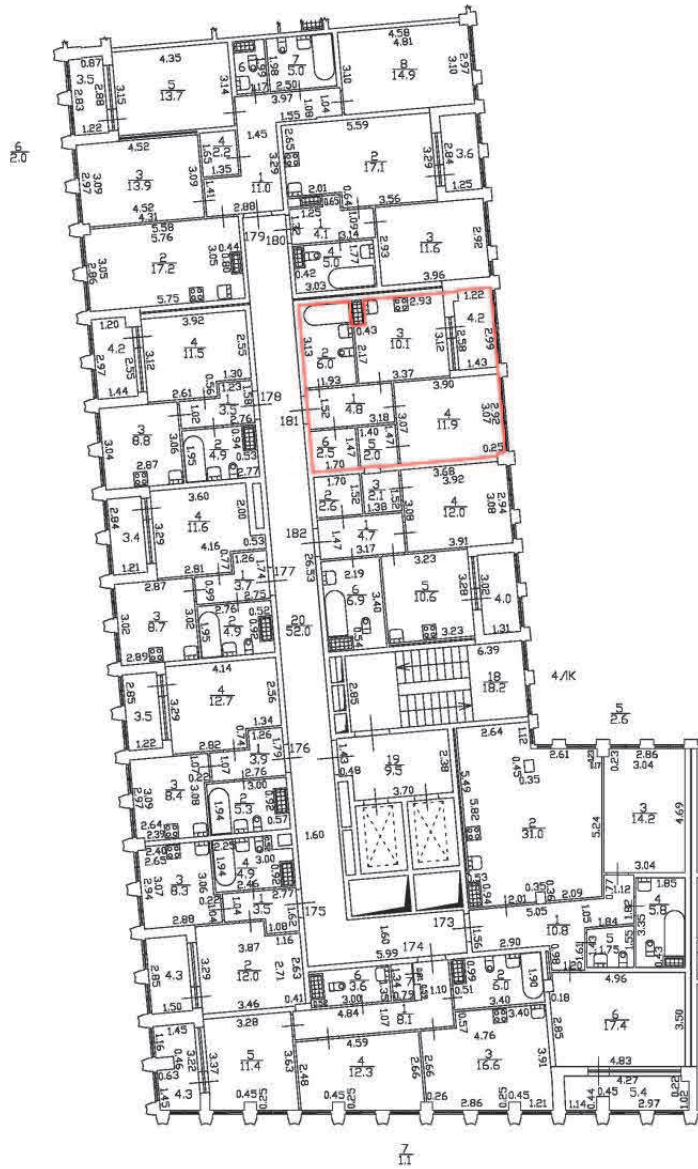
дверь остекленная (на балкон, лоджию)



Лестница

План этажа (части этажа)

План части 6 этажа, 4ЛК



h = 2.75

Масштаб 1:200

Специальные условные знаки:

Часть границы



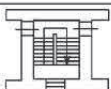
вновь образованного помещения



стена с окном и дверью



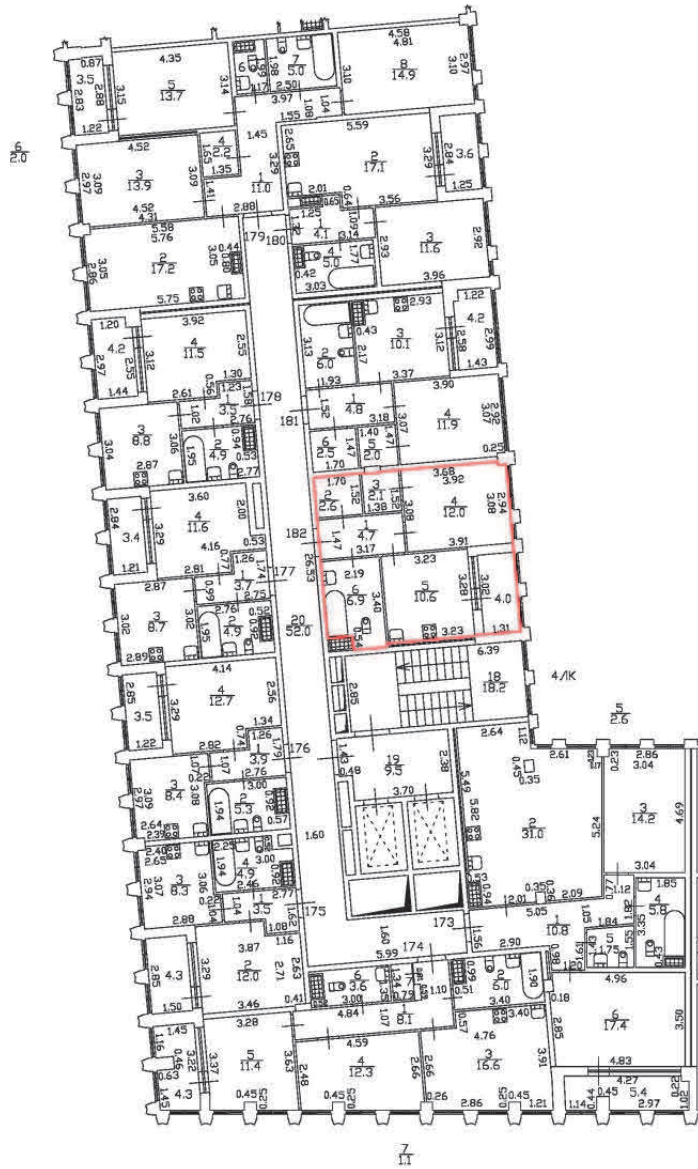
дверь остекленная (на балкон, лоджию)



Лестница

План этажа (части этажа)

План части 6 этажа, 4ЛК



$h = 2.75$

Масштаб 1:200

Специальные условные знаки:

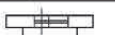
Часть границы



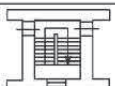
вновь образованного помещения



стена с окном и дверью



дверь остекленная (на балкон, лоджию)



Лестница

План этажа (части этажа)

План части 7 этажа, 4/К

h=2,72



Масштаб 1:200

Специальные условные знаки:


Часть границы



вновь образованного помещения



стена с окном и дверью



дверь остекленная (на балкон, лоджия)



Лестница

План этажа (части этажа)

План части 7 этажа, 4/К

h=2,72



Масштаб 1:200

Специальные условные знаки:

Часть границы



вновь образованного помещения



стена с окном и дверью



дверь остекленная (на балкон, лоджию)



Лестница

План этажа (части этажа)

План части 7 этажа, 4/К

h=2,72



Масштаб 1:200

Специальные условные знаки:

Часть границы



вновь образованного помещения



стена с окном и дверью



дверь остекленная (на балкон, лоджия)



Лестница

План этажа (части этажа)

План части 7 этажа, 4/К

h=2,72



Масштаб 1:200

Специальные условные знаки:

Часть границы



вновь образованного помещения



стена с окном и дверью



дверь остекленная (на балкон, лоджии)

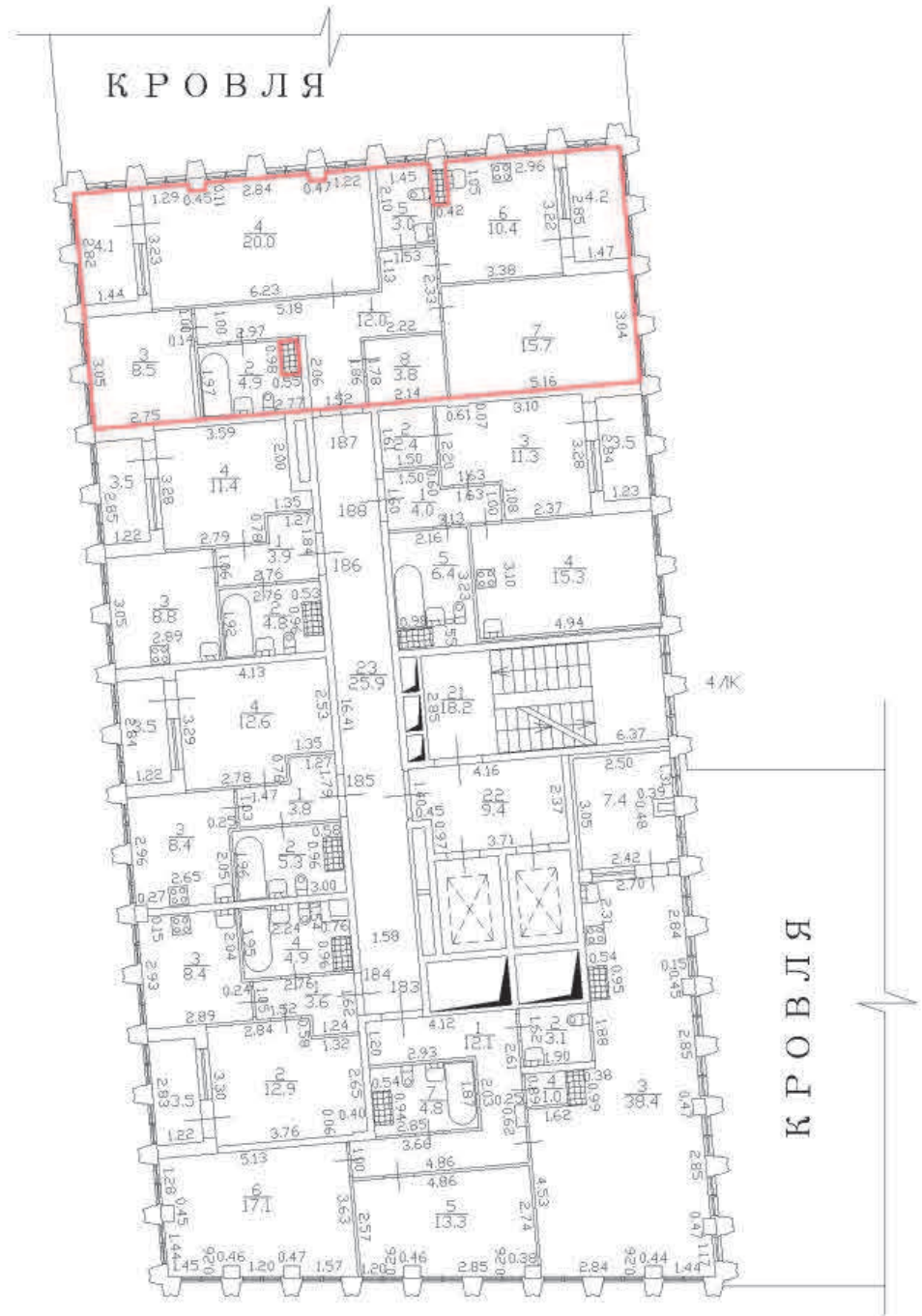


Лестница

План этажа (части этажа)

План части 7 этажа, 4/К

h=2,72



Масштаб 1:200

Специальные условные знаки:


Часть границы



вновь образованного помещения



стена с окном и дверью



дверь остекленная (на балкон, лоджию)



Лестница

План этажа (части этажа)

План части 7 этажа, 4/К

h=2,72



Масштаб 1:200

Специальные условные знаки:

Часть границы



вновь образованного помещения



стена с окном и дверью



дверь остекленная (на балкон, лоджию)



Лестница

План этажа (части этажа)

План части 8 этажа, 4/К

h=2,74



Масштаб 1:200

Специальные условные знаки:

Часть границы:



вновь образованного помещения



стена с окном и дверью



дверь остекленная (на балкон, лоджию)

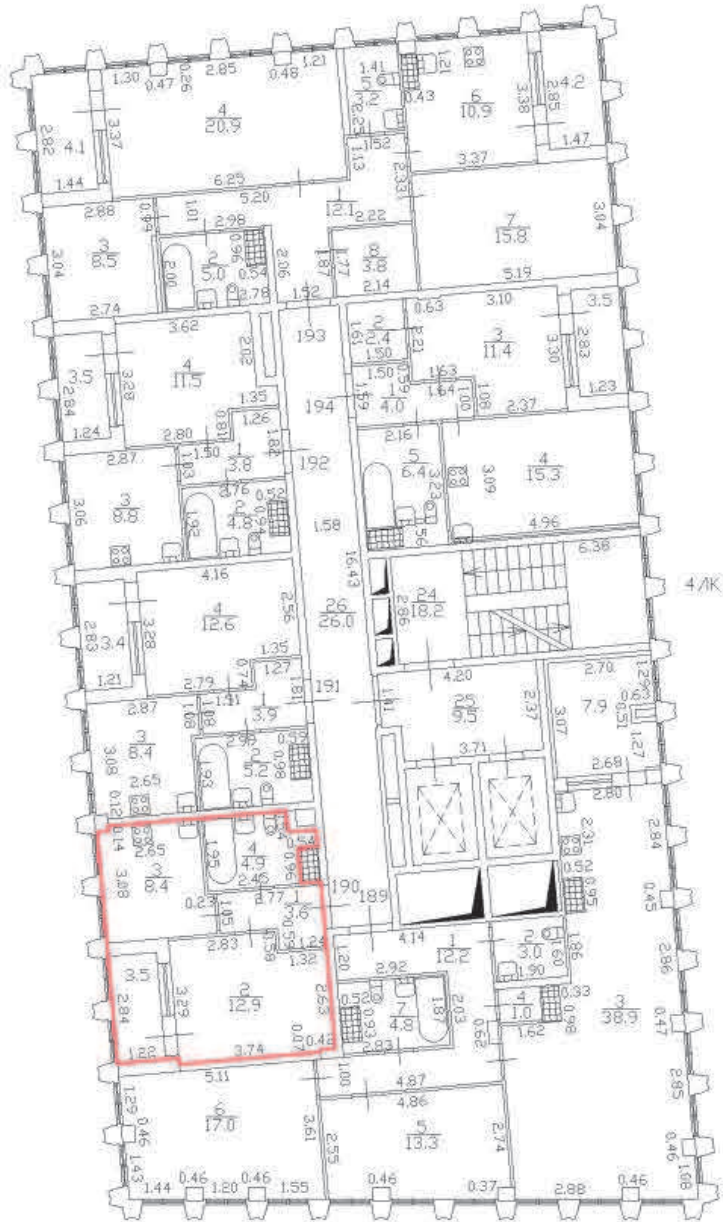


Лестница

План этажа (части этажа)

План части 8 этажа, 4/К

h=2,74



Масштаб 1:200

Специальные условные знаки:

Часть границы:



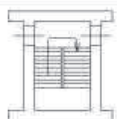
вновь образованного помещения



стена с окном и дверью



дверь остекленная (на балкон, лоджию)

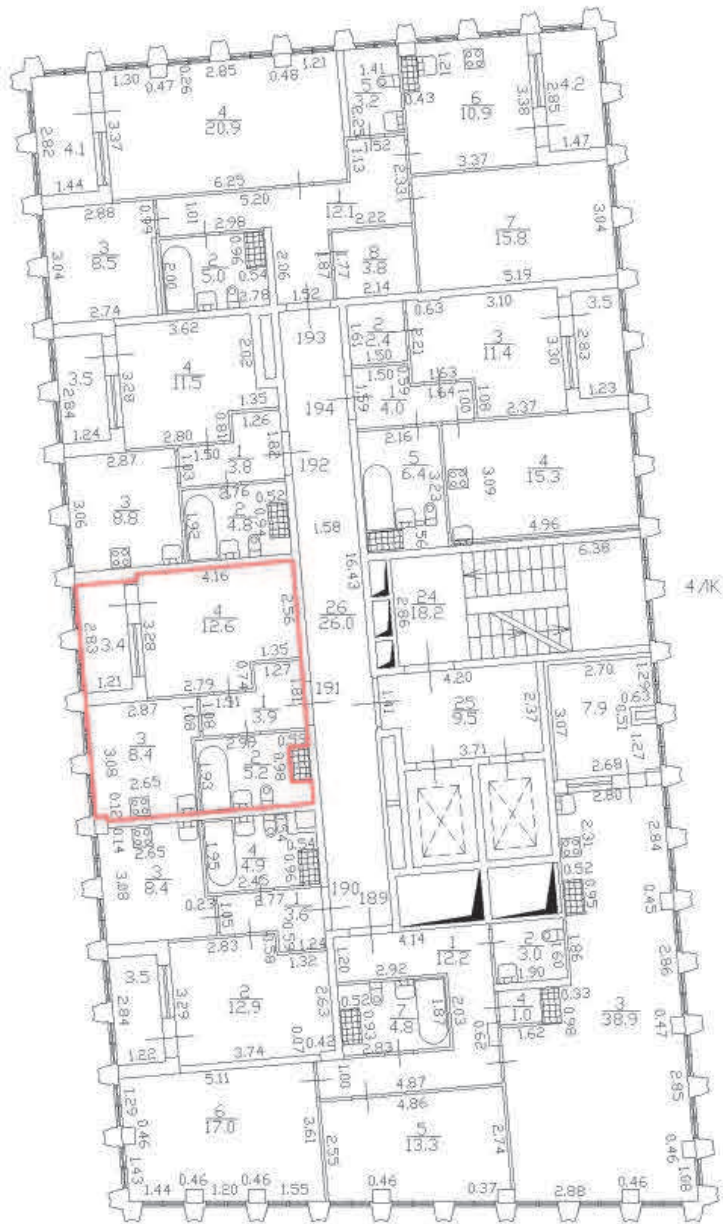


Лестница

План этажа (части этажа)

План части 8 этажа, 4/К

h=2,74



Масштаб 1:200

Специальные условные знаки:

Часть границы:



вновь образованного помещения



стена с окном и дверью



дверь остекленная (на балкон, лоджию)

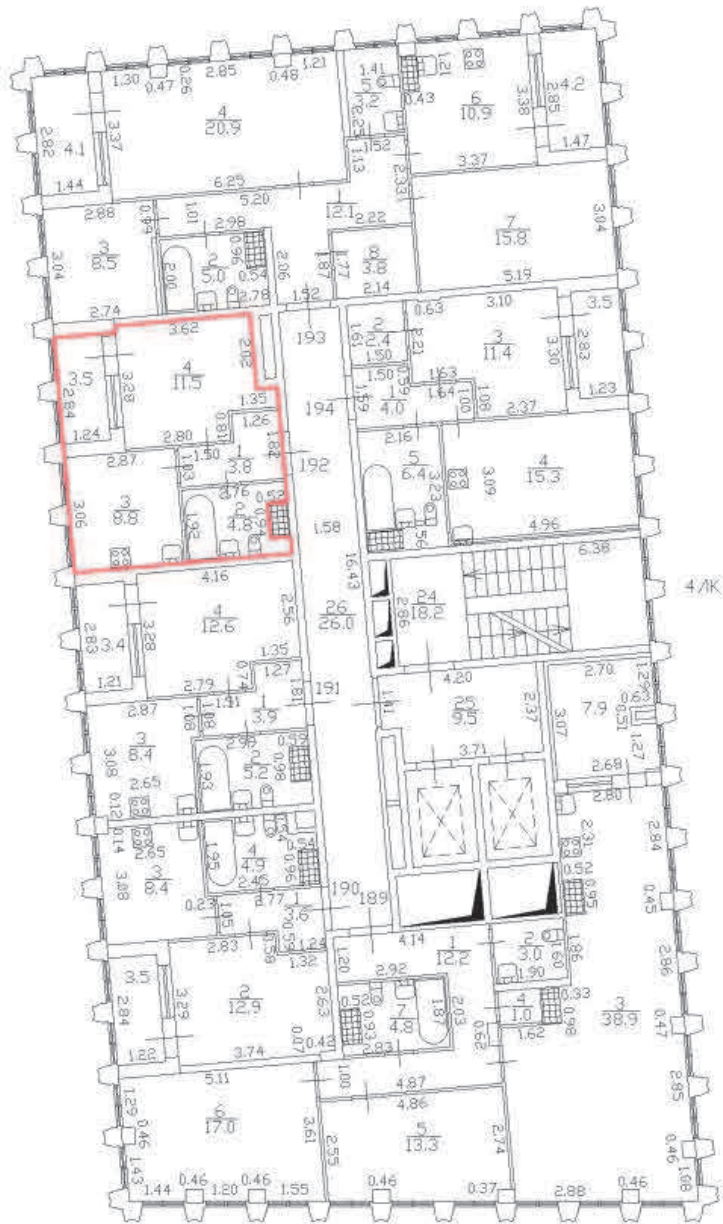


Лестница

План этажа (части этажа)

План части 8 этажа, 4/К

h=2,74



Масштаб 1:200

Специальные условные знаки:

Часть границы:



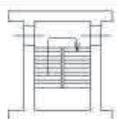
вновь образованного помещения



стена с окном и дверью



дверь остекленная (на балкон, лоджию)



Лестница

План этажа (части этажа)

План части 8 этажа, 4/К

h=2,74



Масштаб 1:200

Специальные условные знаки:

Часть границы:



вновь образованного помещения



стена с окном и дверью



дверь остекленная (на балкон, лоджию)



Лестница

План этажа (части этажа)

План части 8 этажа, 4/К

h=2,74



Масштаб 1:200

Специальные условные знаки:

Часть границы:



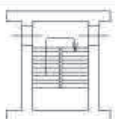
вновь образованного помещения



стена с окном и дверью



дверь остекленная (на балкон, лоджию)



Лестница

План этажа (части этажа)

План части 9 этажа, 4/К

h=2,76



Масштаб 1:200

Специальные условные знаки:

Часть границы:



вновь образованного помещения



стена с окном и дверью



дверь остекленная (на балкон, лоджию)

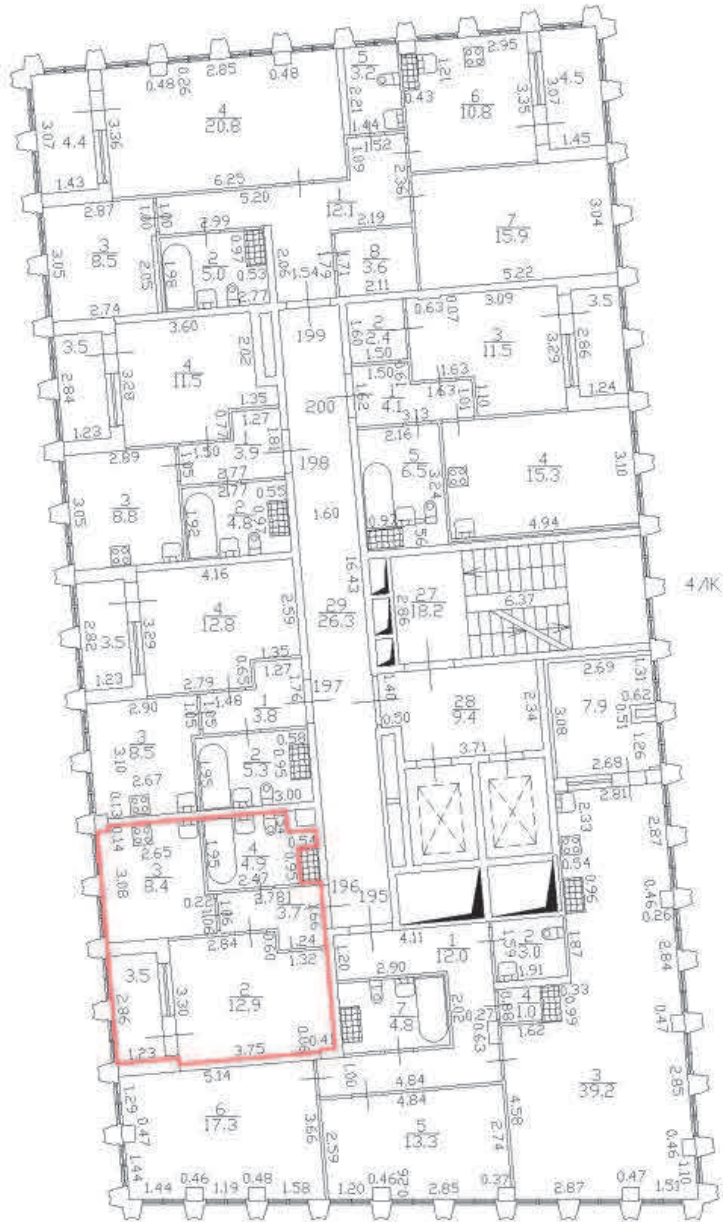


Лестница

План этажа (части этажа)

План части 9 этажа, 4/К

h=2,76



Масштаб 1:200

Специальные условные знаки:

Часть границы:



вновь образованного помещения



стена с окном и дверью



дверь остекленная (на балкон, лоджию)



Лестница

План этажа (части этажа)

План части 9 этажа, 4/К

h=2,76



Масштаб 1:200

Специальные условные знаки:

Часть границы:



вновь образованного помещения



стена с окном и дверью



дверь остекленная (на балкон, лоджию)

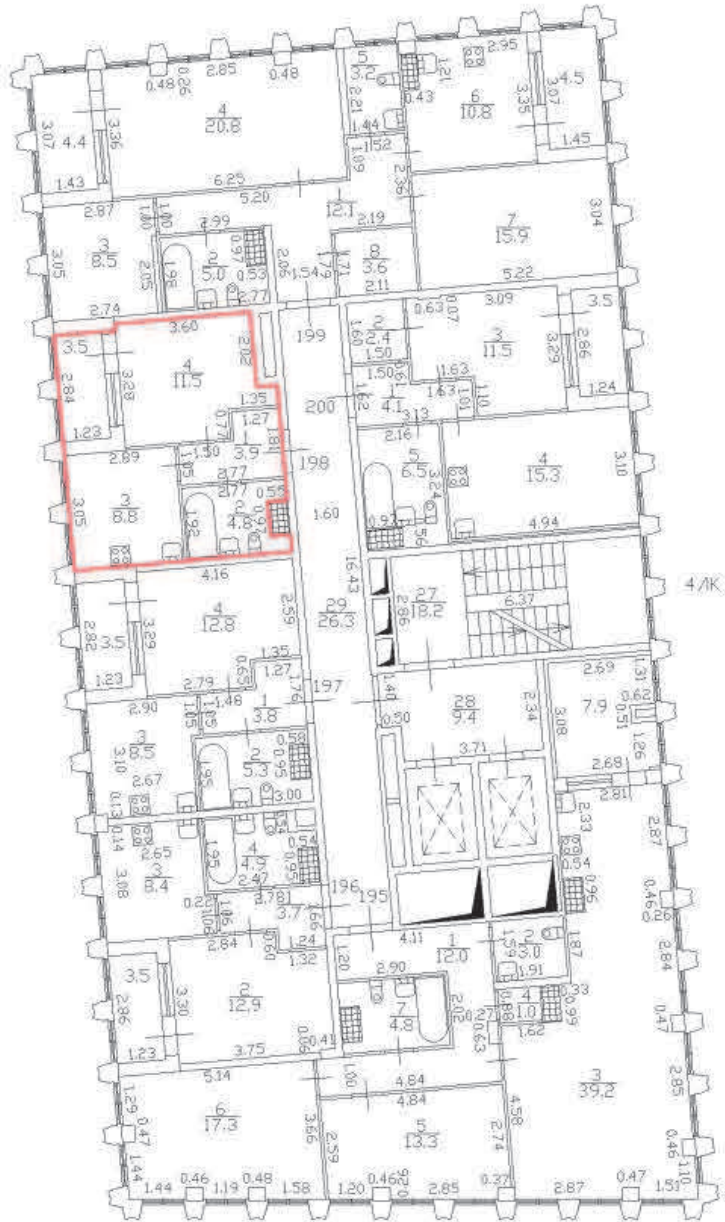


Лестница

План этажа (части этажа)

План части 9 этажа, 4/К



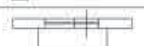
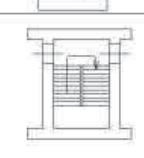
h=2,76



Масштаб 1:200

Специальные условные знаки:

Часть границы:

	вновь образованного помещения
	стена с окном и дверью
	дверь остекленная (на балкон, лоджию)
	Лестница

План этажа (части этажа)

План части 9 этажа, 4/К

h=2,76



Масштаб 1:200

Специальные условные знаки:

Часть границы:



вновь образованного помещения



стена с окном и дверью



дверь остекленная (на балкон, лоджию)



Лестница

План этажа (части этажа)

План части 9 этажа, 4/К

h=2,76



Масштаб 1:200

Специальные условные знаки:

Часть границы:



вновь образованного помещения



стена с окном и дверью



дверь остекленная (на балкон, лоджию)



Лестница

План этажа (части этажа)

План части 10 этажа, 4/К

h=2,76



Масштаб 1:200

Специальные условные знаки:

Часть границы:



вновь образованного помещения



стена с окном и дверью



дверь остекленная (на балкон, лоджию)

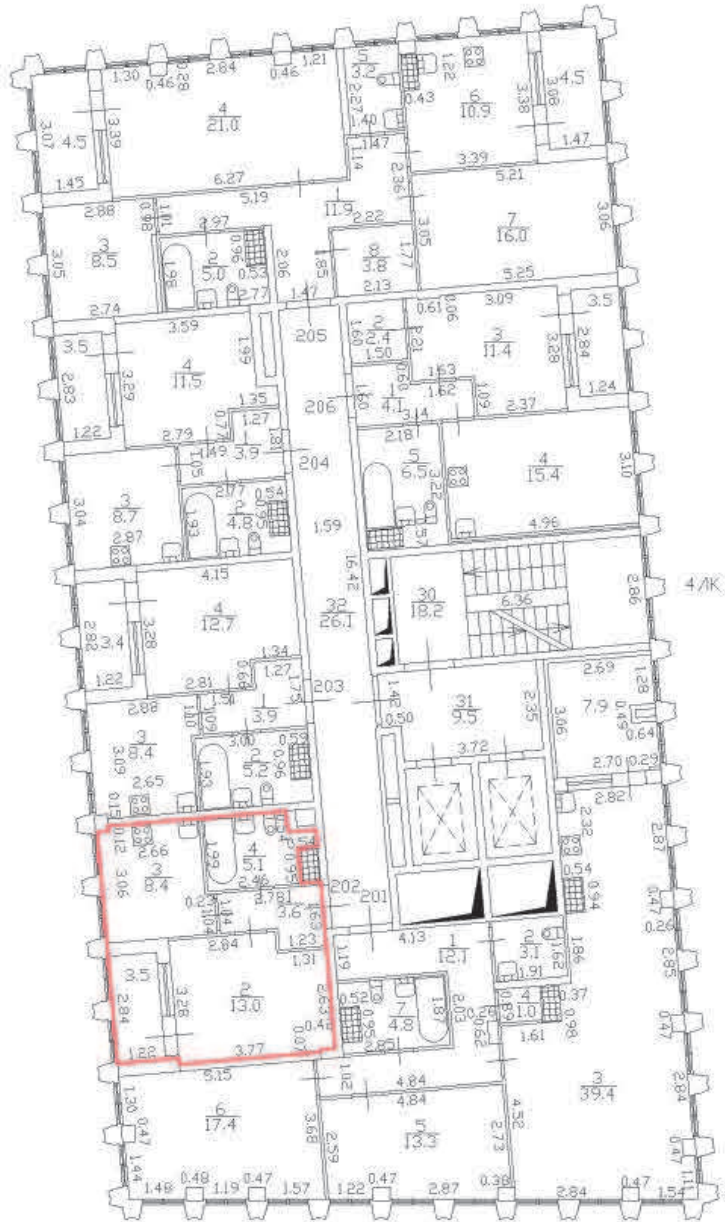


Лестница

План этажа (части этажа)

План части 10 этажа, 4/К





h=2,76



Масштаб 1:200

Специальные условные знаки:

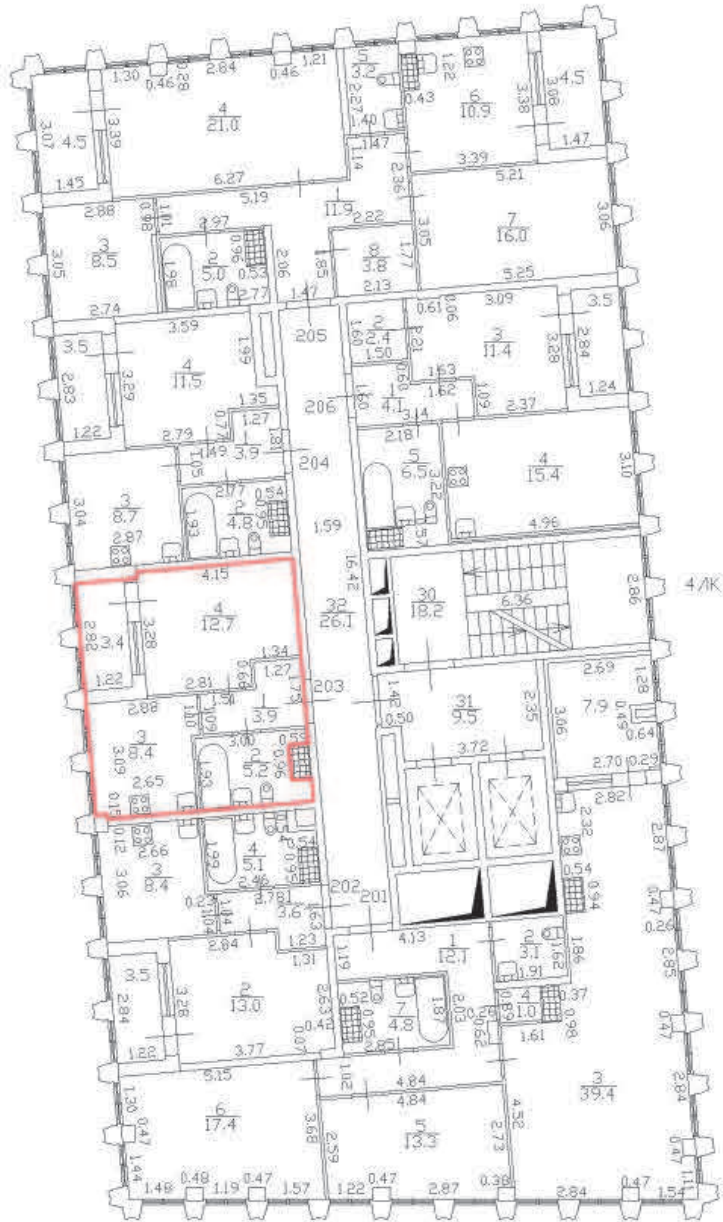
Часть границы:

	вновь образованного помещения
	стена с окном и дверью
	дверь остекленная (на балкон, лоджию)
	Лестница

План этажа (части этажа)

План части 10 этажа, 4/К

h=2,76



Масштаб 1:200

Специальные условные знаки:

Часть границы:



вновь образованного помещения



стена с окном и дверью



дверь остекленная (на балкон, лоджию)



Лестница

План этажа (части этажа)

План части 10 этажа, 4/К

h=2,76



Масштаб 1:200

Специальные условные знаки:

Часть границы:



вновь образованного помещения



стена с окном и дверью



дверь остекленная (на балкон, лоджию)



Лестница

План этажа (части этажа)

План части 10 этажа, 4/К

h=2,76



Масштаб 1:200

Специальные условные знаки:

Часть границы:



вновь образованного помещения



стена с окном и дверью



дверь остекленная (на балкон, лоджию)



Лестница

План этажа (части этажа)

План части 10 этажа, 4/К

h=2,76



Масштаб 1:200

Специальные условные знаки:

Часть границы:



вновь образованного помещения



стена с окном и дверью



дверь остекленная (на балкон, лоджию)



Лестница

План этажа (части этажа)

План части II этажа, 4/К

h=2,76



Масштаб 1:200

Специальные условные знаки:

Часть границы:



вновь образованного помещения



стена с окном и дверью



дверь остекленная (на балкон, лоджию)

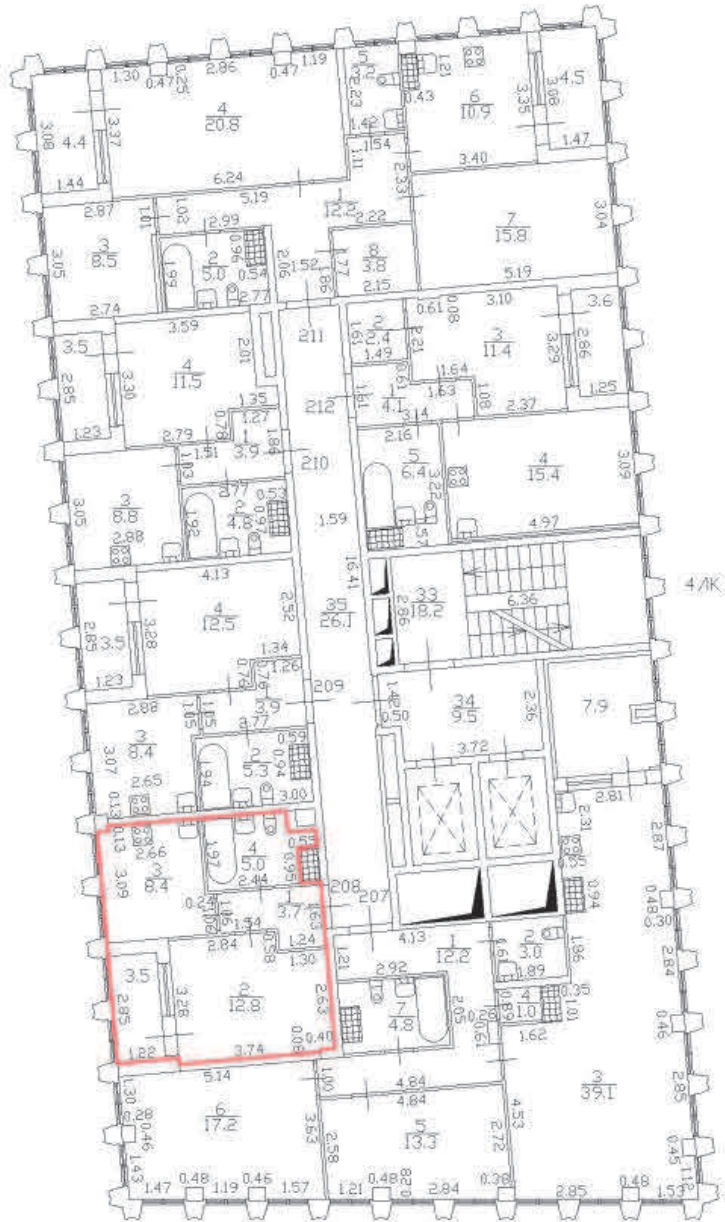


Лестница

План этажа (части этажа)

План части II этажа, 4/К

h=2,76



Масштаб 1:200

Специальные условные знаки:

Часть границы:



вновь образованного помещения



стена с окном и дверью



дверь остекленная (на балкон, лоджию)

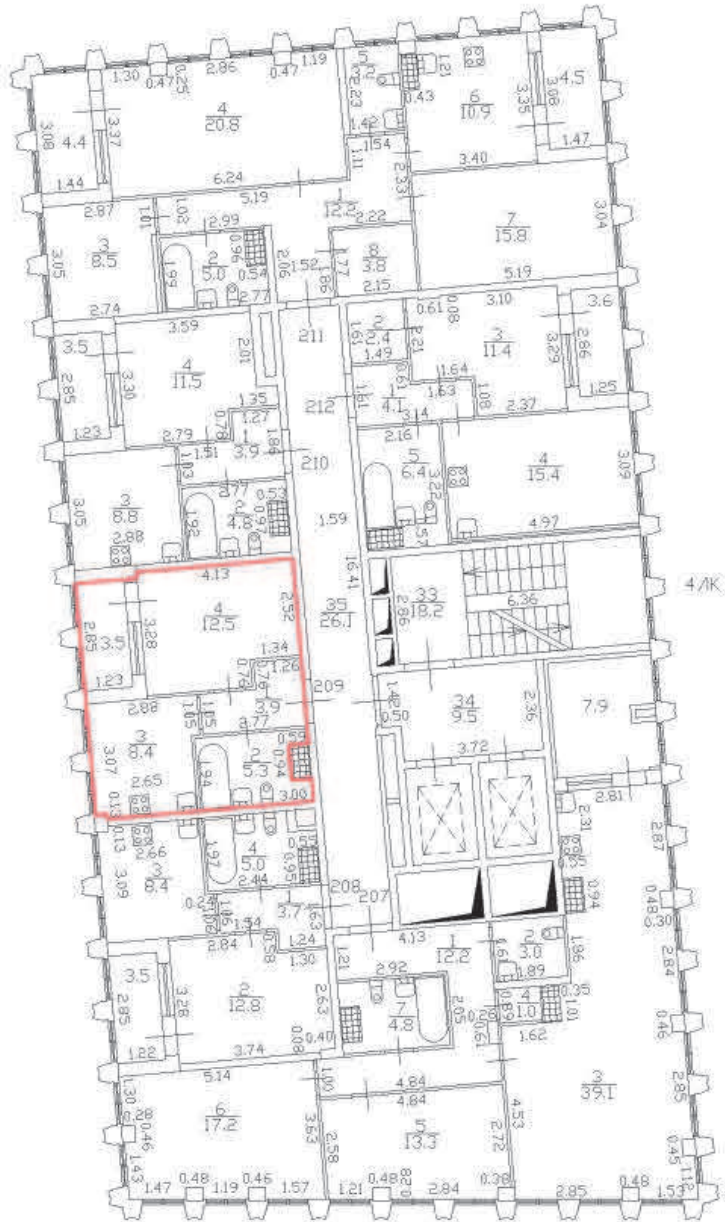


Лестница

План этажа (части этажа)

План части II этажа, 4/К

h=2,76



Масштаб 1:200

Специальные условные знаки:

Часть границы:



вновь образованного помещения



стена с окном и дверью



дверь остекленная (на балкон, лоджию)



Лестница

План этажа (части этажа)

План части II этажа, 4/К

h=2,76



Масштаб 1:200

Специальные условные знаки:

Часть границы:



вновь образованного помещения



стена с окном и дверью



дверь остекленная (на балкон, лоджию)



Лестница

План этажа (части этажа)

План части II этажа, 4/К

h=2,76



Масштаб 1:200

Специальные условные знаки:


Часть границы:



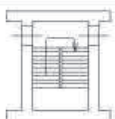
вновь образованного помещения



стена с окном и дверью



дверь остекленная (на балкон, лоджию)

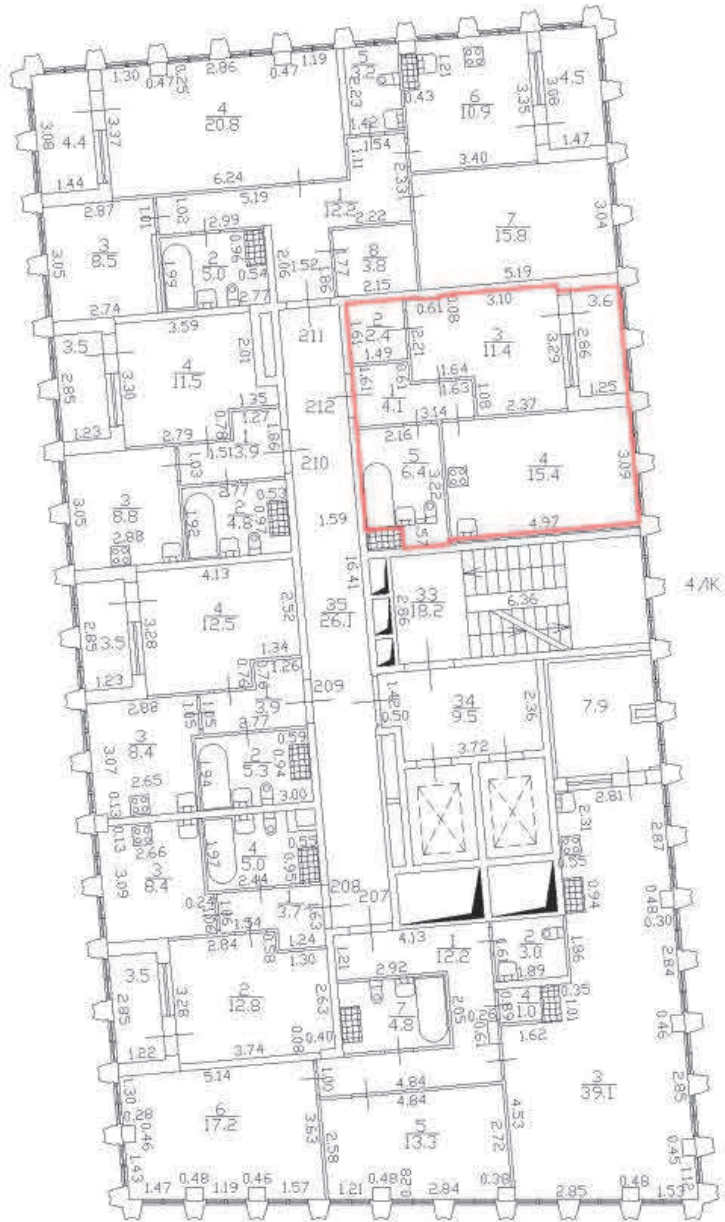


Лестница

План этажа (части этажа)

План части II этажа, 4/К

h=2,76



Масштаб 1:200

Специальные условные знаки:

Часть границы:



вновь образованного помещения



стена с окном и дверью



дверь остекленная (на балкон, лоджию)



Лестница

План этажа (части этажа)

План части 12 этажа, 4/К





h=2,74



Масштаб 1:200

Специальные условные знаки:

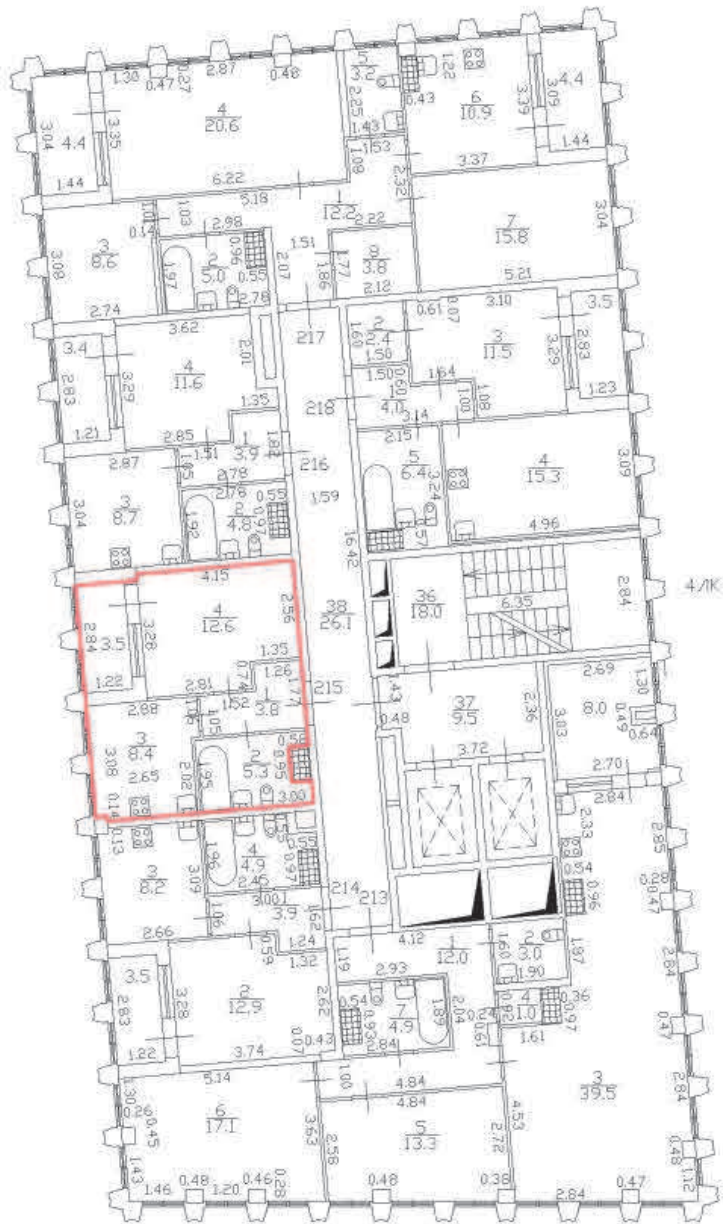
Часть границы:

	вновь образованного помещения
	стена с окном и дверью
	дверь остекленная (на балкон, лоджию)
	Лестница

План этажа (части этажа)

План части 12 этажа, 4/К

h=2,74



Масштаб 1:200

Специальные условные знаки:

Часть границы:



вновь образованного помещения



стена с окном и дверью



дверь остекленная (на балкон, лоджию)



Лестница

План этажа (части этажа)

План части 12 этажа, 4/К

h=2,74



Масштаб 1:200

Специальные условные знаки:

Часть границы:



вновь образованного помещения



стена с окном и дверью



дверь остекленная (на балкон, лоджию)



Лестница

План этажа (части этажа)

План части 12 этажа, 4/К

h=2,74



Масштаб 1:200

Специальные условные знаки:


Часть границы:



вновь образованного помещения



стена с окном и дверью



дверь остекленная (на балкон, лоджию)



Лестница

План этажа (части этажа)

План части 12 этажа, 4/К

h=2,74



Масштаб 1:200

Специальные условные знаки:

Часть границы:



вновь образованного помещения



стена с окном и дверью



дверь остекленная (на балкон, лоджию)



Лестница

План этажа (части этажа)

План части 13 этажа, 4/К

h=2,75



Масштаб 1:200

Специальные условные знаки:

Часть границы:



вновь образованного помещения



стена с окном и дверью



дверь остекленная (на балкон, лоджию)

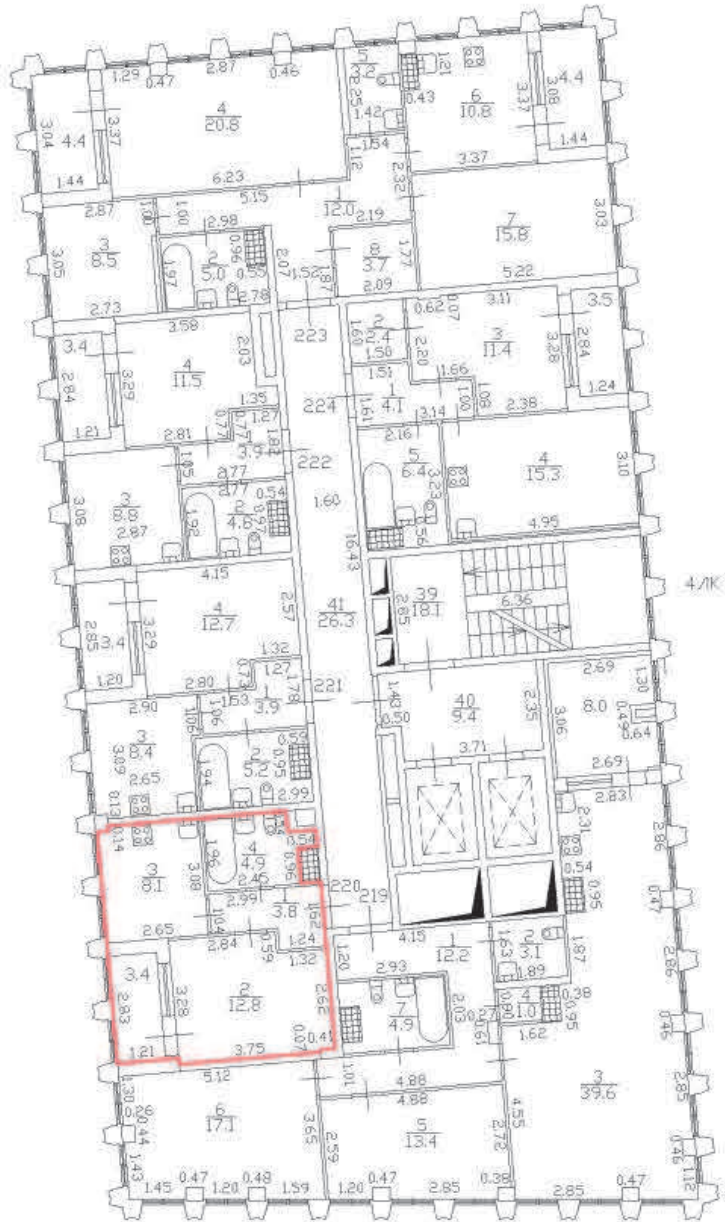


Лестница

План этажа (части этажа)

План части 13 этажа, 4/К

h=2,75



Масштаб 1:200

Специальные условные знаки:

Часть границы:



вновь образованного помещения



стена с окном и дверью



дверь остекленная (на балкон, лоджию)



Лестница

План этажа (части этажа)

План части 13 этажа, 4/К

h=2,75



Масштаб 1:200

Специальные условные знаки:

Часть границы:



вновь образованного помещения



стена с окном и дверью



дверь остекленная (на балкон, лоджию)



Лестница

План этажа (части этажа)

План части 13 этажа, 4/К

h=2,75



Масштаб 1:200

Специальные условные знаки:

Часть границы:



вновь образованного помещения



стена с окном и дверью



дверь остекленная (на балкон, лоджию)



Лестница

План этажа (части этажа)

План части 13 этажа, 4/К

h=2,75



Масштаб 1:200

Специальные условные знаки:

Часть границы:



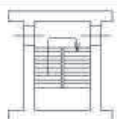
вновь образованного помещения



стена с окном и дверью



дверь остекленная (на балкон, лоджию)



Лестница

План этажа (части этажа)

План части 14 этажа, 4/К

h=2.90



Масштаб 1:200

Специальные условные знаки:

Часть границы:



вновь образованного помещения



стена с окном и дверью



дверь остекленная (на балкон, лоджию)

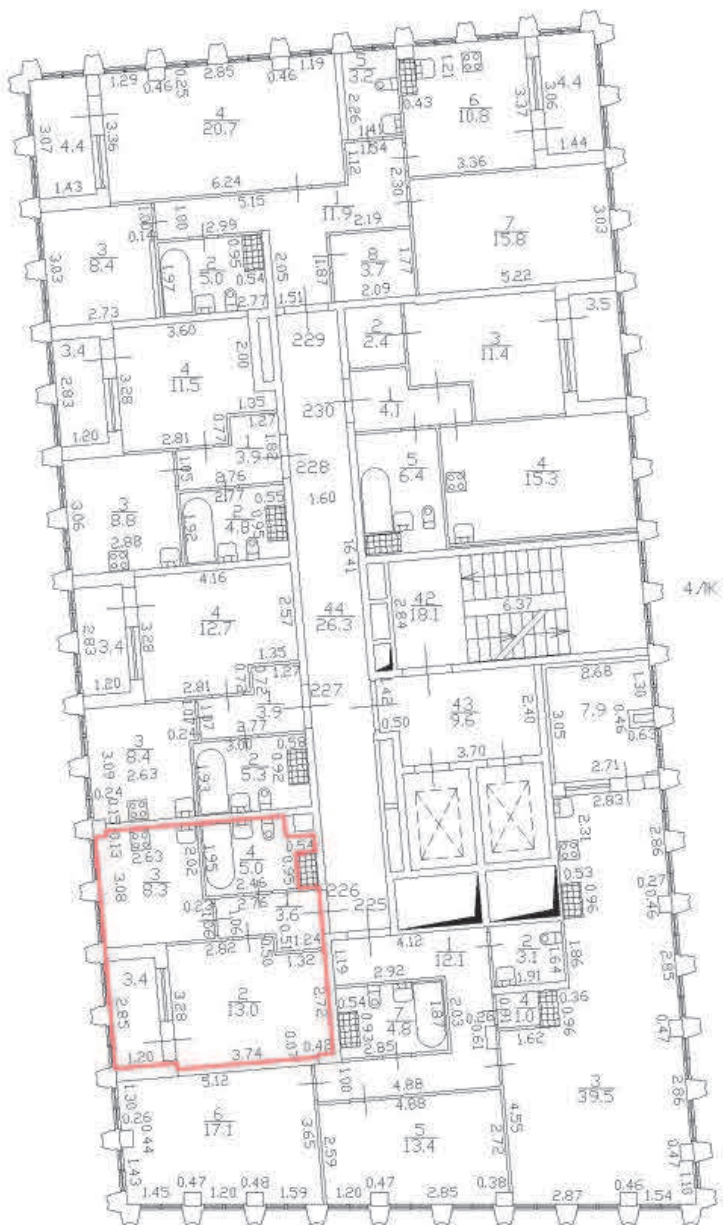


Лестница

План этажа (части этажа)

План части 14 этажа, 4/К

h=2.90



Масштаб 1:200

Специальные условные знаки:

Часть границы:



вновь образованного помещения



стена с окном и дверью



дверь остекленная (на балкон, лоджию)

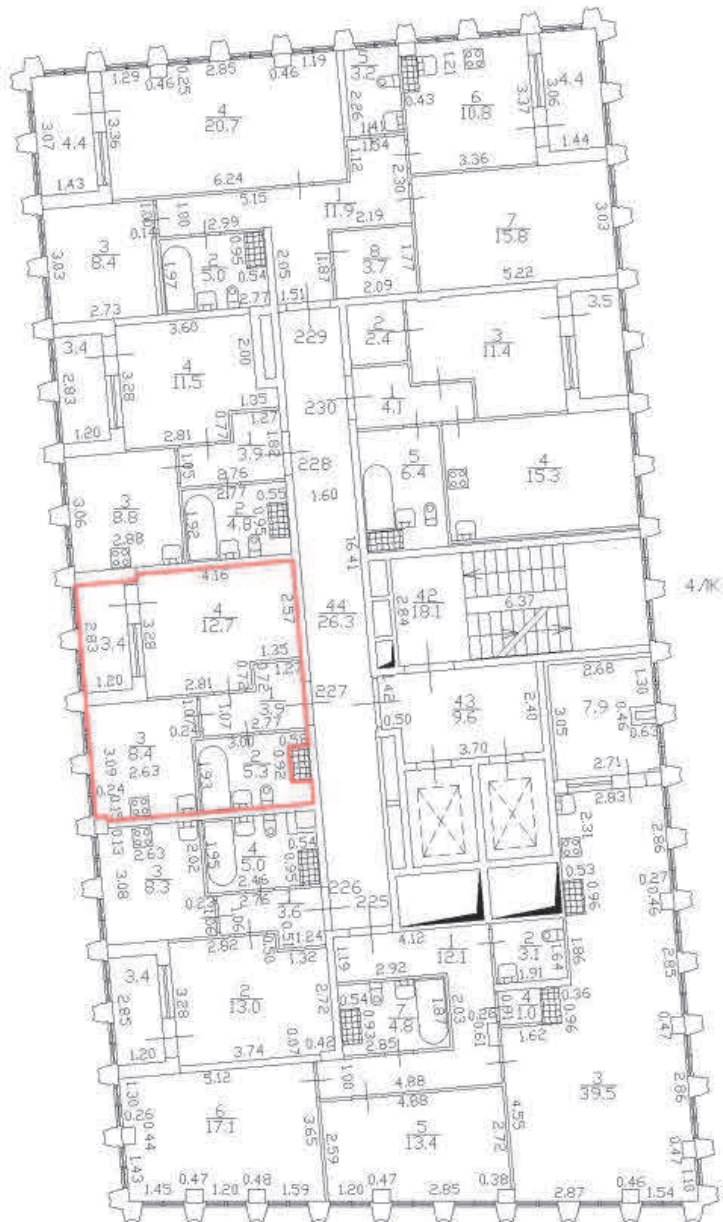


Лестница

План этажа (части этажа)

План части 14 этажа, 4/К

h=2.90



Масштаб 1:200

Специальные условные знаки:

Часть границы:



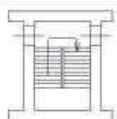
вновь образованного помещения



стена с окном и дверью



дверь остекленная (на балкон, лоджию)



Лестница

План этажа (части этажа)

План части 14 этажа, 4/К

h=2.90



Масштаб 1:200

Специальные условные знаки:

Часть границы:



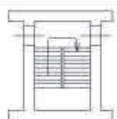
вновь образованного помещения



стена с окном и дверью



дверь остекленная (на балкон, лоджию)



Лестница

План этажа (части этажа)

План части 14 этажа, 4/К

h=2.90



Масштаб 1:200

Специальные условные знаки:

Часть границы:



вновь образованного помещения



стена с окном и дверью



дверь остекленная (на балкон, лоджию)

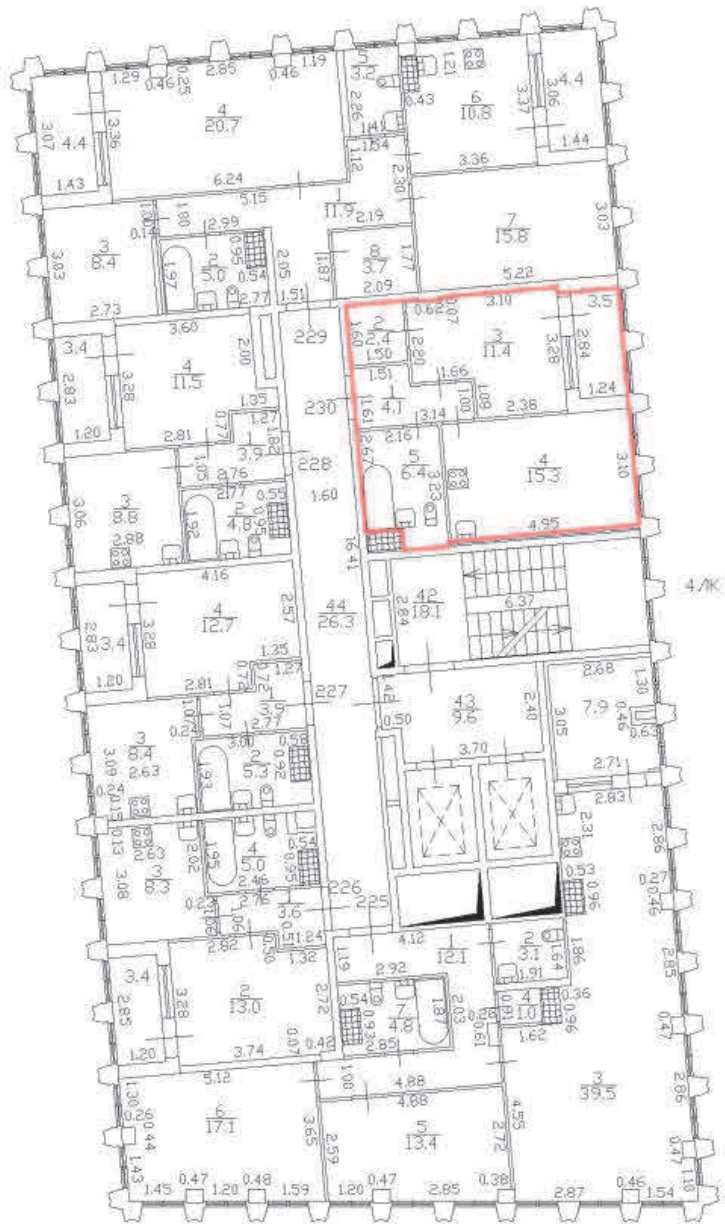


Лестница

План этажа (части этажа)

План части 14 этажа, 4/К

h=2.90



Масштаб 1:200

Специальные условные знаки:

Часть границы:



вновь образованного помещения



стена с окном и дверью



дверь остекленная (на балкон, лоджию)



Лестница

План этажа (части этажа)

План части 15 этажа, 4/К

h=3.11



Масштаб 1:200

Специальные условные знаки:


Часть границы:



вновь образованного помещения



стена с окном и дверью



дверь остекленная (на балкон, лоджию)



Лестница

План этажа (части этажа)

План части 15 этажа, 4/К

h=3.11



Масштаб 1:200

Специальные условные знаки:

Часть границы:



вновь образованного помещения



стена с окном и дверью



дверь остекленная (на балкон, лоджию)



Лестница

План этажа (части этажа)

План части 15 этажа, 4/К

h=3.11



Масштаб 1:200

Специальные условные знаки:

Часть границы:



границы образованного помещения



стена с окном и дверью



дверь остекленная (на балкон, лоджию)



Лестница

План этажа (части этажа)

План части 15 этажа, 4/К

h=3.11



Масштаб 1:200

Специальные условные знаки:

Часть границы:



границы образованного помещения



стена с окном и дверью



дверь остекленная (на балкон, лоджию)



Лестница

План этажа (части этажа)

План части 15 этажа, 4/К

h=3.11



Масштаб 1:200

Специальные условные знаки:

Часть границы:



вновь образованного помещения



стена с окном и дверью



дверь остекленная (на балкон, лоджию)



Лестница

План этажа (части этажа)

План части 15 этажа, 4/К

h=3.11




Масштаб 1:200

Специальные условные знаки:

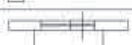
Часть границы:



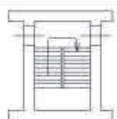
граница образованного помещения



стена с окном и дверью



дверь остекленная (на балкон, лоджию)



Лестница

План этажа (части этажа)

План части 16 этажа, 4/К

h=3.10



Масштаб 1:200

Специальные условные знаки:

Часть границы:



вновь образованного помещения



стена с окном и дверью



дверь остекленная (на балкон, лоджию)



Лестница

План этажа (части этажа)

План части 16 этажа, 4/К

h=3.10



Масштаб 1:200

Специальные условные знаки:

Часть границы:



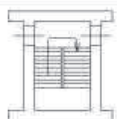
вновь образованного помещения



стена с окном и дверью



дверь остекленная (на балкон, лоджию)



Лестница

План этажа (части этажа)

План части 16 этажа, 4/К

h=3.10



Масштаб 1:200

Специальные условные знаки:

Часть границы:



вновь образованного помещения



стена с окном и дверью



дверь остекленная (на балкон, лоджию)



Лестница

План этажа (части этажа)

План части 17 этажа, 4/К

h=3.13



Масштаб 1:200

Специальные условные знаки:

Часть границы:



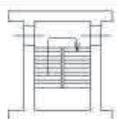
границы образованного помещения



стена с окном и дверью



дверь остекленная (на балкон, лоджию)

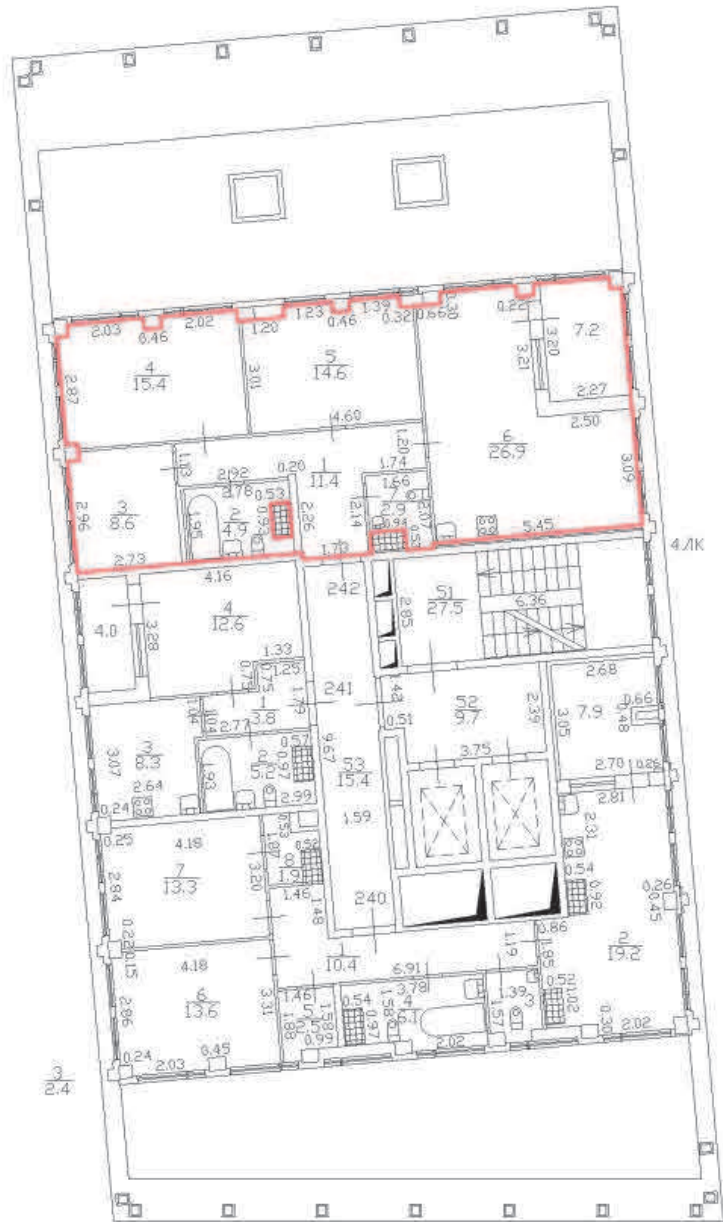


Лестница

План этажа (части этажа)

План части 17 этажа, 4/К

h=3.13



Масштаб 1:200

Специальные условные знаки:

Часть границы:



вновь образованного помещения



стена с окном и дверью



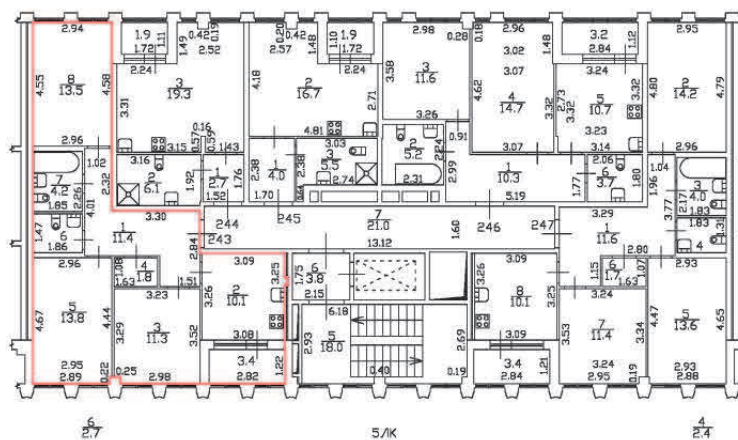
дверь остекленная (на балкон, лоджию)



Лестница

План этажа (части этажа)

План части 2 этажа, 5/К



$h = 2.72$

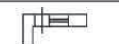
Масштаб 1:200

Специальные условные знаки:

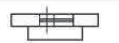
Часть границы:



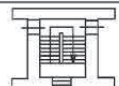
вновь образованного помещения



стена с окном и дверью



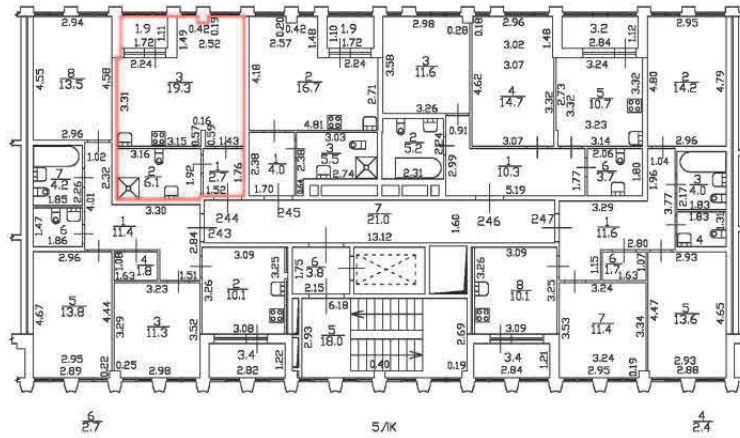
дверь остекленная (на балкон, лоджию)



Лестница

План этажа (части этажа)

План части 2 этажа, 5/К



$h = 2.72$

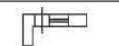
Масштаб 1:200

Специальные условные знаки:

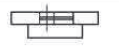
Часть границы:



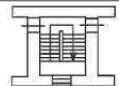
вновь образованного помещения



стена с окном и дверью



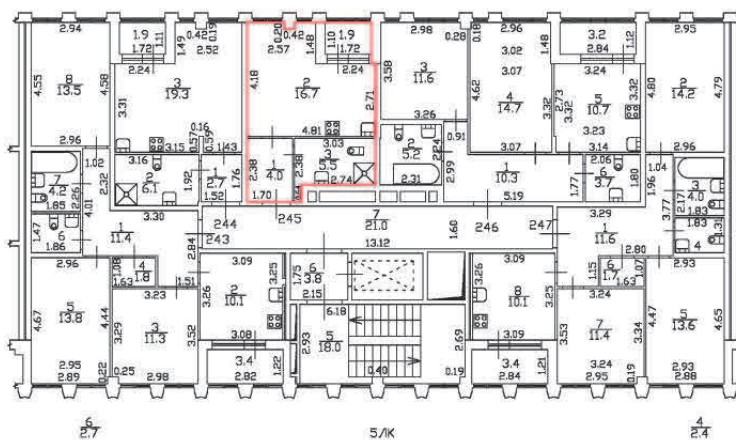
дверь остекленная (на балкон, лоджию)




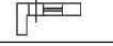
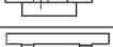
Лестница

План этажа (части этажа)

План части 2 этажа, 5/К

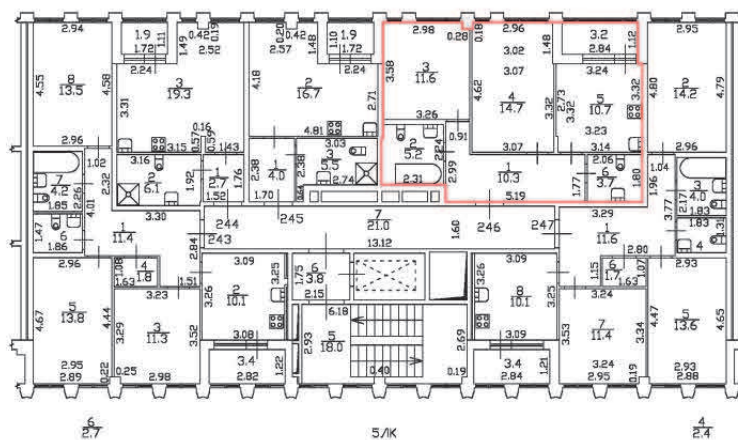


$h = 2.72$

Масштаб 1:200	
Специальные условные знаки:	
Часть границы:	
	вновь образованного помещения
	стена с окном и дверью
	дверь остекленная (на балкон, лоджию)
	Лестница

План этажа (части этажа)

План части 2 этажа, 5ЛК



$h = 2.72$

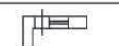
Масштаб 1:200

Специальные условные знаки:

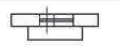
Часть границы:



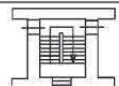
вновь образованного помещения



стена с окном и дверью



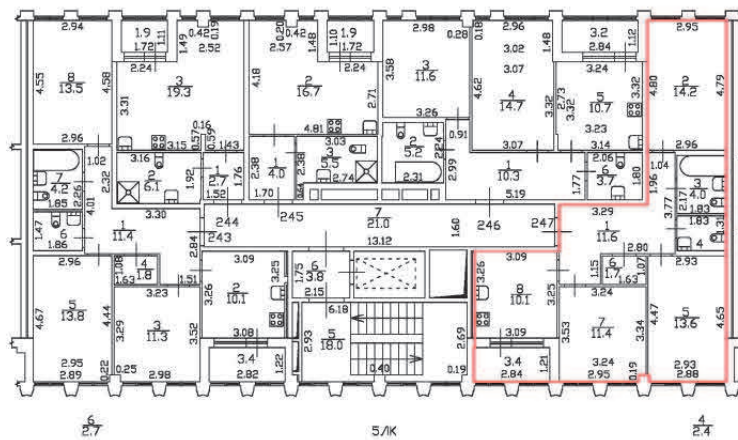
дверь остекленная (на балкон, лоджию)



Лестница

План этажа (части этажа)

План части 2 этажа, 5ЛК



$h = 2.72$

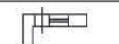
Масштаб 1:200

Специальные условные знаки:

Часть границы:



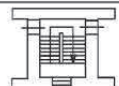
вновь образованного помещения



стена с окном и дверью



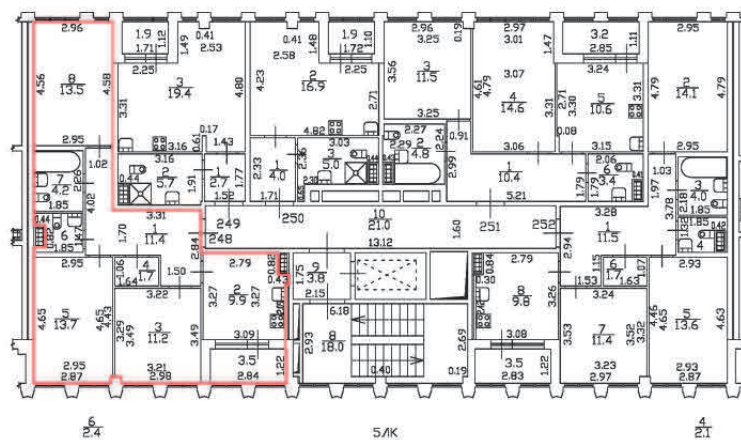
дверь остекленная (на балкон, лоджию)






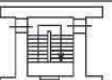
Лестница

План этажа (части этажа)

План части 3 этажа, 5ЛК

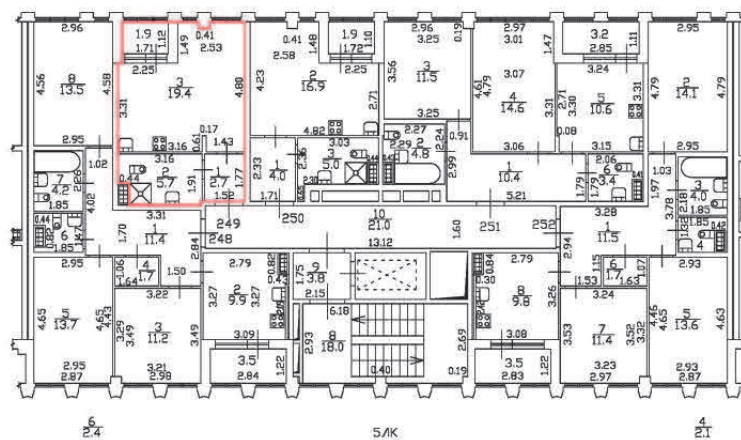


h = 2.73


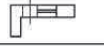
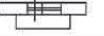
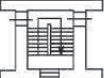
Масштаб 1:200	
Специальные условные знаки:	
Часть границы:	
	вновь образованного помещения
	стена с окном и дверью
	дверь остекленная (на балкон, лоджию)
	Лестница

План этажа (части этажа)

План части 3 этажа, 5ЛК

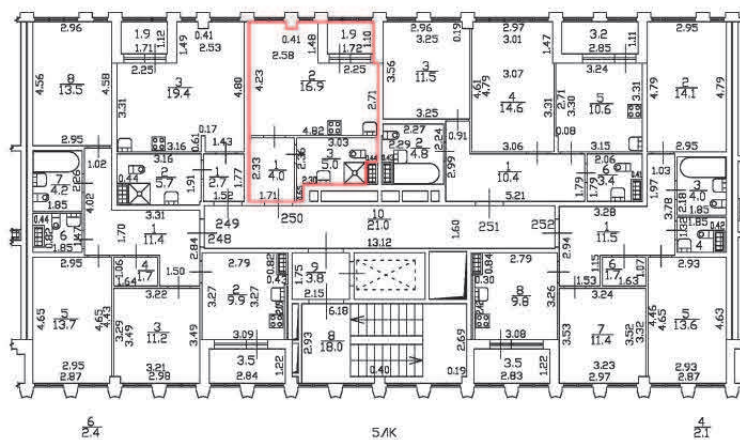


h = 2.73


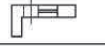

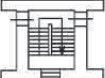
Масштаб 1:200	
Специальные условные знаки:	
Часть границы	
	вновь образованного помещения
	стена с окном и дверью
	дверь остекленная (на балкон, лоджию)
	Лестница

План этажа (части этажа)

План части 3 этажа, 5/К

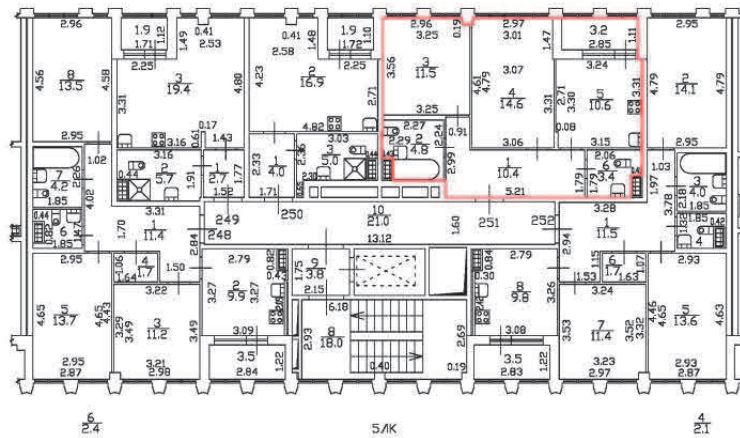


h = 2.73


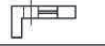
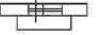
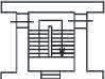
Масштаб 1:200	
Специальные условные знаки:	
Часть границы:	
	вновь образованного помещения
	стена с окном и дверью
	дверь остекленная (на балкон, лоджию)
	Лестница

План этажа (части этажа)

План части 3 этажа, 5ЛК

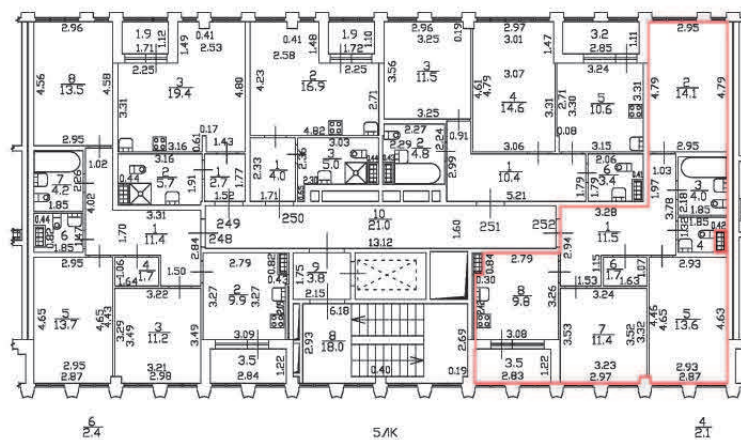


h = 2.73


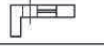
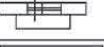
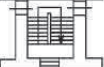
Масштаб 1:200	
Специальные условные знаки:	
Часть границы:	
	вновь образованного помещения
	стена с окном и дверью
	дверь остекленная (на балкон, лоджию)
	Лестница

План этажа (части этажа)

План части 3 этажа, 5ЛК

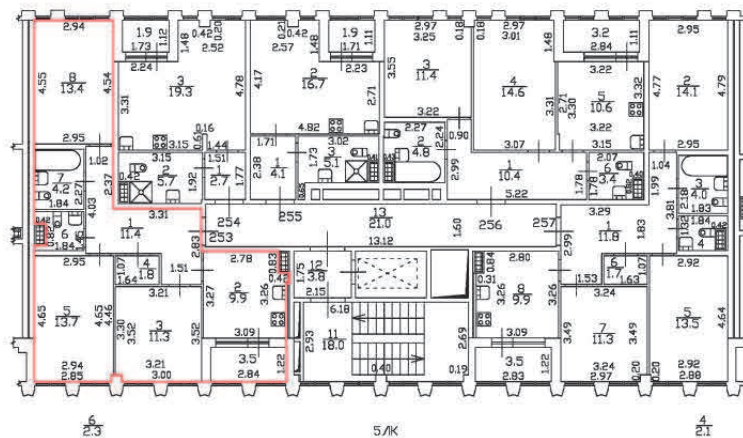


h = 2,73

Масштаб 1:200	
Специальные условные знаки:	
Часть границы	
	часть образованного помещения
	стена с окном и дверью
	дверь остекленная (на балкон, лоджию)
	Лестница

План этажа (части этажа)

План части 4 этажа, 5ЛК




h = 2.73

Масштаб 1:200

Специальные условные знаки:

Часть границы:



вновь образованного помещения



стена с окном и дверью



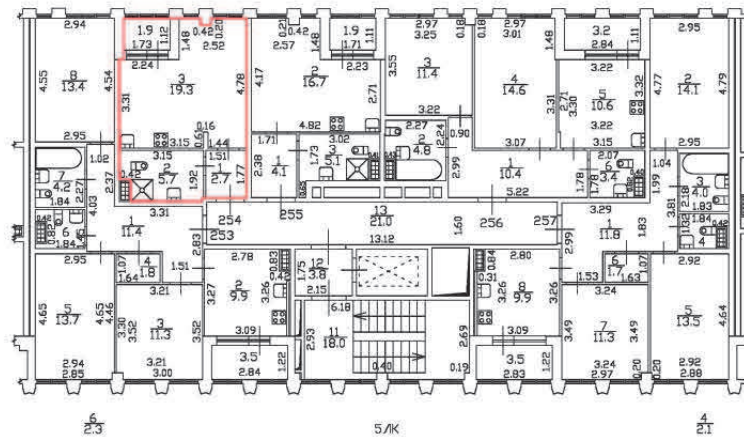
дверь остекленная (на балкон, лоджию)



Лестница

План этажа (части этажа)

План части 4 этажа, 5ЛК



$h = 2.73$

Масштаб 1:200

Специальные условные знаки:

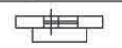
Часть границы:



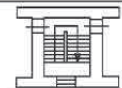
вновь образованного помещения



стена с окном и дверью



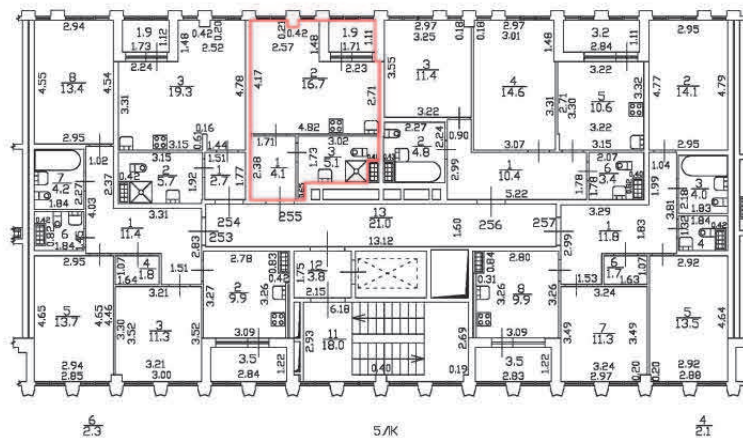
дверь остекленная (на балкон, лоджию)



Лестница

План этажа (части этажа)

План части 4 этажа, 5ЛК




h = 2.73

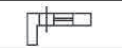
Масштаб 1:200

Специальные условные знаки:

Часть границы:



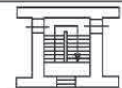
вновь образованного помещения



стена с окном и дверью



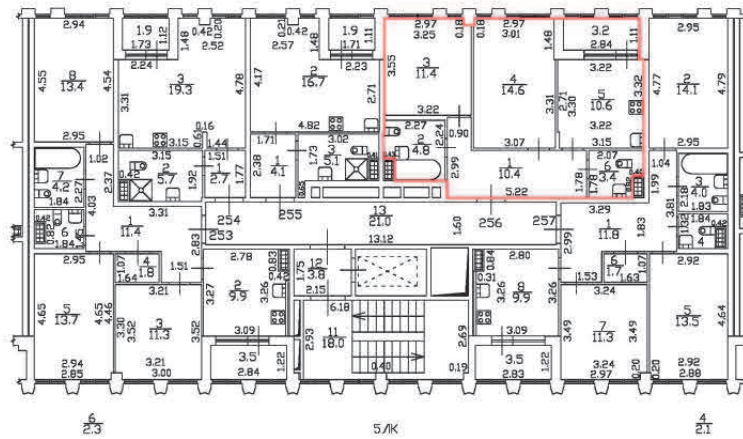
дверь остекленная (на балкон, лоджию)



Лестница

План этажа (части этажа)

План части 4 этажа, 5ЛК




h = 2.73

Масштаб 1:200

Специальные условные знаки:

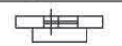
Часть границы:



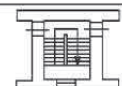
вновь образованного помещения



стена с окном и дверью



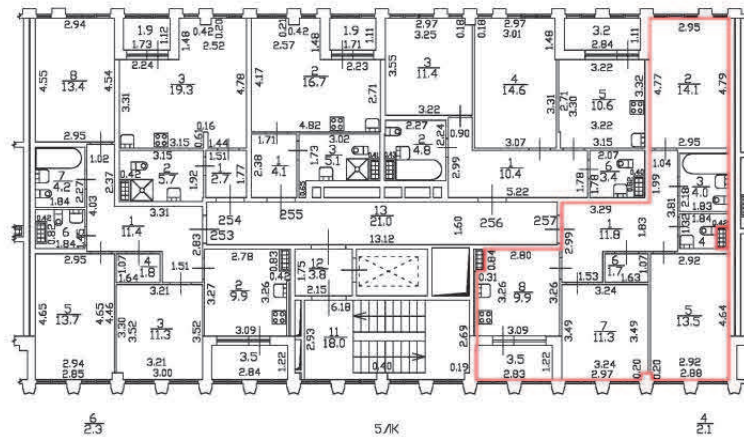
дверь остекленная (на балкон, лоджию)



Лестница

План этажа (части этажа)

План части 4 этажа, 5ЛК




h = 2.73

Масштаб 1:200

Специальные условные знаки:

Часть границы:



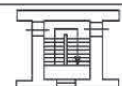
вновь образованного помещения



стена с окном и дверью



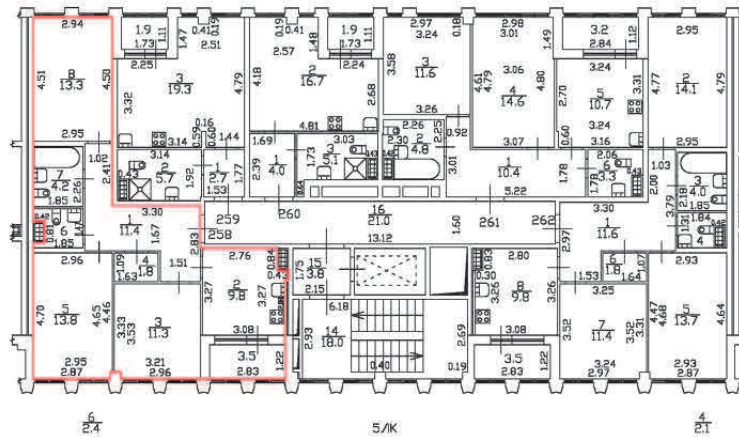
дверь остекленная (на балкон, лоджию)



Лестница

План этажа (части этажа)

План части 5 этажа, 5/К



$h = 2.75$

Масштаб 1/200

Специальные условные знаки:

Часть границы



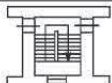
вновь образованного помещения



стена с окном и дверью



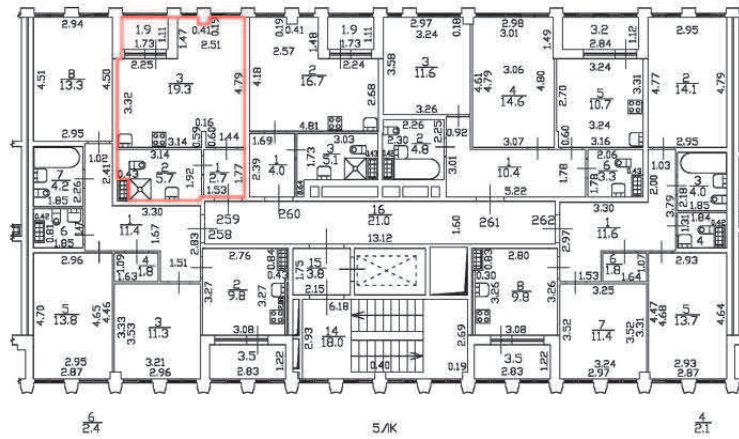
дверь остекленная (на балкон, лоджию)



Лестница

План этажа (части этажа)

План части 5 этажа, 5ЛК



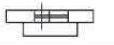
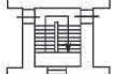


$h = 2.75$

Масштаб 1/200

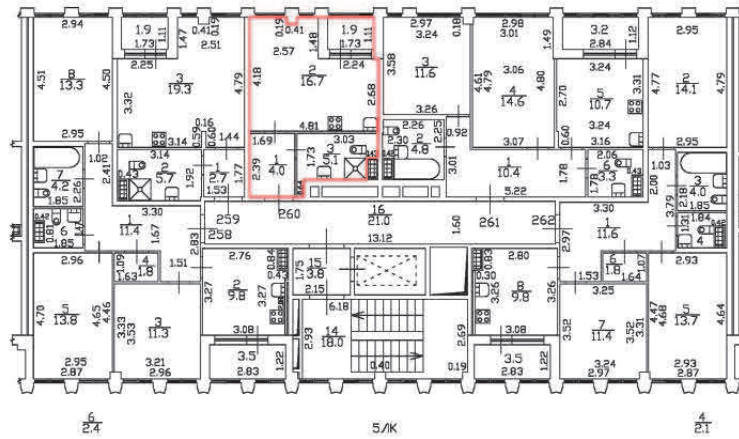
Специальные условные знаки:

Часть границы



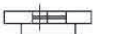
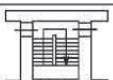
	вновь образованного помещения
	стена с окном и дверью
	дверь остекленная (на балкон, лоджию)
	Лестница

План этажа (части этажа)

План части 5 этажа, 5/К

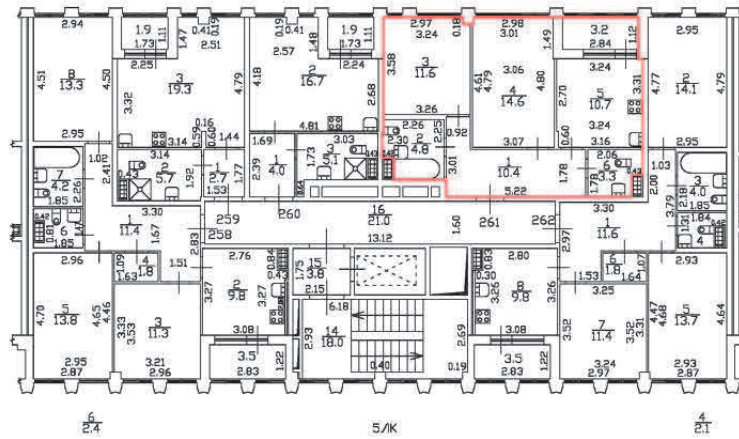


$h = 2.75$

Масштаб 1/200	
Специальные условные знаки:	
Часть границы	
	вновь образованного помещения
	стена с окном и дверью
	дверь остекленная (на балкон, лоджию)
	Лестница

План этажа (части этажа)

План части 5 этажа, 5/К



$h = 2.75$

Масштаб 1/200

Специальные условные знаки:

Часть границы



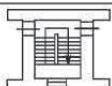
вновь образованного помещения



стена с окном и дверью



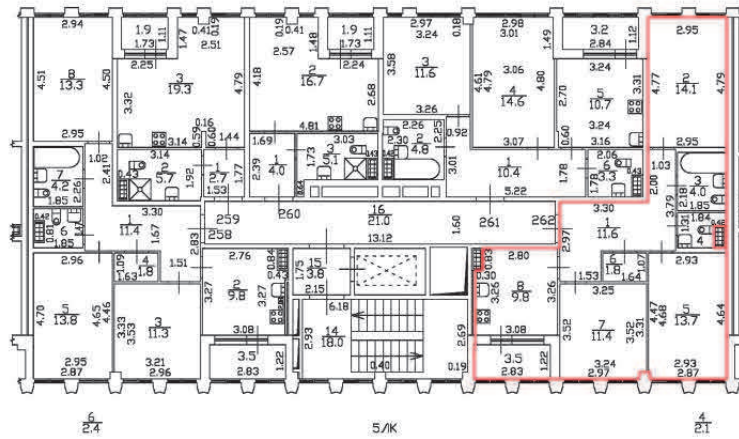
дверь остекленная (на балкон, лоджию)





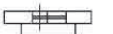
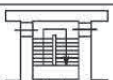
Лестница

План этажа (части этажа)

План части 5 этажа, 5/К

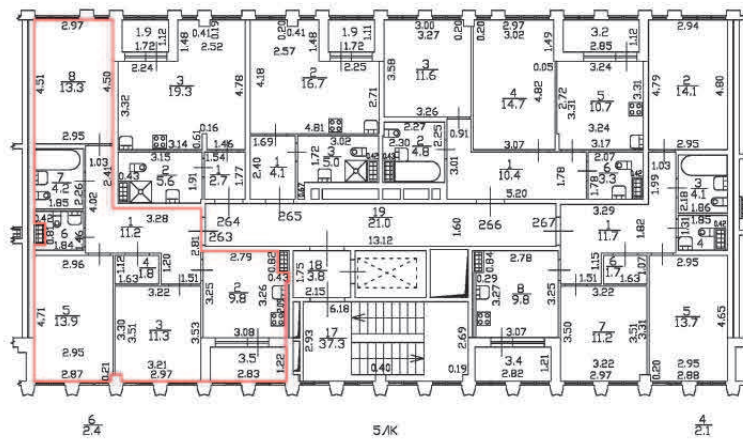


$h = 2.75$

Масштаб 1/200	
Специальные условные знаки:	
Часть границы	
	вновь образованного помещения
	стена с окном и дверью
	дверь остекленная (на балкон, лоджию)
	Лестница

План этажа (части этажа)

План части 6 этажа, 5ЛК


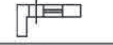

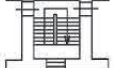


$h = 2.75$

Масштаб 1:200

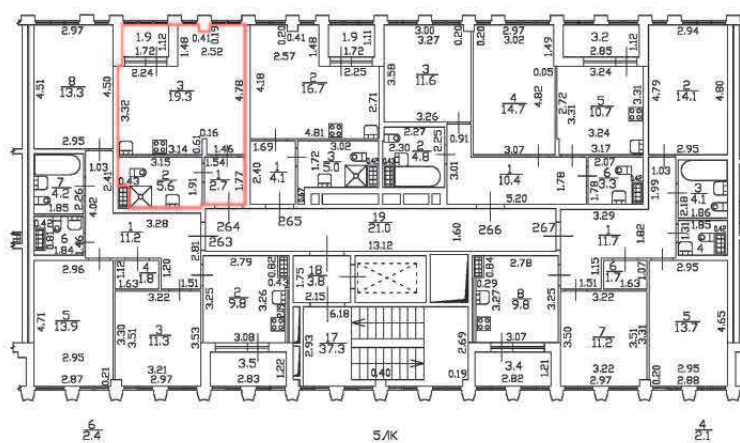
Специальные условные знаки:

Часть границы:

	вновь образованного помещения
	стена с окном и дверью
	дверь остекленная (на балкон, лоджию)
	Лестница

План этажа (части этажа)

План части 6 этажа, 5ЛК




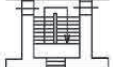


$h = 2.75$

Масштаб 1:200

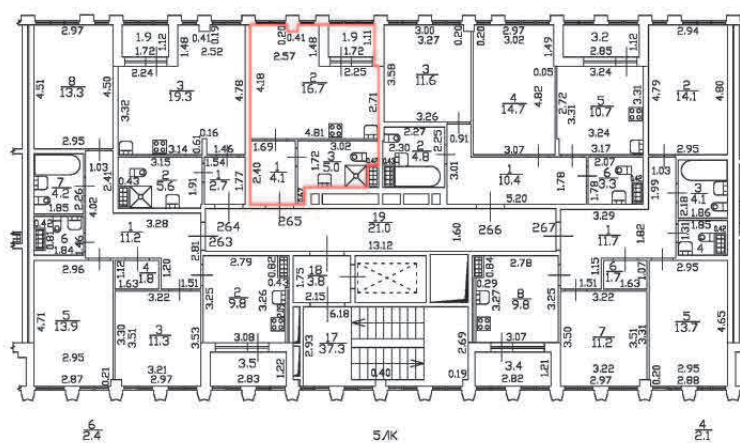
Специальные условные знаки:

Часть границы:

	вновь образованного помещения
	стена с окном и дверью
	дверь остекленная (на балкон, лоджию)
	Лестница

План этажа (части этажа)

План части 6 этажа, 5ЛК



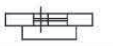



$h = 2.75$

Масштаб 1:200

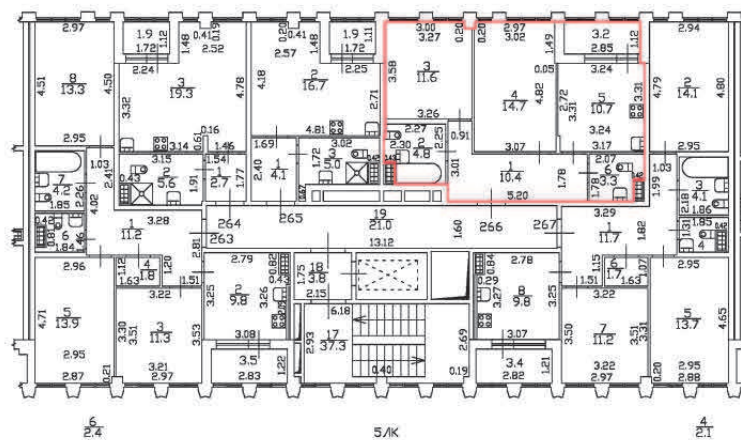
Специальные условные знаки:

Часть границы:

	вновь образованного помещения
	стена с окном и дверью
	дверь остекленная (на балкон, лоджию)
	Лестница

План этажа (части этажа)

План части 6 этажа, 5ЛК




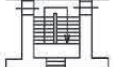


$h = 2.75$

Масштаб 1:200

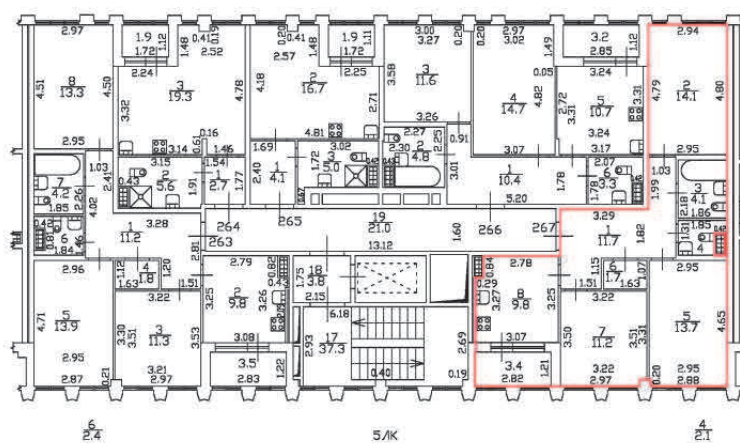
Специальные условные знаки:

Часть границы:

	вновь образованного помещения
	стена с окном и дверью
	дверь остекленная (на балкон, лоджию)
	Лестница

План этажа (части этажа)

План части 6 этажа, 5ЛК




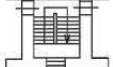


$$h = 2.75$$

Масштаб 1:200

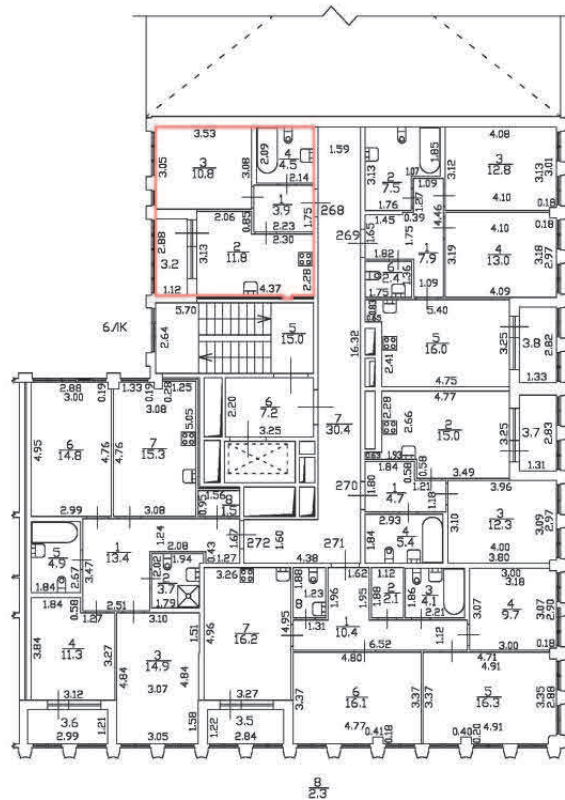
Специальные условные знаки:

Часть границы:


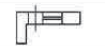

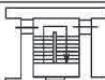
	вновь образованного помещения
	стена с окном и дверью
	дверь остекленная (на балкон, лоджию)
	Лестница

План этажа (части этажа)

План части 2 этажа, 6ЛК

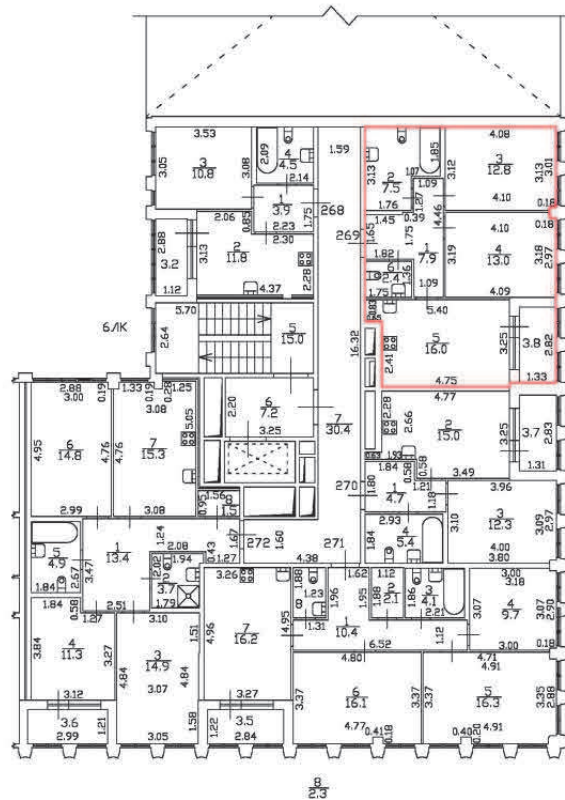


$h = 2.72$


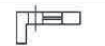

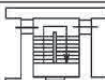
Масштаб 1:200	
Специальные условные знаки:	
Часть границы:	
	вновь образованного помещения
	стена с окном и дверью
	дверь остекленная (на балкон, лоджию)
	Лестница

План этажа (части этажа)

План части 2 этажа, 6ЛК

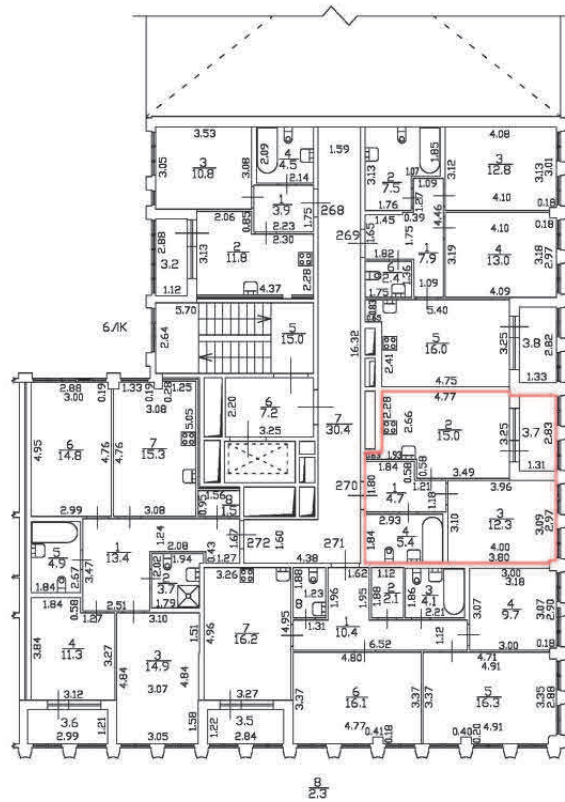


$h = 2.72$


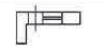

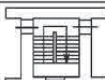
Масштаб 1:200	
Специальные условные знаки:	
Часть границы:	
	вновь образованного помещения
	стена с окном и дверью
	дверь остекленная (на балкон, лоджию)
	Лестница

План этажа (части этажа)

План части 2 этажа, 6ЛК

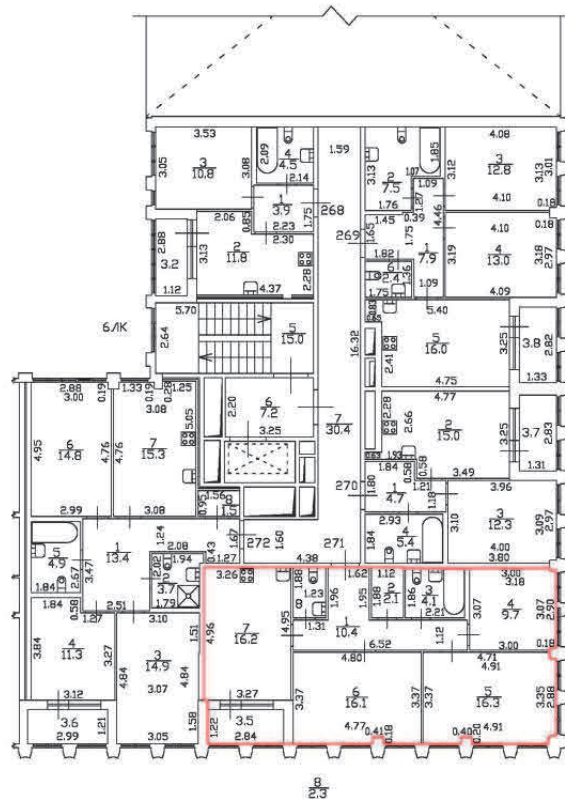


$$h = 2.72$$


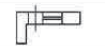

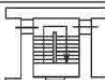
Масштаб 1:200	
Специальные условные знаки:	
Часть границы:	
	вновь образованного помещения
	стена с окном и дверью
	дверь остекленная (на балкон, лоджию)
	Лестница

План этажа (части этажа)

План части 2 этажа, 6ЛК

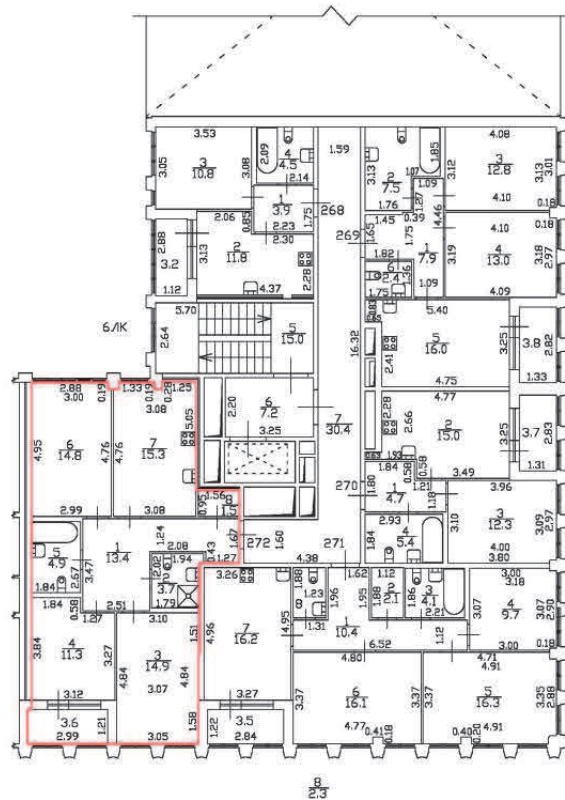


$$h = 2.72$$


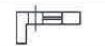

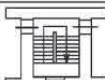
Масштаб 1:200	
Специальные условные знаки:	
Часть границы:	
	вновь образованного помещения
	стена с окном и дверью
	дверь остекленная (на балкон, лоджию)
	Лестница

План этажа (части этажа)

План части 2 этажа, 6ЛК

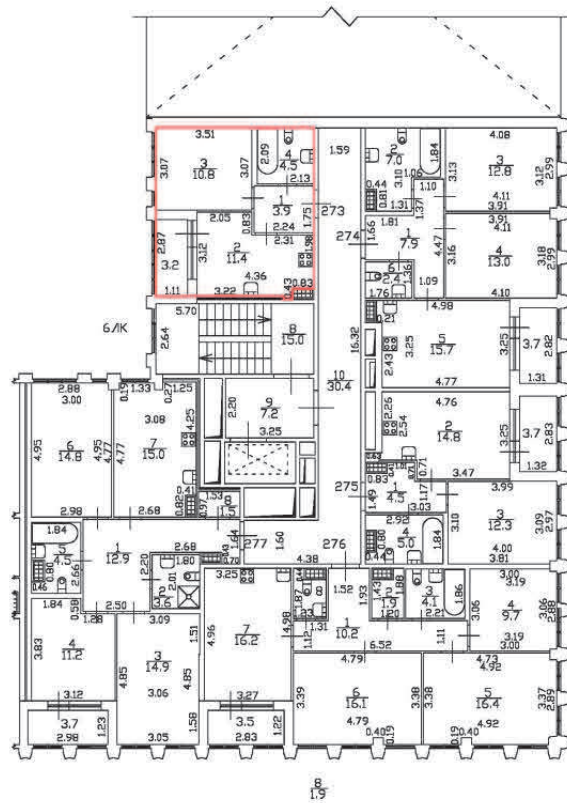


$$h = 2.72$$

Масштаб 1:200	
Специальные условные знаки:	
Часть границы:	
	вновь образованного помещения
	стена с окном и дверью
	дверь остекленная (на балкон, лоджию)
	Лестница

План этажа (части этажа)

План части 3 этажа, БЛК


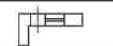
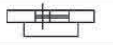
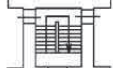


$$S = 2.73$$

Масштаб 1:200

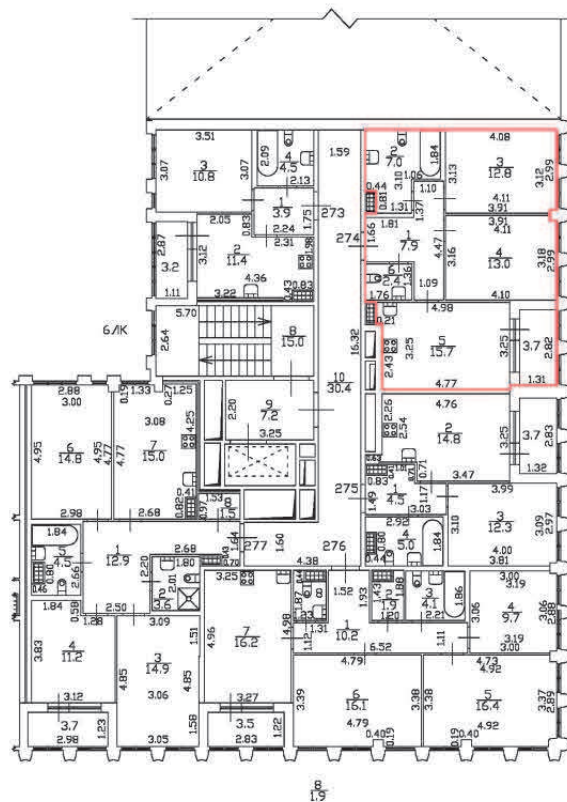
Специальные условные знаки:

Часть границы:

	вновь образованного помещения
	стена с окном и дверь
	дверь остекленная (на балкон, лоджию)
	Лестница

План этажа (части этажа)

План части 3 этажа, БЛК



$$n = 2.73$$

Масштаб 1:200

Специальные условные знаки:

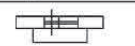
Часть границы:



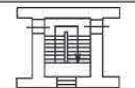
вновь образованного помещения



стена с окном и дверь



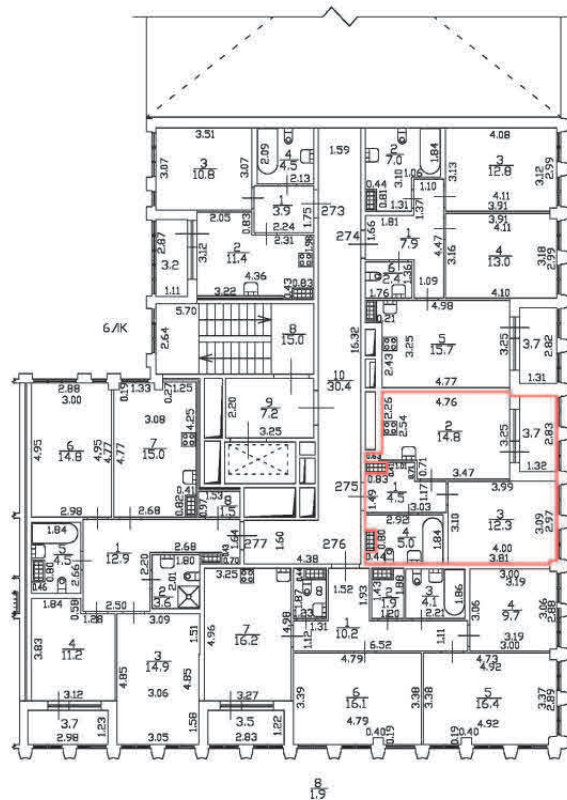
дверь остекленная (на балкон, лоджию)



Лестница

План этажа (части этажа)

План части 3 этажа, БЛК


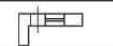
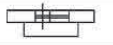
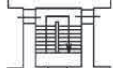


$$S = 2.73$$

Масштаб 1:200

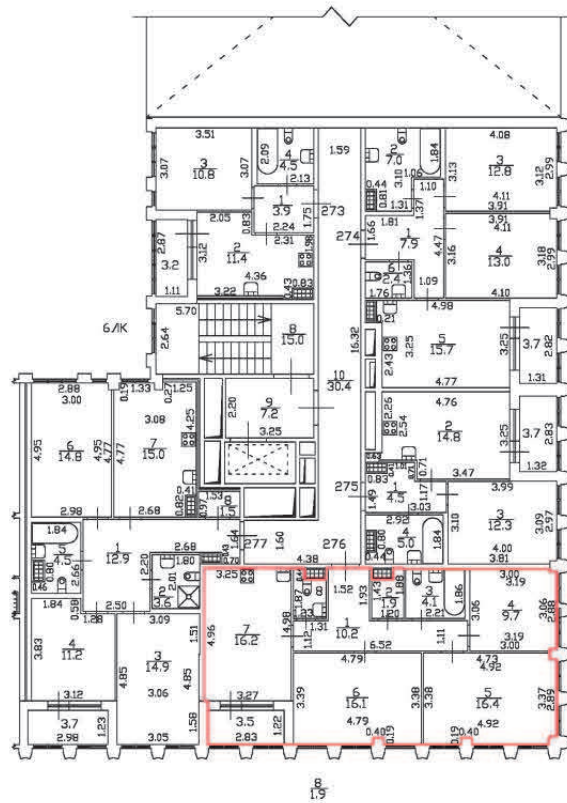
Специальные условные знаки:

Часть границы:

	вновь образованного помещения
	стена с окном и дверь
	дверь остекленная (на балкон, лоджию)
	Лестница

План этажа (части этажа)

План части 3 этажа, БЛК


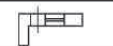
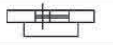
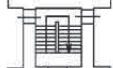


$$S = 2,73$$

Масштаб 1:200

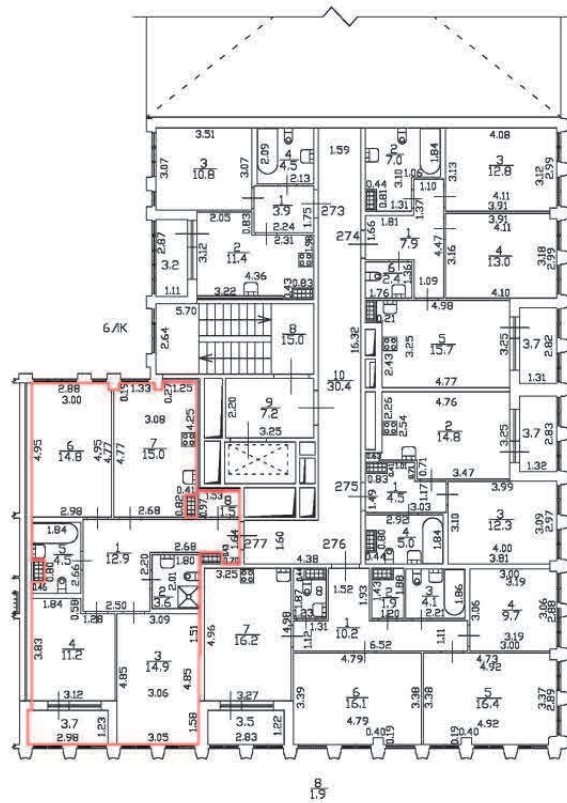
Специальные условные знаки:

Часть границы:


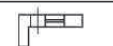
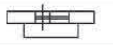
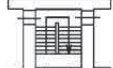
	вновь образованного помещения
	стена с окном и дверью
	дверь остекленная (на балкон, лоджию)
	Лестница

План этажа (части этажа)

План части 3 этажа, 6ЛК

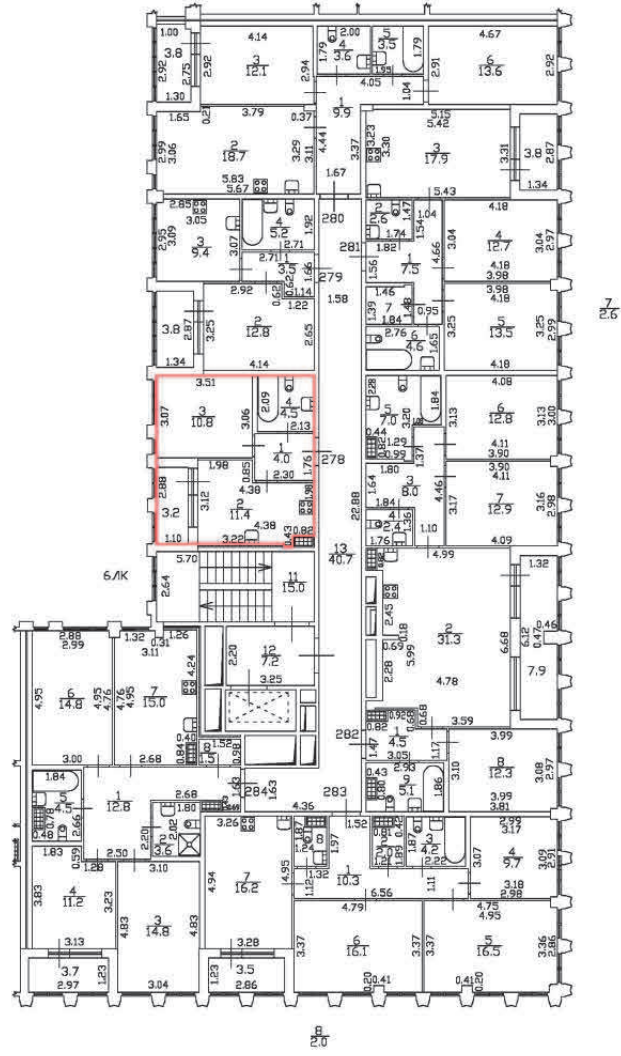


$n = 2.73$


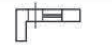

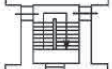
Масштаб 1:200	
Специальные условные знаки:	
Часть границы:	
	вновь образованного помещения
	стена с окном и дверью
	дверь остекленная (на балкон, лоджию)
	Лестница

План этажа (части этажа)

План части 4 этажа, 6ЛК

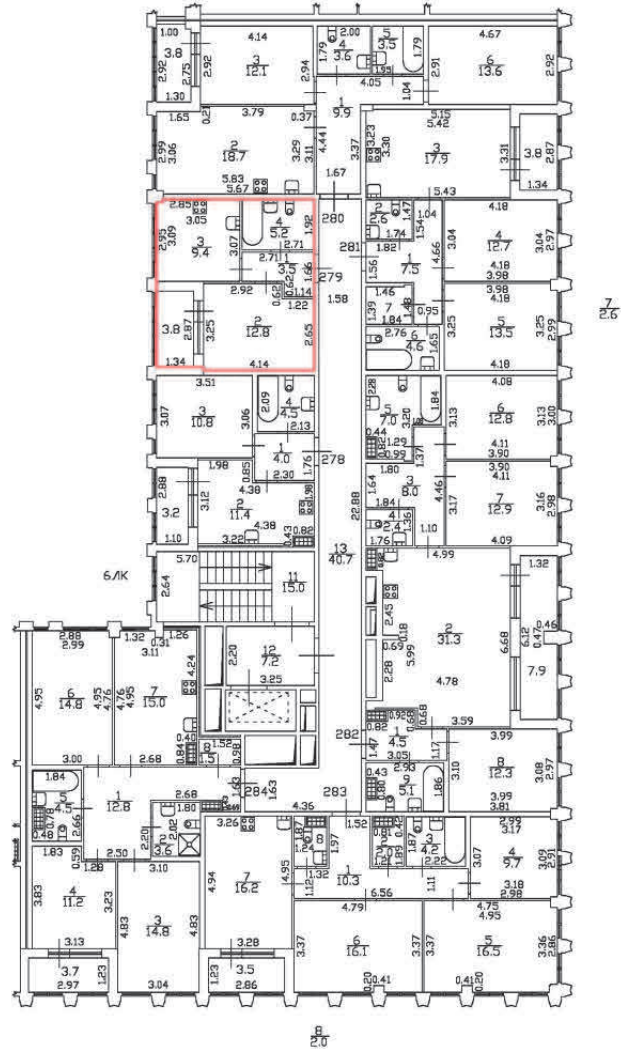


$h = 2.73$

Масштаб 1:200	
Специальные условные знаки:	
Часть границы:	
	вновь образованного помещения
	стена с окном и дверью
	дверь остекленная (на балкон, лоджию)
	Лестница


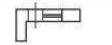

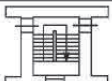
План этажа (части этажа)

План части 4 этажа, 6ЛК



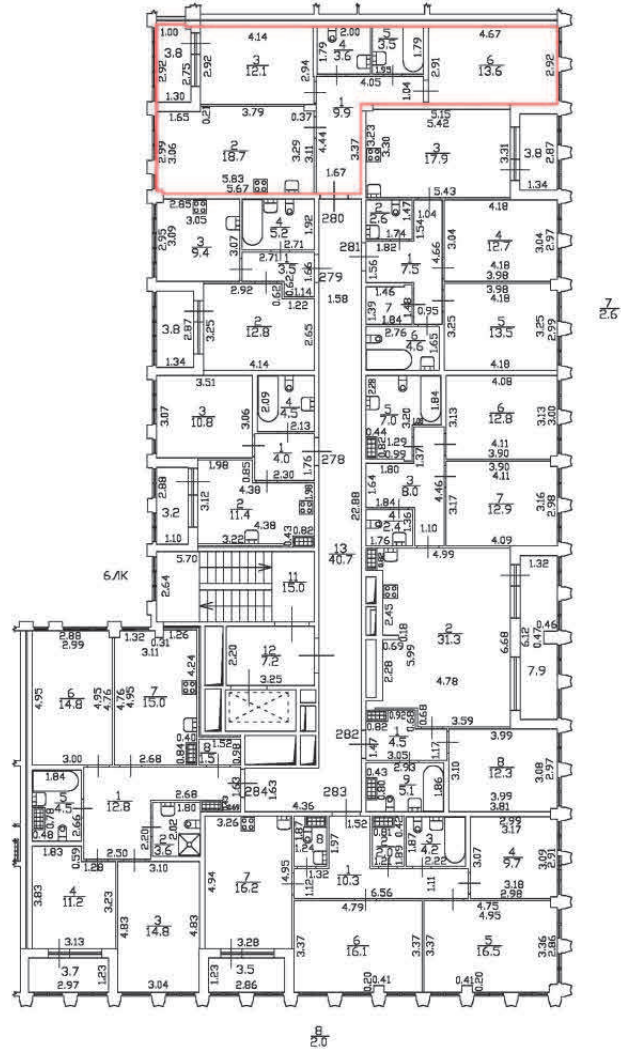
07
С

$$h = 2.73$$

Масштаб 1:200	
Специальные условные знаки:	
Часть границы:	
	вновь образованного помещения
	стена с окном и дверью
	дверь остекленная (на балкон, лоджию)
	Лестница


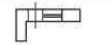

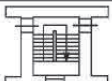
План этажа (части этажа)

План части 4 этажа, 6ЛК



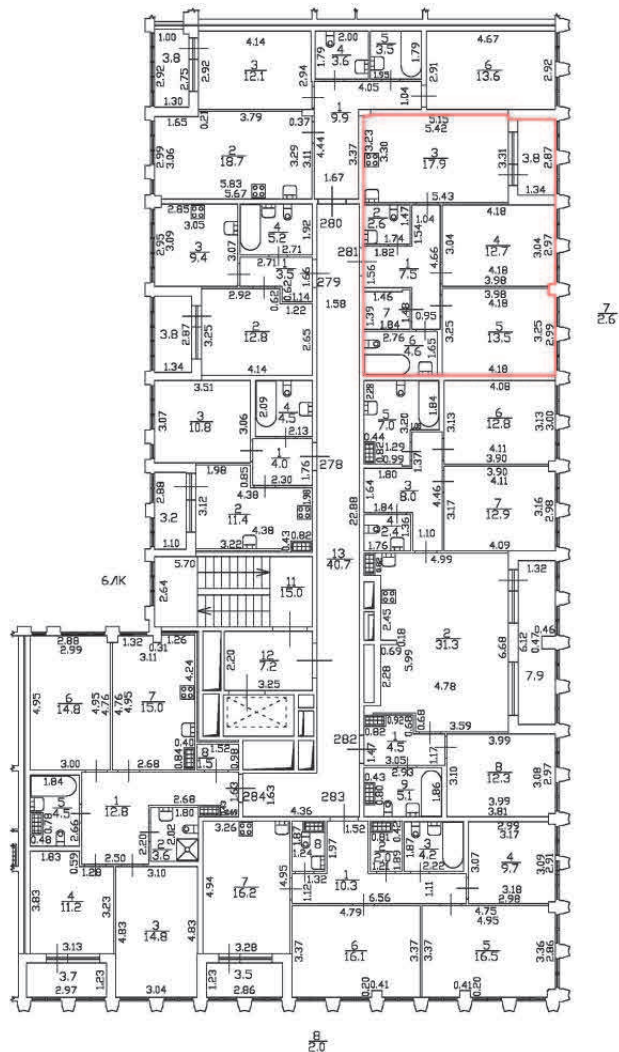
7
6

$h = 2.73$


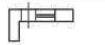

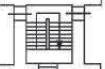
Масштаб 1:200	
Специальные условные знаки:	
Часть границы:	
	вновь образованного помещения
	стена с окном и дверью
	дверь остекленная (на балкон, лоджию)
	Лестница

План этажа (части этажа)

План части 4 этажа, 6ЛК

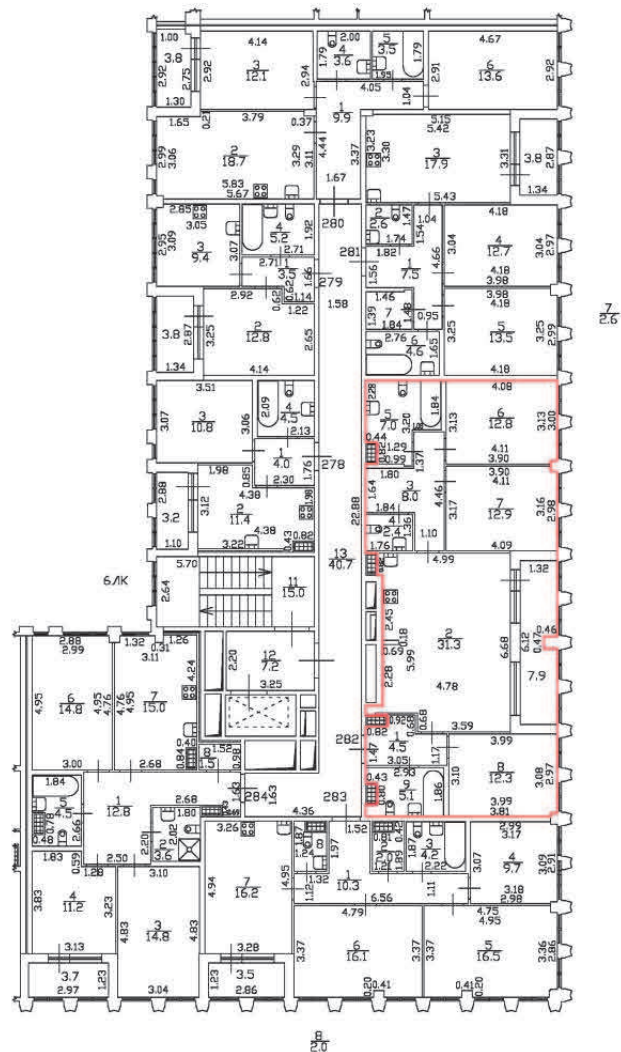


$$h = 2.73$$


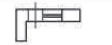

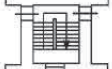
Масштаб 1:200	
Специальные условные знаки:	
Часть границы:	
	вновь образованного помещения
	стена с окном и дверью
	дверь остекленная (на балкон, лоджию)
	Лестница

План этажа (части этажа)

План части 4 этажа, 6ЛК

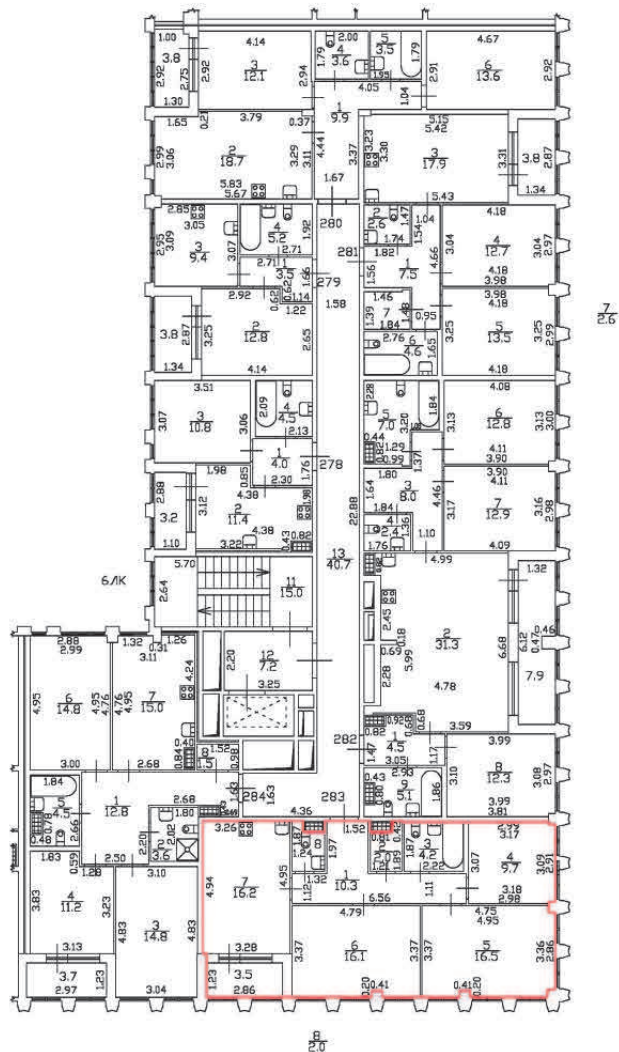


$h = 2.73$


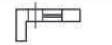

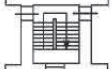
Масштаб 1:200	
Специальные условные знаки:	
Часть границы:	
	вновь образованного помещения
	стена с окном и дверью
	дверь остекленная (на балкон, лоджию)
	Лестница

План этажа (части этажа)

План части 4 этажа, 6ЛК

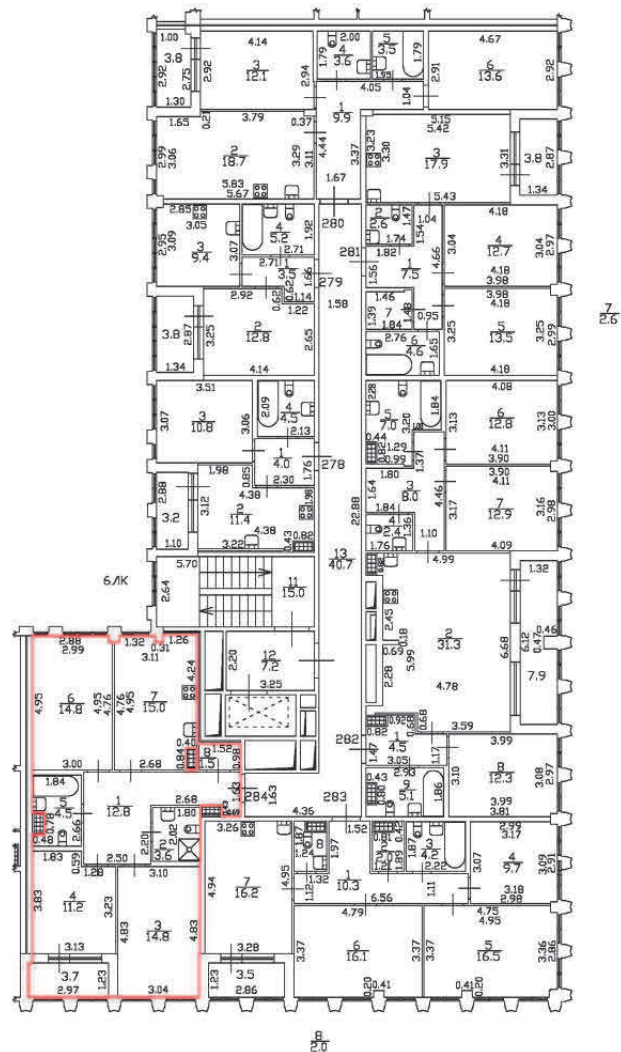


$h = 2.73$


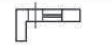

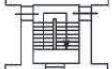
Масштаб 1:200	
Специальные условные знаки:	
Часть границы:	
	вновь образованного помещения
	стена с окном и дверью
	дверь остекленная (на балкон, лоджию)
	Лестница

План этажа (части этажа)

План части 4 этажа, 6ЛК

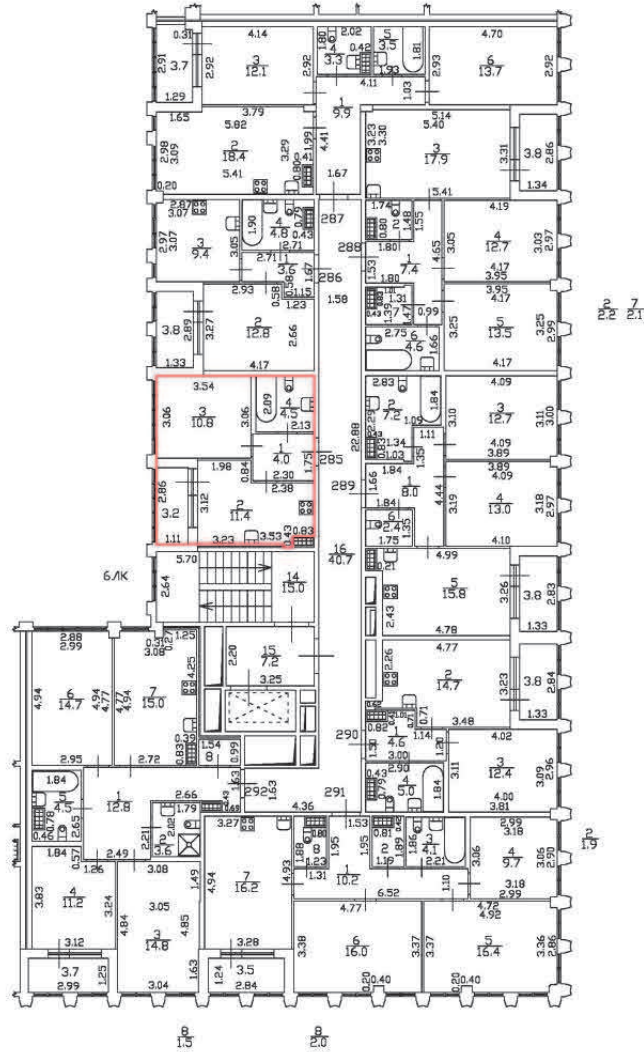


$h = 2.73$

Масштаб 1:200	
Специальные условные знаки:	
Часть границы:	
	вновь образованного помещения
	стена с окном и дверью
	дверь остекленная (на балкон, лоджию)
	Лестница

План этажа (части этажа)

План части 5 этажа, 6ЛК



№ 7
№ 21

h = 2,75

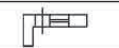
Масштаб 1:200

Специальные условные знаки:

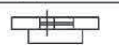
Часть границы



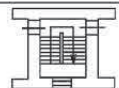
вновь образованного помещения



стена с окном и дверью



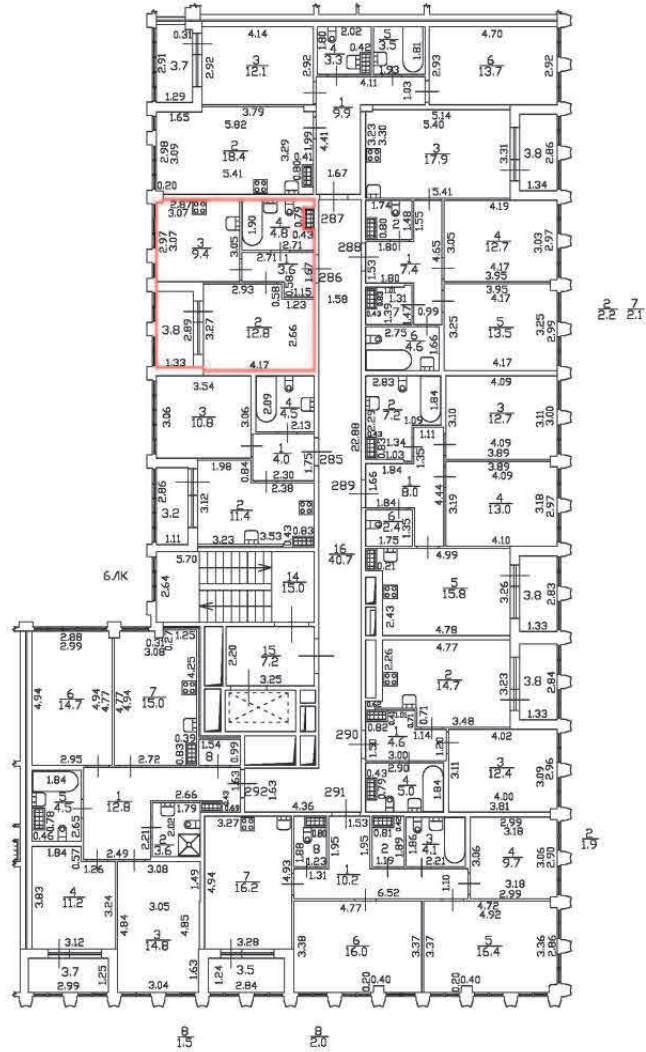
дверь остекленная (на балкон, лоджию)




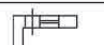
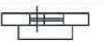
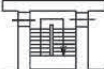
Лестница

План этажа (части этажа)

План части 5 этажа, 6ЛК

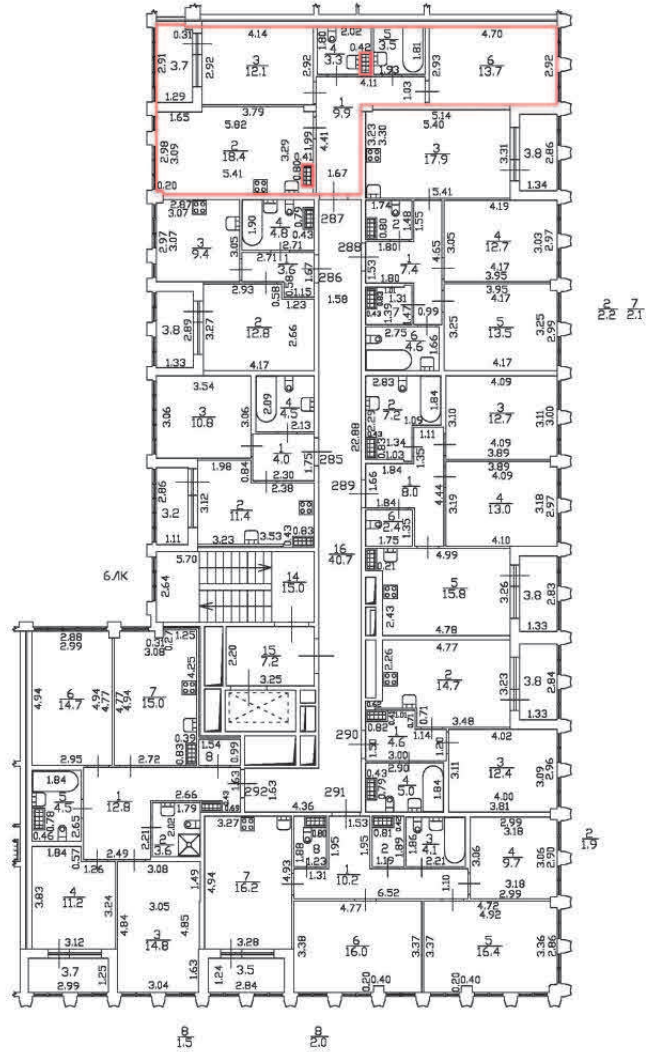


h = 2,75



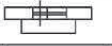
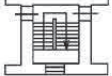
Масштаб 1:200	
Специальные условные знаки:	
Часть границы	
	вновь образованного помещения
	стена с окном и дверью
	дверь остекленная (на балкон, лоджию)
	Лестница

План этажа (части этажа)

План части 5 этажа, 6ЛК

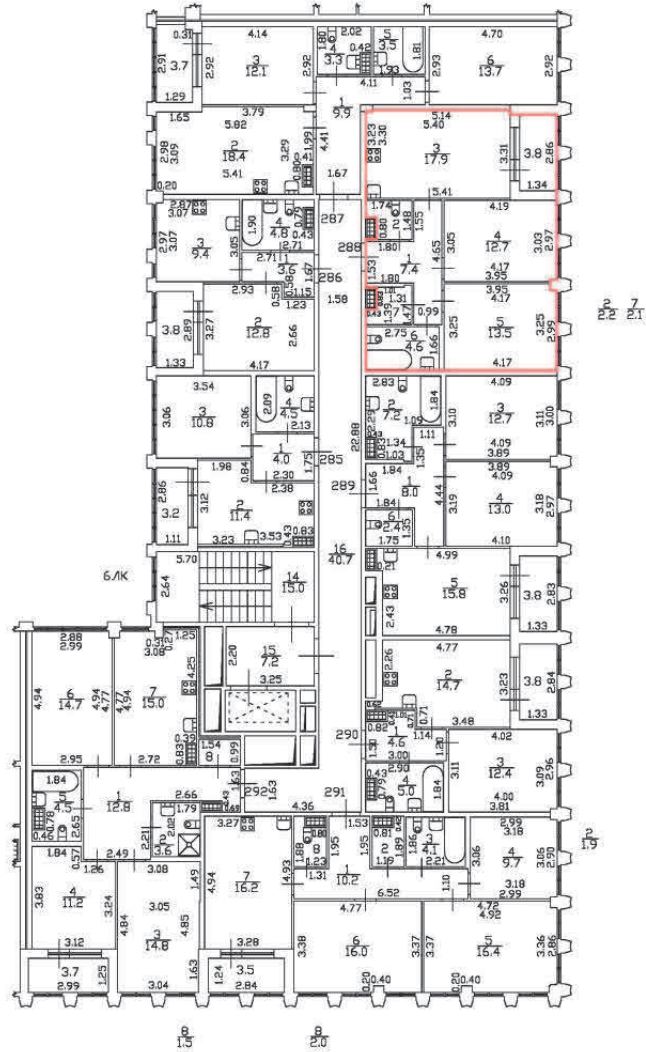


h = 2,75

Масштаб 1:200	
Специальные условные знаки:	
Часть границы	
	вновь образованного помещения
	стена с окном и дверью
	дверь остекленная (на балкон, лоджию)
	Лестница

План этажа (части этажа)

План части 5 этажа, 6ЛК



h = 2,75

Масштаб 1:200

Специальные условные знаки:

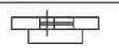
Часть границы:



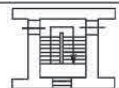
вновь образованного помещения



стена с окном и дверью



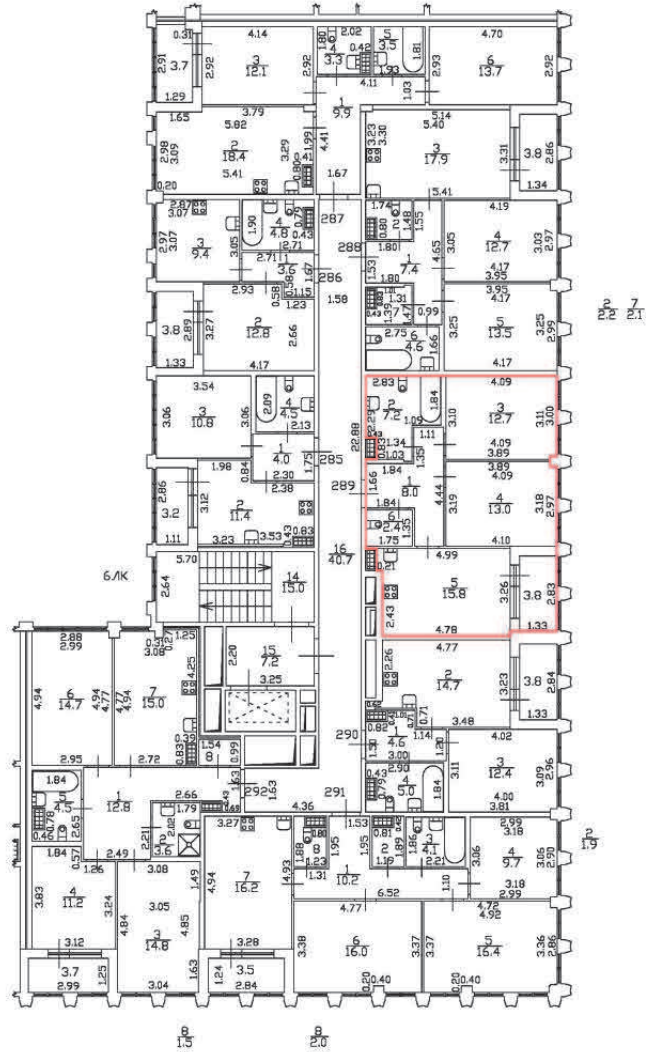
дверь остекленная (на балкон, лоджию)



Лестница

План этажа (части этажа)

План части 5 этажа, 6ЛК



h = 2,75

Масштаб 1:200

Специальные условные знаки:

Часть границы:



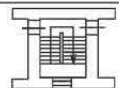
вновь образованного помещения



стена с окном и дверью



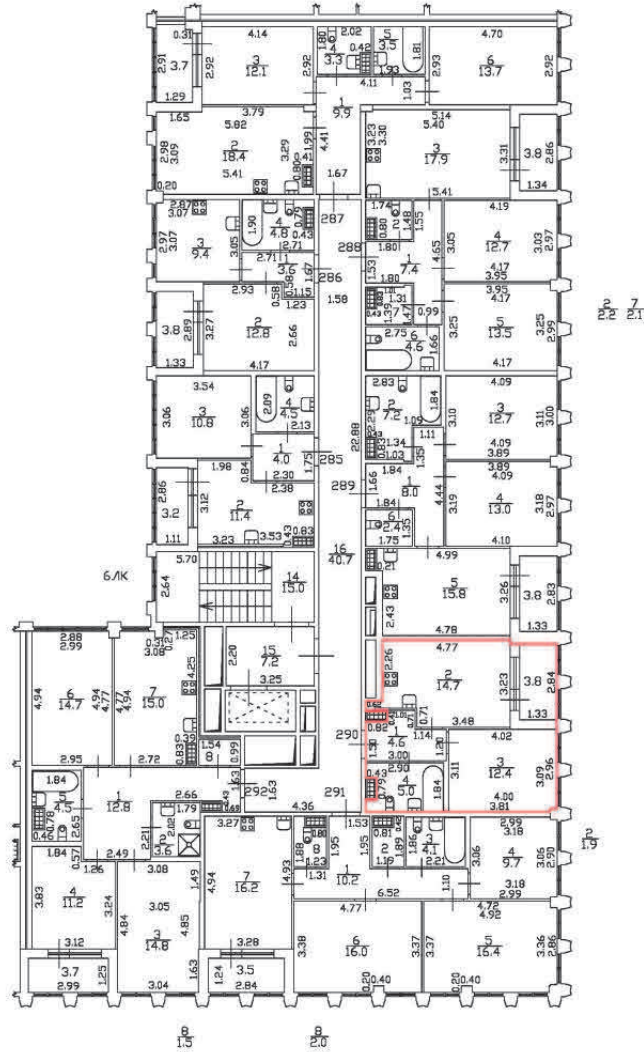
дверь остекленная (на балкон, лоджию)



Лестница

План этажа (части этажа)

План части 5 этажа, 6ЛК



h = 2,75

Масштаб 1:200

Специальные условные знаки:

Часть границы:



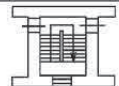
вновь образованного помещения



стена с окном и дверью



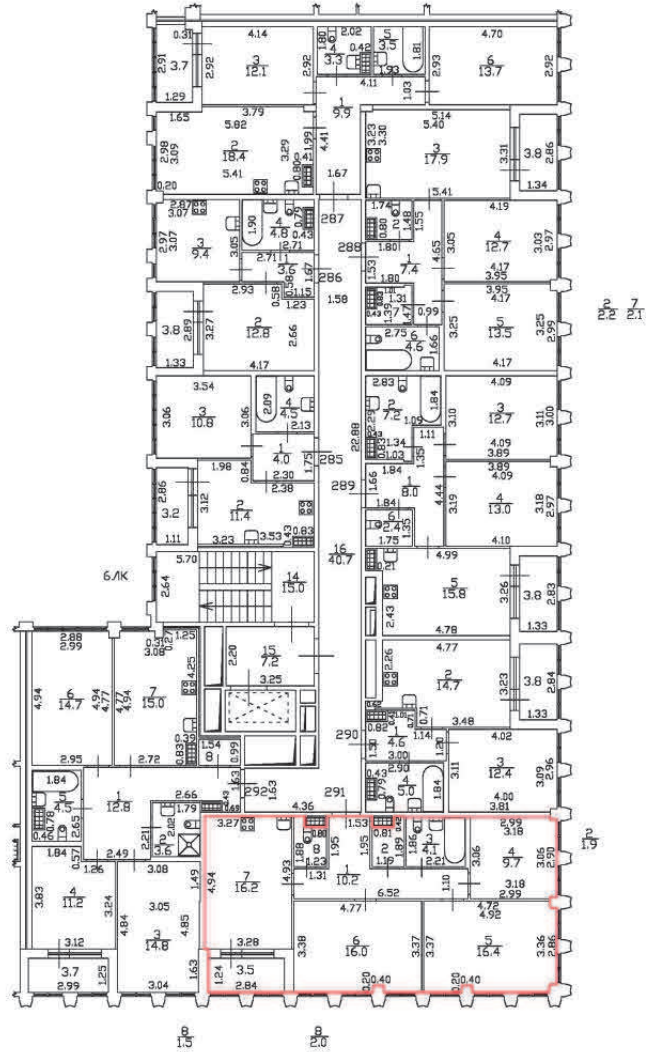
дверь остекленная (на балкон, лоджию)



Лестница

План этажа (части этажа)

План части 5 этажа, 6ЛК



№ 7
№ 21

h = 2,75

Масштаб 1:200

Специальные условные знаки:

Часть границы:



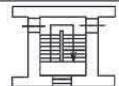
вновь образованного помещения



стена с окном и дверью



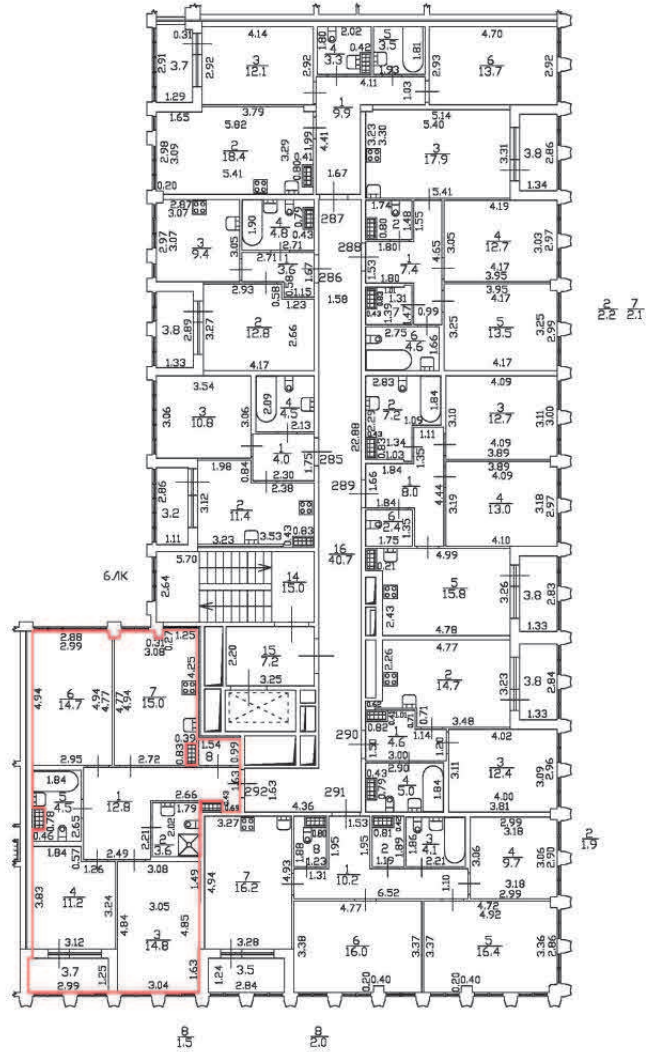
дверь остекленная (на балкон, лоджию)



Лестница

План этажа (части этажа)

План части 5 этажа, 6ЛК



№ 7
№ 21

h = 2,75

Масштаб 1:200

Специальные условные знаки:

Часть границы



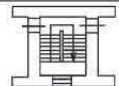
вновь образованного помещения



стена с окном и дверью



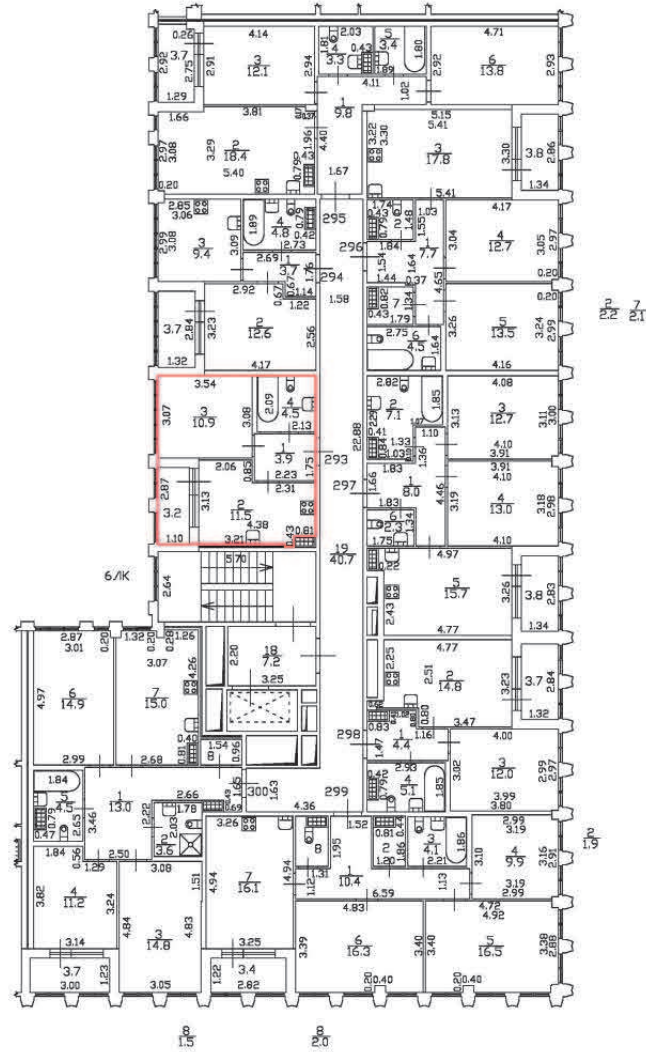
дверь остекленная (на балкон, лоджию)




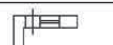
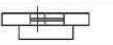

Лестница

План этажа (части этажа)

План части 6 этажа, 6ЛК

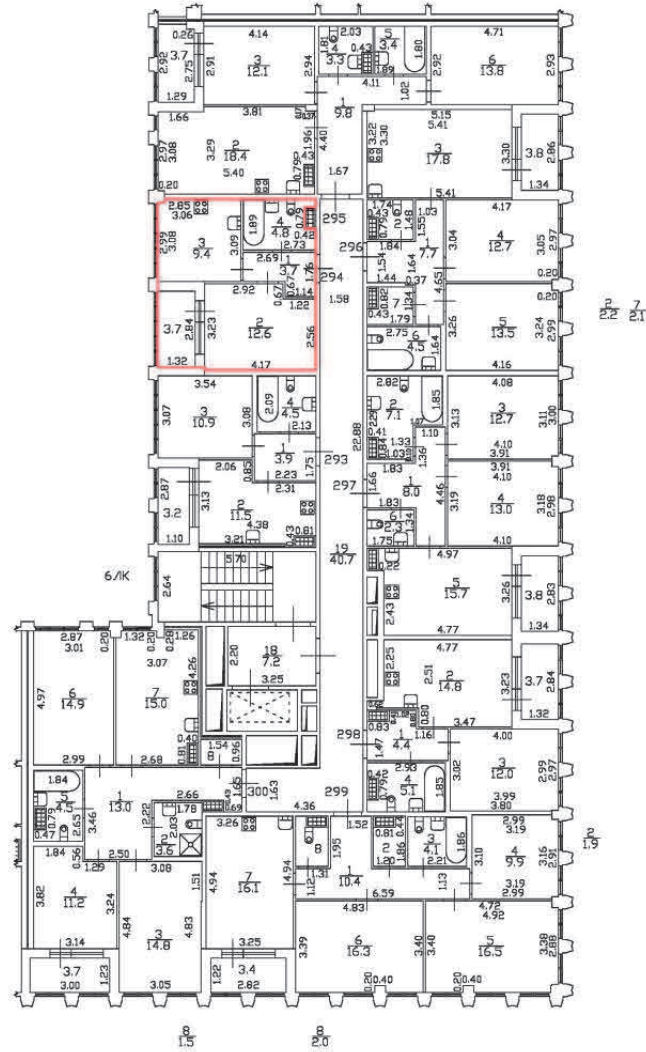


$n = 2,75$


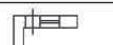
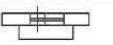
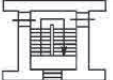
Масштаб 1:200	
Специальные условные знаки	
Часть границы	
	вновь образованного помещения
	стена с окном и дверью
	дверь остекленная (на балкон, лоджию)
	Лестница

План этажа (части этажа)

План части 6 этажа, 6ЛК

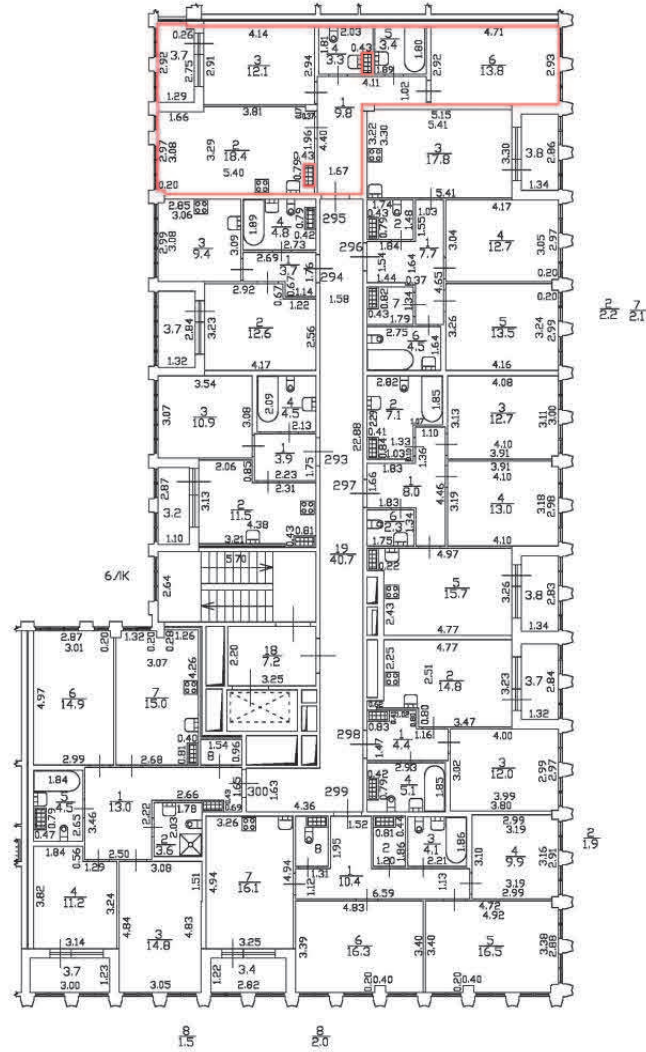


5 = 2,75


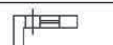
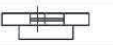
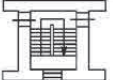
Масштаб 1:200	
Специальные условные знаки	
Часть границы	
	вновь образованного помещения
	стена с окном и дверью
	дверь остекленная (на балкон, лоджию)
	Лестница

План этажа (части этажа)

План части 6 этажа, 6ЛК

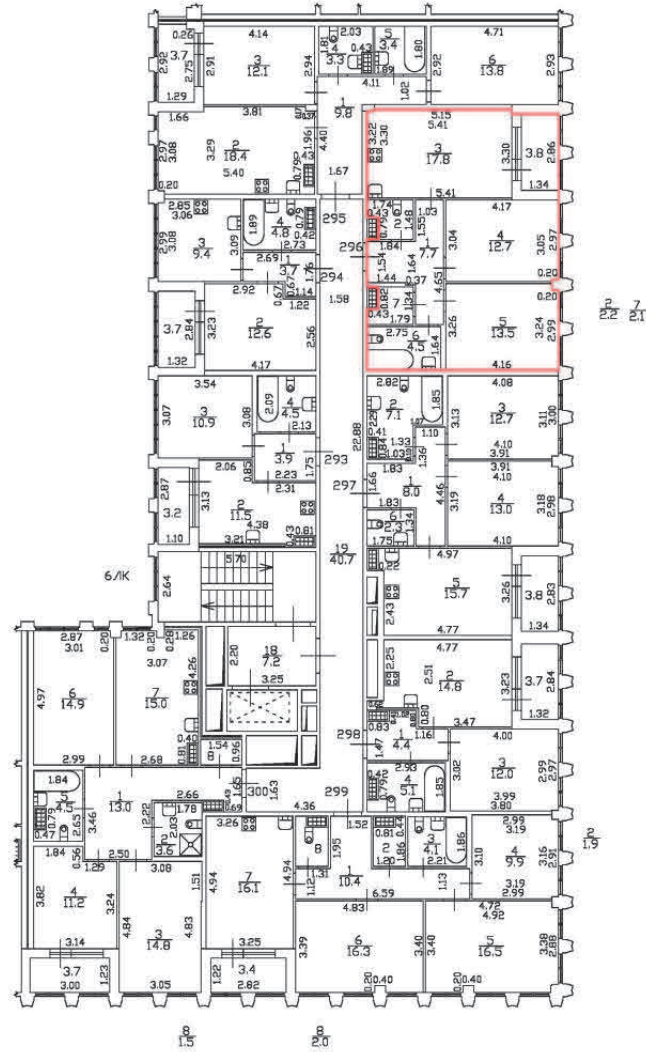


1 = 2,75


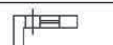
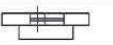
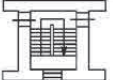
Масштаб 1:200	
Специальные условные знаки	
Часть границы	
	вновь образованного помещения
	стена с окном и дверью
	дверь остекленная (на балкон, лоджию)
	Лестница

План этажа (части этажа)

План части 6 этажа, 6ЛК

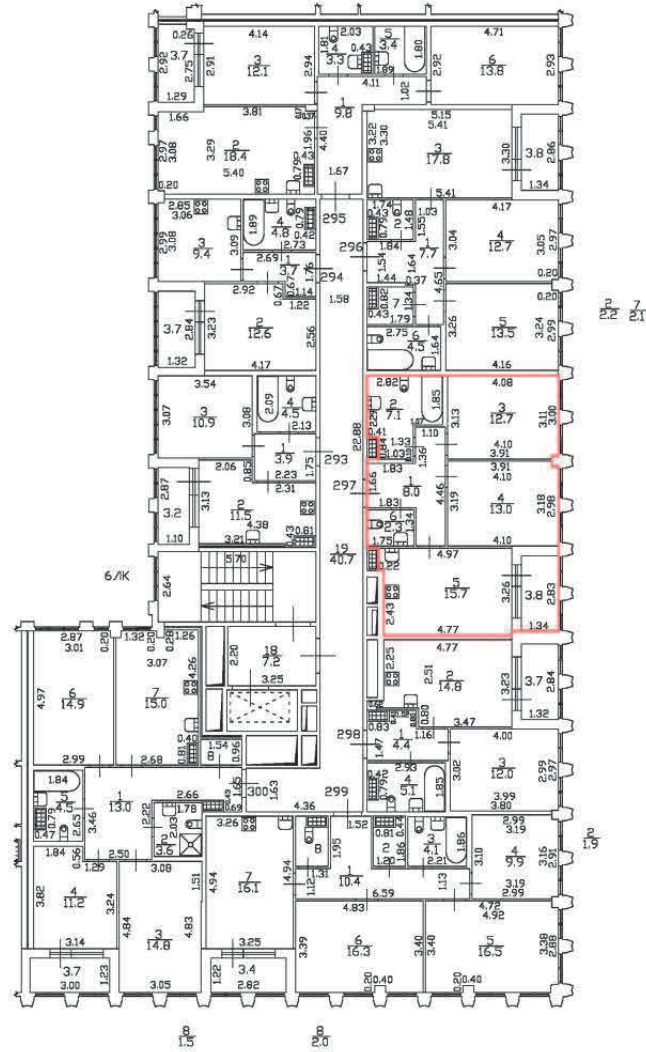


$n = 2,75$


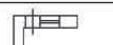
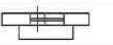
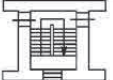
Масштаб 1:200	
Специальные условные знаки	
Часть границы	
	вновь образованного помещения
	стена с окном и дверью
	дверь остекленная (на балкон, лоджию)
	Лестница

План этажа (части этажа)

План части 6 этажа, 6ЛК

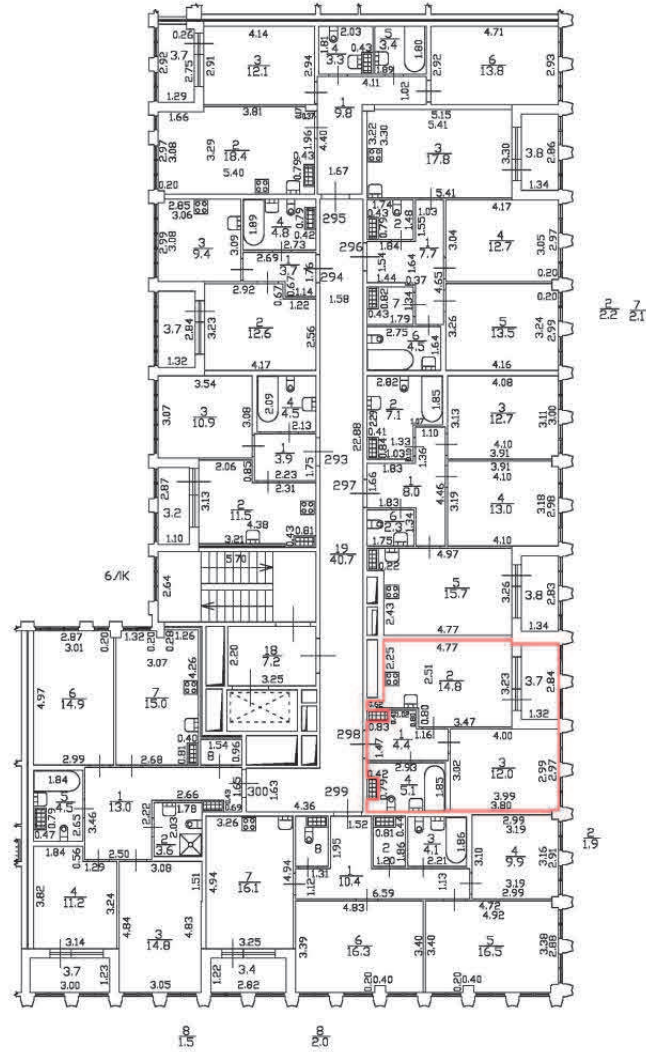


$n = 2,75$


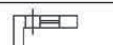
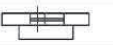
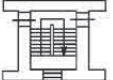
Масштаб 1:200	
Специальные условные знаки	
Часть границы	
	вновь образованного помещения
	стена с окном и дверью
	дверь остекленная (на балкон, лоджию)
	Лестница

План этажа (части этажа)

План части 6 этажа, 6ЛК

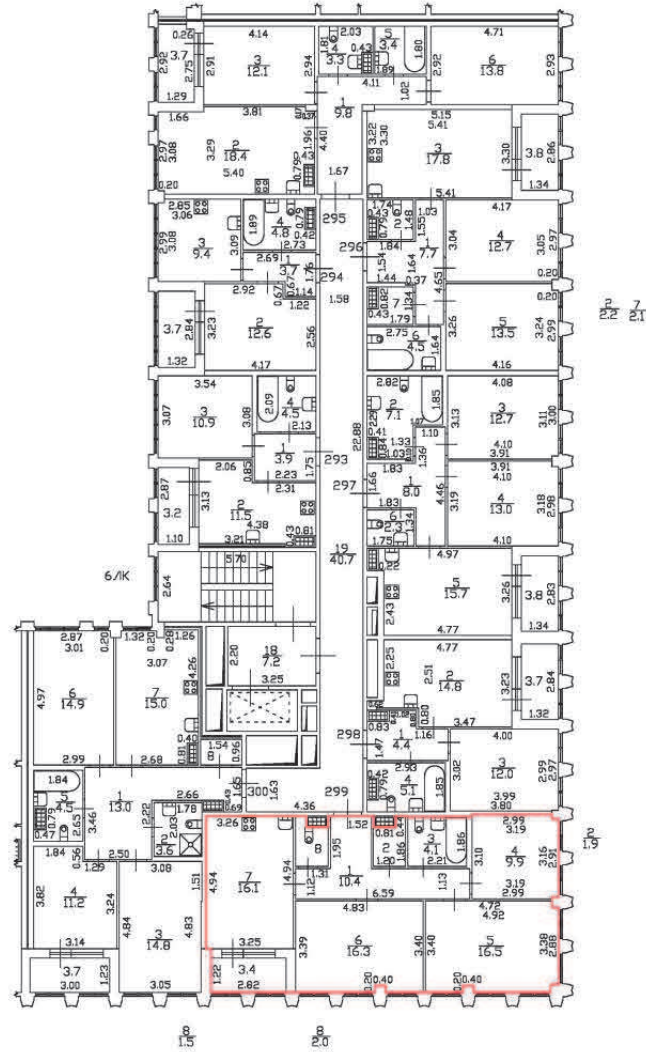


$\gamma = 2,75$


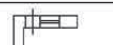
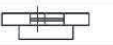
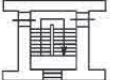
Масштаб 1:200	
Специальные условные знаки	
Часть границы	
	вновь образованного помещения
	стена с окном и дверью
	дверь остекленная (на балкон, лоджию)
	Лестница

План этажа (части этажа)

План части 6 этажа, 6ЛК

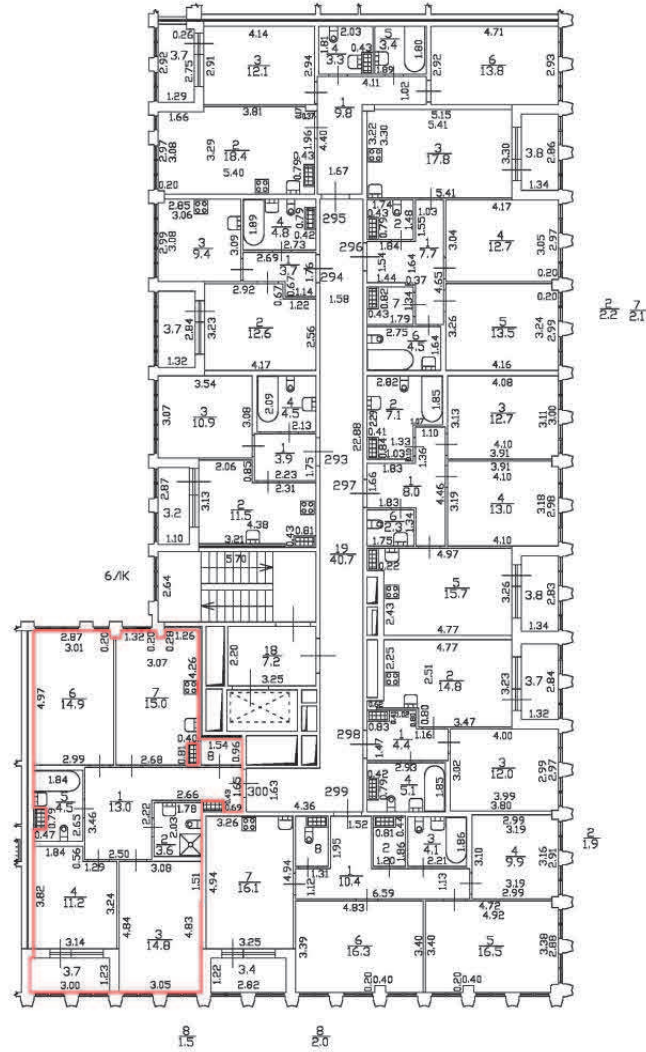


$\gamma = 2,75$


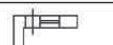
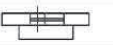
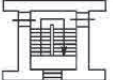
Масштаб 1:200	
Специальные условные знаки	
Часть границы	
	вновь образованного помещения
	стена с окном и дверью
	дверь остекленная (на балкон, лоджию)
	Лестница

План этажа (части этажа)

План части 6 этажа, 6ЛК



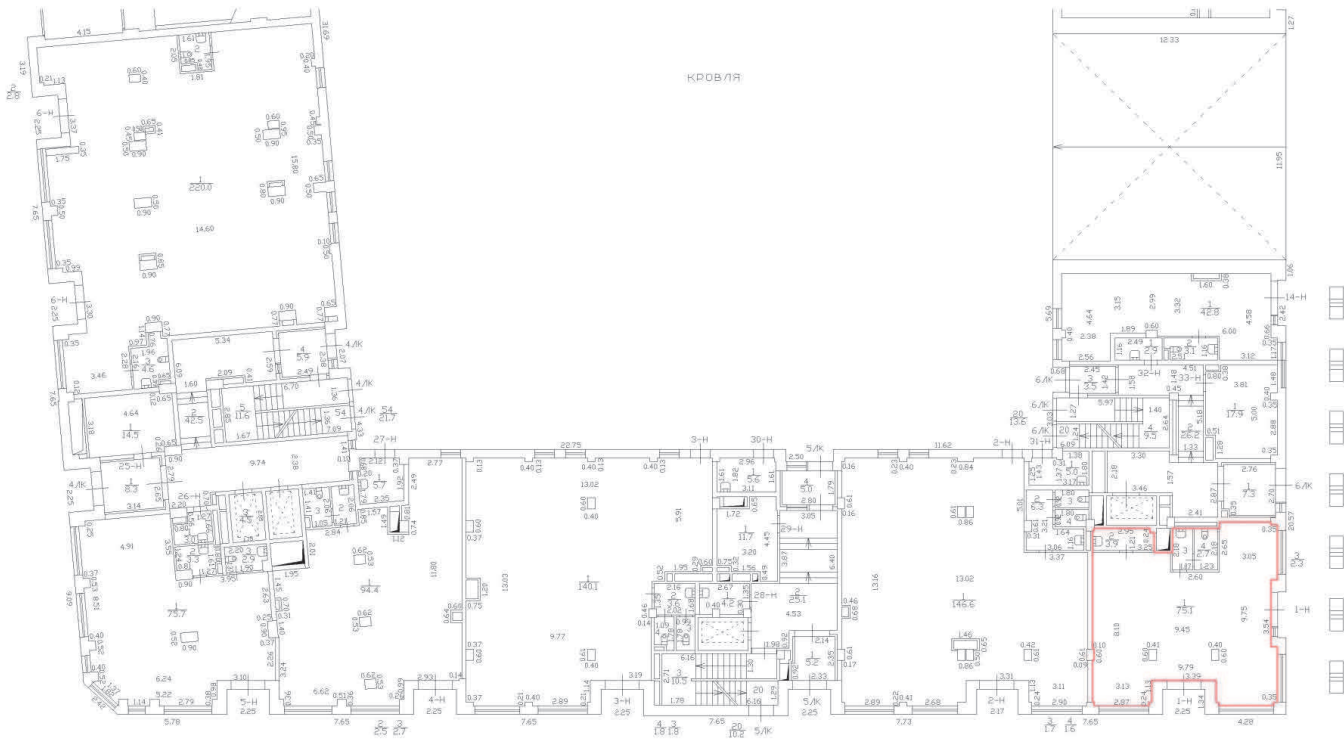
5 = 2,75

Масштаб 1:200	
Специальные условные знаки	
Часть границы	
	вновь образованного помещения
	стена с окном и дверью
	дверь остекленная (на балкон, лоджию)
	Лестница

План этажа (части этажа)

План части 1 этажа, 4/К, 5/К, 6/К
h=4.37; 4.17

КРОВЛЯ



Масштаб 1:200

Специальные условные знаки:

Часть границы

знак образованного помещения

стена с окном и дверью

дверь остекленная (на балкон, лоджии)

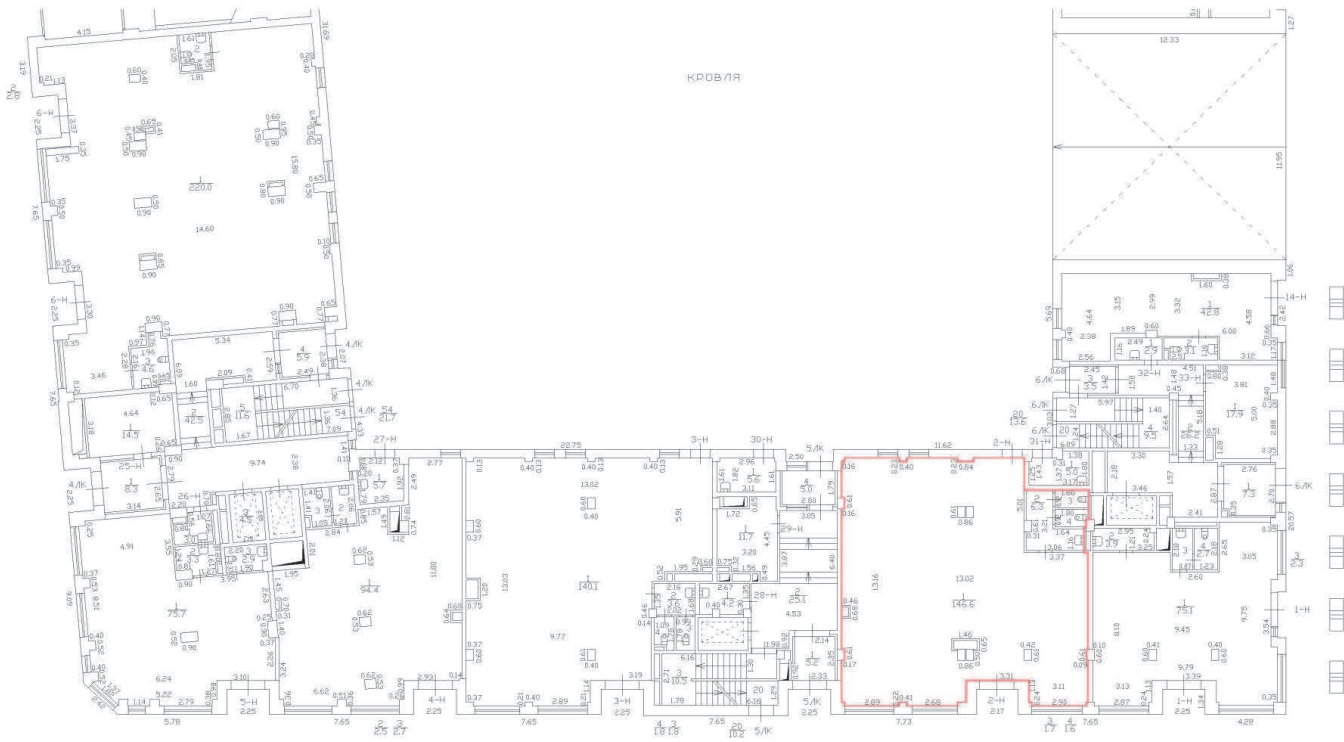
Лестница



План этажа (части этажа)

План части 1 этажа, 4/К, 5/К, 6/К
h=4.37; 4.17

КРОВЛЯ



Масштаб 1:200

Специальные условные знаки:

Часть границы

знак образованного помещения

стена с окном и дверью

дверь остекленная (на балкон, лоджии)

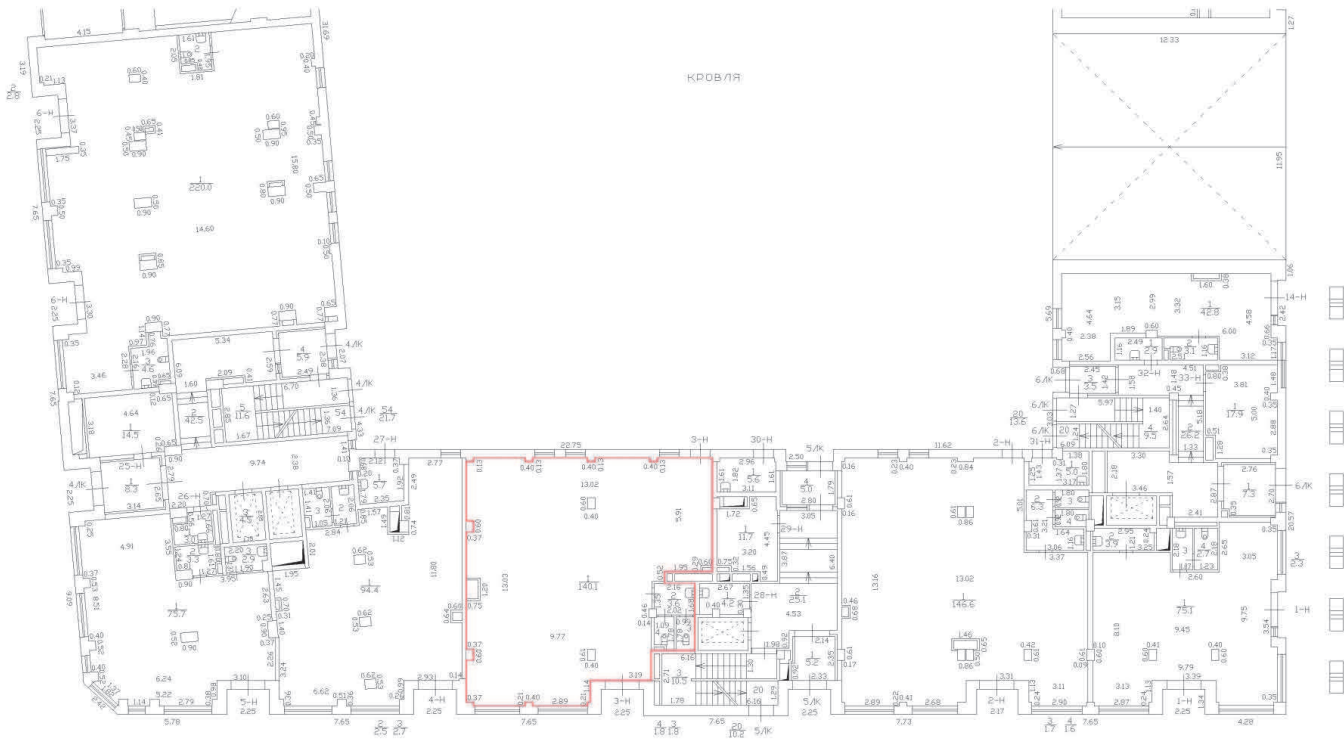
Лестница

	Часть границы
	знак образованного помещения
	стена с окном и дверью
	дверь остекленная (на балкон, лоджии)
	Лестница

План этажа (части этажа)

План части 1 этажа, 4/К, 5/К, 6/К
h=4.37; 4.17

КРОВЛЯ



Масштаб 1:200

Специальные условные знаки:

Часть границы

знак образованного помещения

стена с окном и дверью

дверь остекленная (на балкон, лоджии)

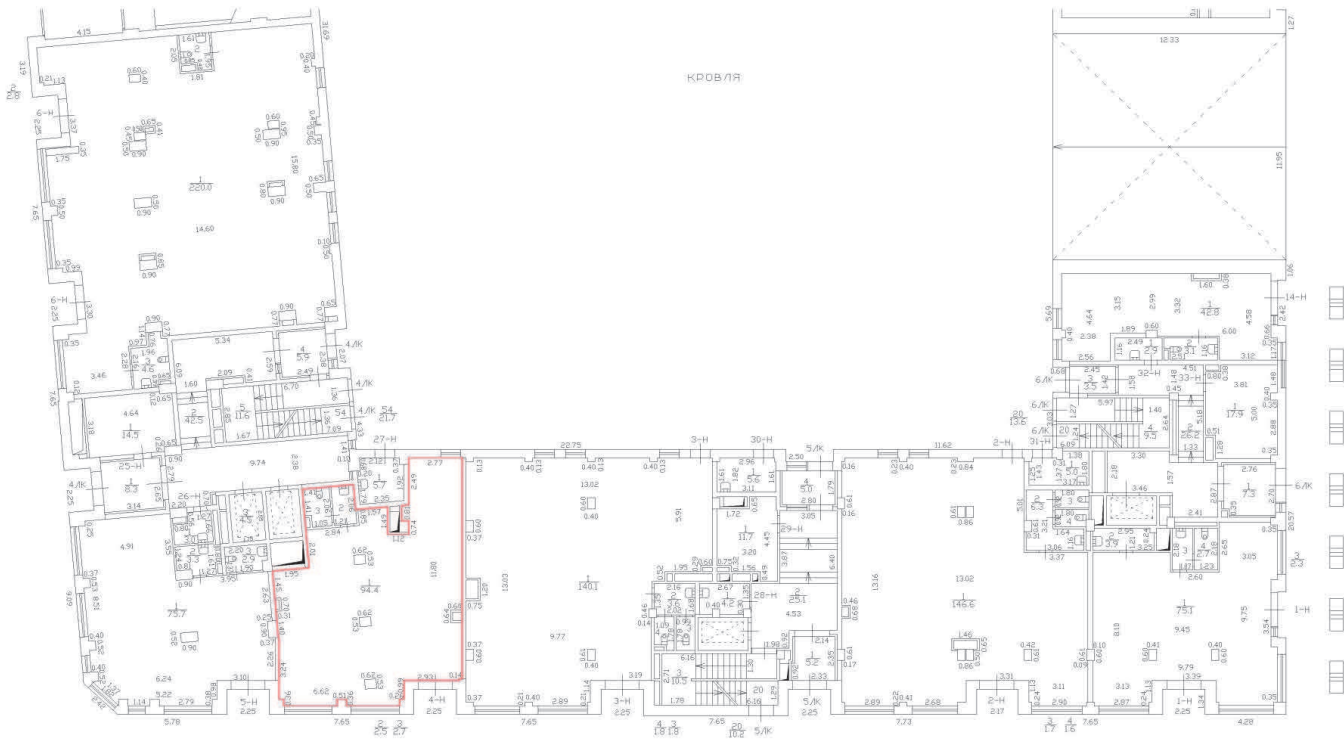
Лестница



План этажа (части этажа)

План части 1 этажа, 4/К, 5/К, 6/К
h=4.37; 4.17

КРОВЛЯ



Масштаб 1:200

Специальные условные знаки:

Часть границы

линия образованного помещения

стена с окном и дверью

дверь остекленная (на балкон, лоджии)

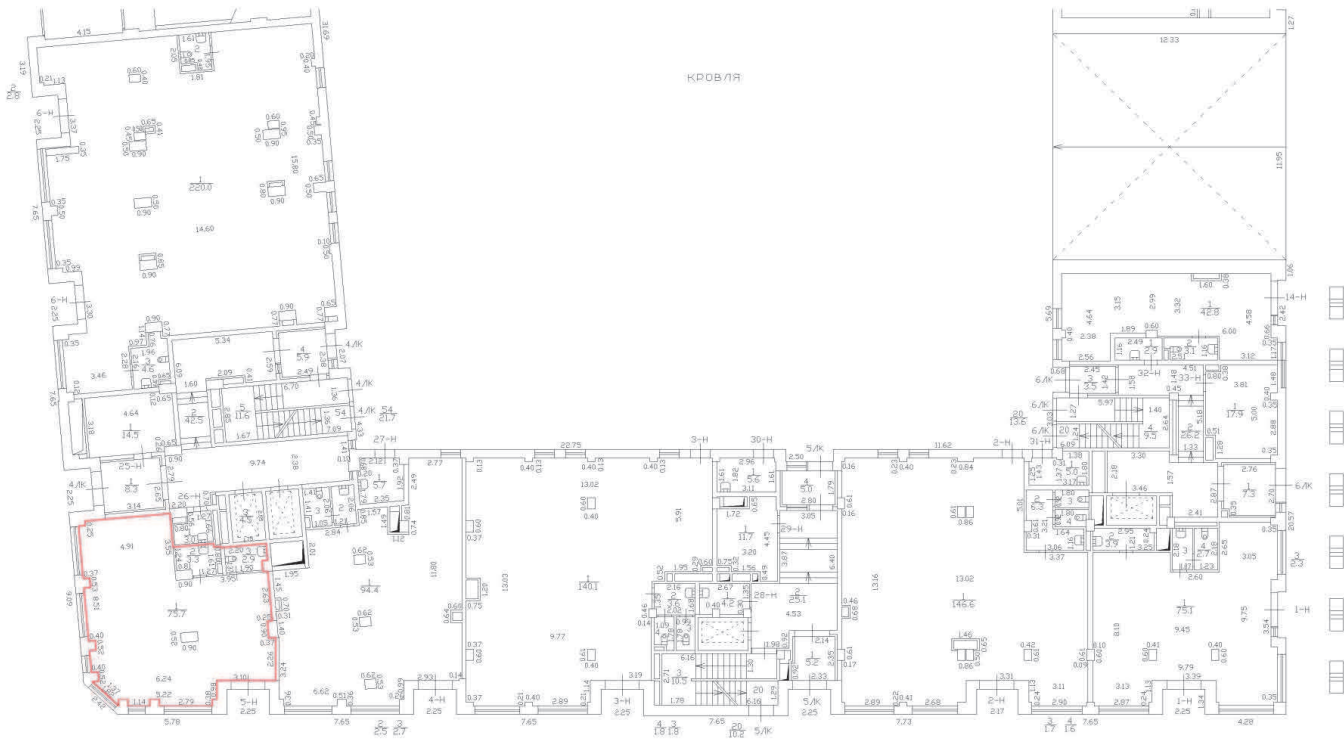
Лестница



План этажа (части этажа)

План части 1 этажа, 4/К, 5/К, 6/К
h=4.37; 4.17

КРОВЛЯ



Масштаб 1:200

Специальные условные знаки:

Часть границы

знак образованного помещения

стена с окном и дверью

дверь остекленная (на балкон, лоджии)

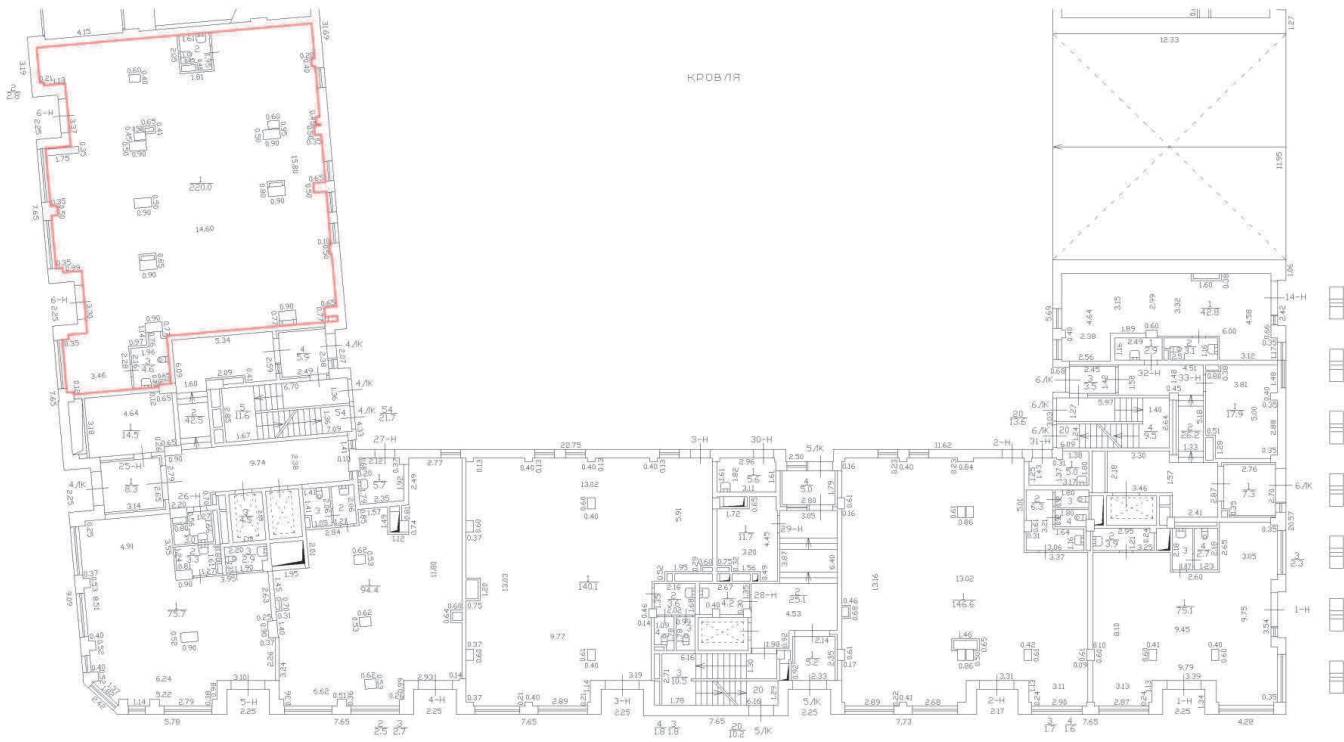
Лестница

	Часть границы
	знак образованного помещения
	стена с окном и дверью
	дверь остекленная (на балкон, лоджии)
	Лестница

План этажа (части этажа)

План части 1 этажа, 4/К, 5/К, 6/К
h=4.37; 4.17

КРОВЛЯ



Масштаб 1:200

Специальные условные знаки:

Часть границы

знак образованного помещения

стена с окном и дверью

дверь остекленная (на балкон, лоджии)

Лестница



План этажа (части этажа)

План части 1 этажа, 1/К, 2/К, 3/К
h=4.37; 4.17



Масштаб 1:200

Специальные условные знаки:

Часть границы

вновь образованного помещения

стена с окном и дверью

дверь остекленная (на балкон, лоджии)

Лестница



План этажа (части этажа)

План части 1 этажа, 1/К, 2/К, 3/К
h=4.37; 4.17



Масштаб 1:200

Специальные условные знаки:

Часть границы

вновь образованного помещения

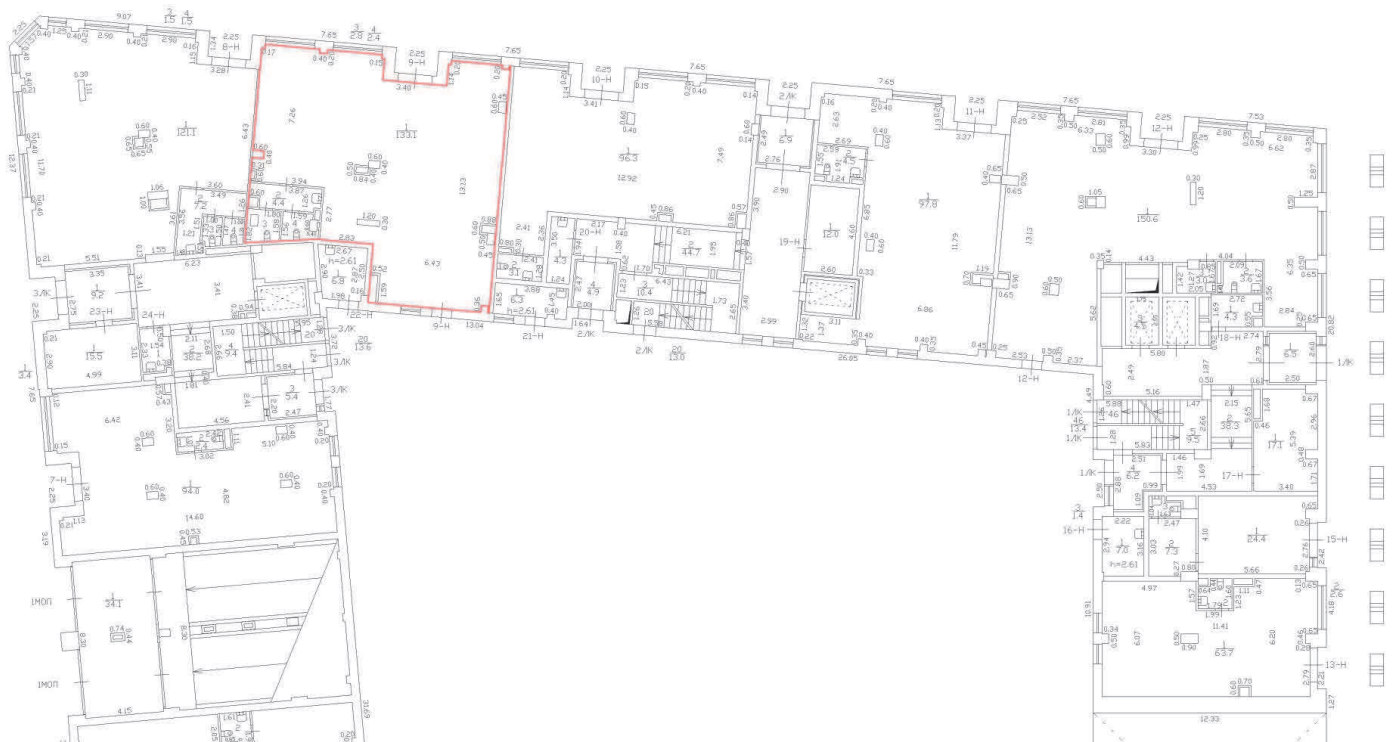
стена с окном и дверью

дверь остекленная (на балкон, лоджии)

Лестница

План этажа (части этажа)

План части 1 этажа, 1/К, 2/К, 3/К



Масштаб 1:200

Специальные условные знаки:	
	Часть границы
	Вновь образованного помещения
	стена с окном и дверью
	дверь остекленная (на балкон, лоджии)
	Лестница

План этажа (части этажа)

План части 1 этажа, 1/К, 2/К, 3/К
h=4.37; 4.17



Масштаб 1:200

Специальные условные знаки:

Часть границы

вновь образованного помещения

стена с окном и дверью

дверь остекленная (на балкон, лоджии)

Лестница

План этажа (части этажа)

План части 1 этажа, 1/К, 2/К, 3/К
h=4.37; 4.17



Масштаб 1:200

Специальные условные знаки:

Часть границы

знак образованного помещения

стена с окном и дверью

дверь остекленная (на балкон, лоджии)

Лестница

План этажа (части этажа)

План части 1 этажа, 1/К, 2/К, 3/К
h=4.37; 4.17



Масштаб 1:200

Специальные условные знаки:

Часть границы

знак образованного помещения

стена с окном и дверью

дверь остекленная (на балкон, лоджии)

Лестница

План этажа (части этажа)

План части 1 этажа, 1/К, 2/К, 3/К
h=4.37; 4.17



Масштаб 1:200

Специальные условные знаки:

Часть границы

вновь образованного помещения

стена с окном и дверью

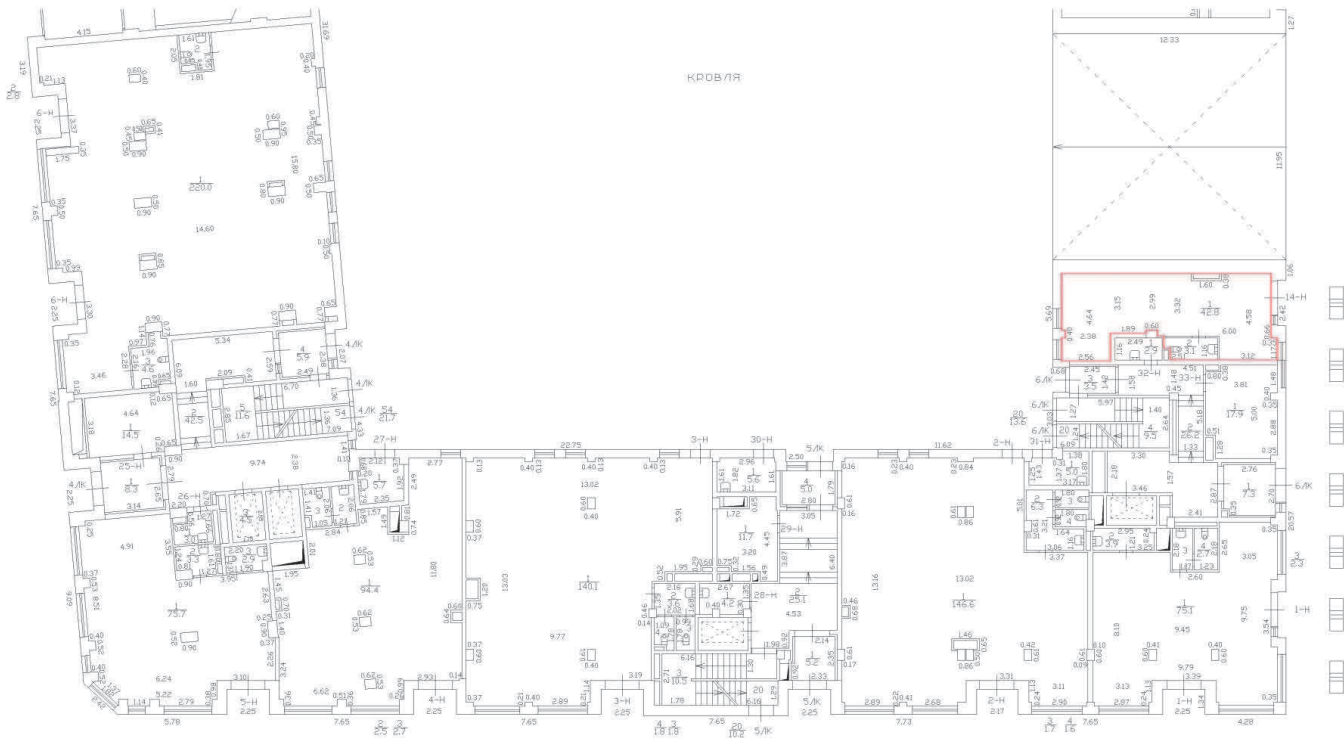
дверь остекленная (на балкон, лоджии)

Лестница

План этажа (части этажа)

План части 1 этажа, 4/К, 5/К, 6/К
h=4.37; 4.17

КРОВЛЯ



Масштаб 1:200

Специальные условные знаки:

Часть границы

знак образованного помещения

стена с окном и дверью

дверь остекленная (на балкон, лоджии)

Лестница



План этажа (части этажа)

План части 1 этажа, 1/К, 2/К, 3/К
h=4.37; 4.17



Масштаб 1:200

Специальные условные знаки:

Часть границы

вновь образованного помещения

стена с окном и дверью

дверь остекленная (на балкон, лоджии)

Лестница

План этажа (части этажа)

План части 1 этажа, 1/К, 2/К, 3/К



Масштаб 1:200

Специальные условные знаки:	
	Часть границы
	Вновь образованного помещения
	стена с окном и дверь
	дверь остекленная (на балкон, лоджии)
	Лестница

План этажа (части этажа)

План части 1 этажа, 1/К, 2/К, 3/К



Масштаб 1:200

Специальные условные знаки:

Часть границы

— вновь образованного помещения

стена с окном и дверь

дверь остекленная (на балкон, лоджии)

Лестница



План этажа (части этажа)

План части 1 этажа, 1/К, 2/К, 3/К
h=4.37; 4.17



Масштаб 1:200

Специальные условные знаки:

Часть границы

вновь образованного помещения

стена с окном и дверью

дверь остекленная (на балкон, лоджии)

Лестница

План этажа (части этажа)

План части 1 этажа, 1/К, 2/К, 3/К
h=4.37; 4.17



Масштаб 1:200

Специальные условные знаки:

Часть границы

Вновь образованного помещения

стена с окном и дверью

дверь остекленная (на балкон, лоджии)

Лестница

План этажа (части этажа)

План части 1 этажа, 1/К, 2/К, 3/К
h=4.37; 4.17



Масштаб 1:200

Специальные условные знаки:

Часть границы

вновь образованного помещения

стена с окном и дверью

дверь остекленная (на балкон, лоджии)

Лестница



План этажа (части этажа)

План части 1 этажа, 1/К, 2/К, 3/К



Масштаб 1:200

Специальные условные знаки:

Часть границы

Вновь образованного помещения

Стена с окном и дверью

Дверь остекленная (на балкон, лоджии)

Лестница

План этажа (части этажа)

План части 1 этажа, 1/К, 2/К, 3/К



Масштаб 1:200

Специальные условные знаки:

Часть границы

— вновь образованного помещения

стена с окном и дверь

дверь остекленная (на балкон, лоджии)

Лестница



План этажа (части этажа)

План части 1 этажа, 1/К, 2/К, 3/К
h=4.37; 4.17



Масштаб 1:200

Специальные условные знаки:

Часть границы

вновь образованного помещения

стена с окном и дверью

дверь остекленная (на балкон, лоджии)

Лестница

	Часть границы
	вновь образованного помещения
	стена с окном и дверью
	дверь остекленная (на балкон, лоджии)
	Лестница

План этажа (части этажа)

План части 1 этажа, 1/К, 2/К, 3/К
h=4.37; 4.17



Масштаб 1:200

Специальные условные знаки:

Часть границы

знак образованного помещения

стена с окном и дверью

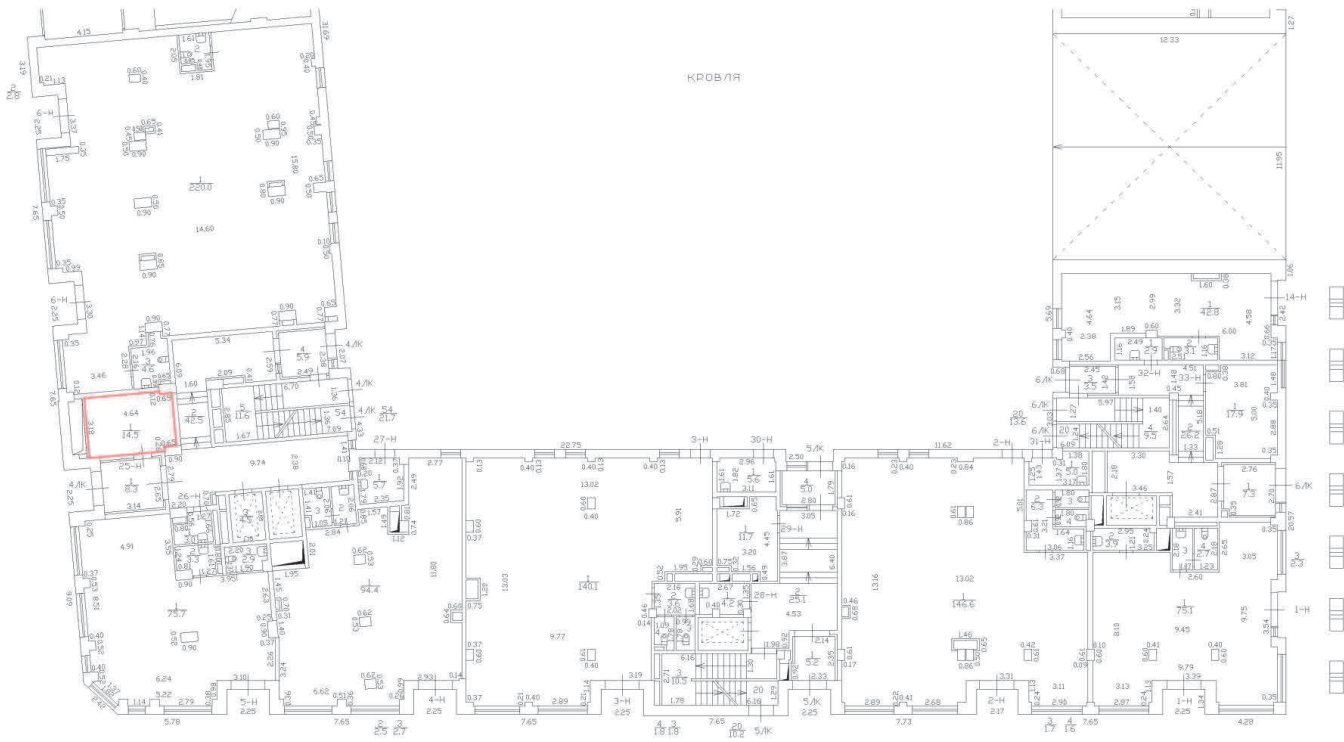
дверь остекленная (на балкон, лоджии)

Лестница

План этажа (части этажа)

План части 1 этажа, 4/К, 5/К, 6/К
h=4.37; 4.17

КРОВЛЯ



Масштаб 1:200

Специальные условные знаки:

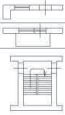
Часть границы

знак образованного помещения

стена с окном и дверью

дверь остекленная (на балкон, лоджии)

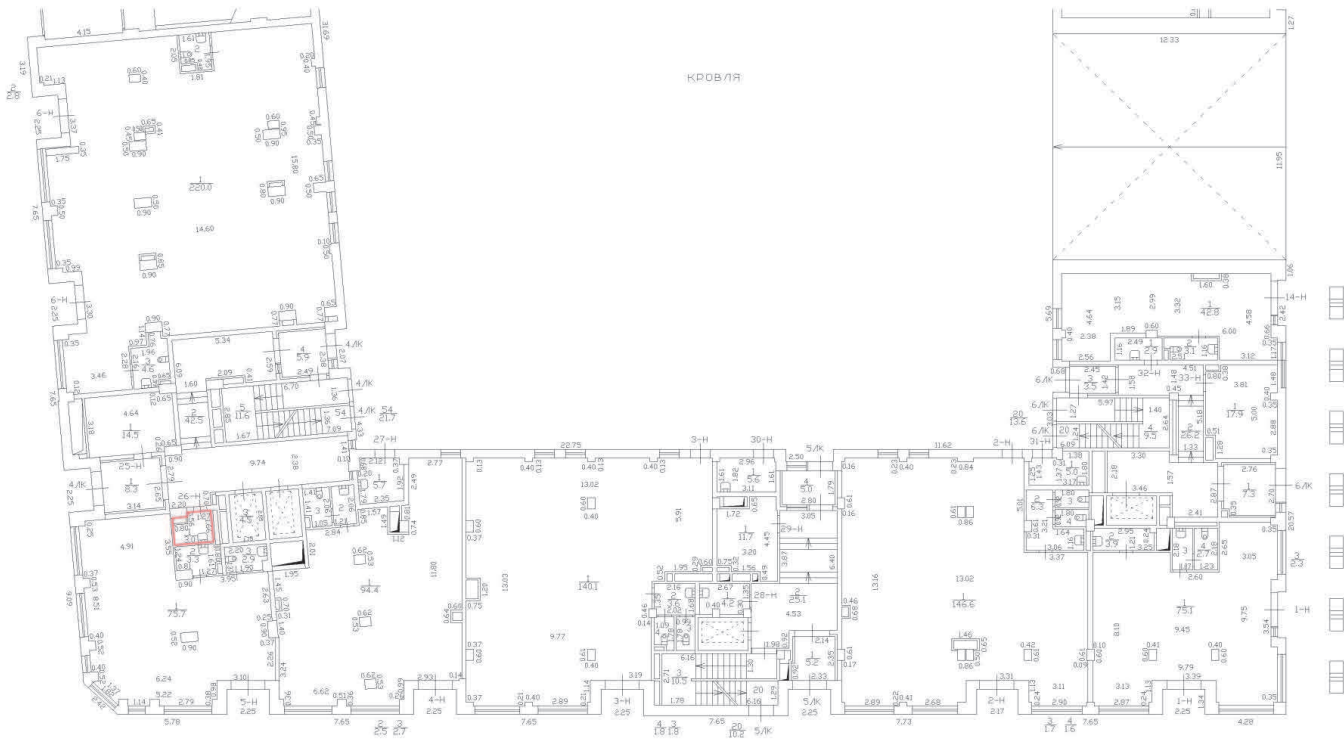
Лестница



План этажа (части этажа)

План части 1 этажа, 4/К, 5/К, 6/К
h=4.37; 4.17

КРОВЛЯ



Масштаб 1:200

Специальные условные знаки:

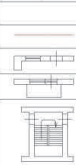
Часть границы

знак образованного помещения

стена с окном и дверью

дверь остекленная (на балкон, лоджии)

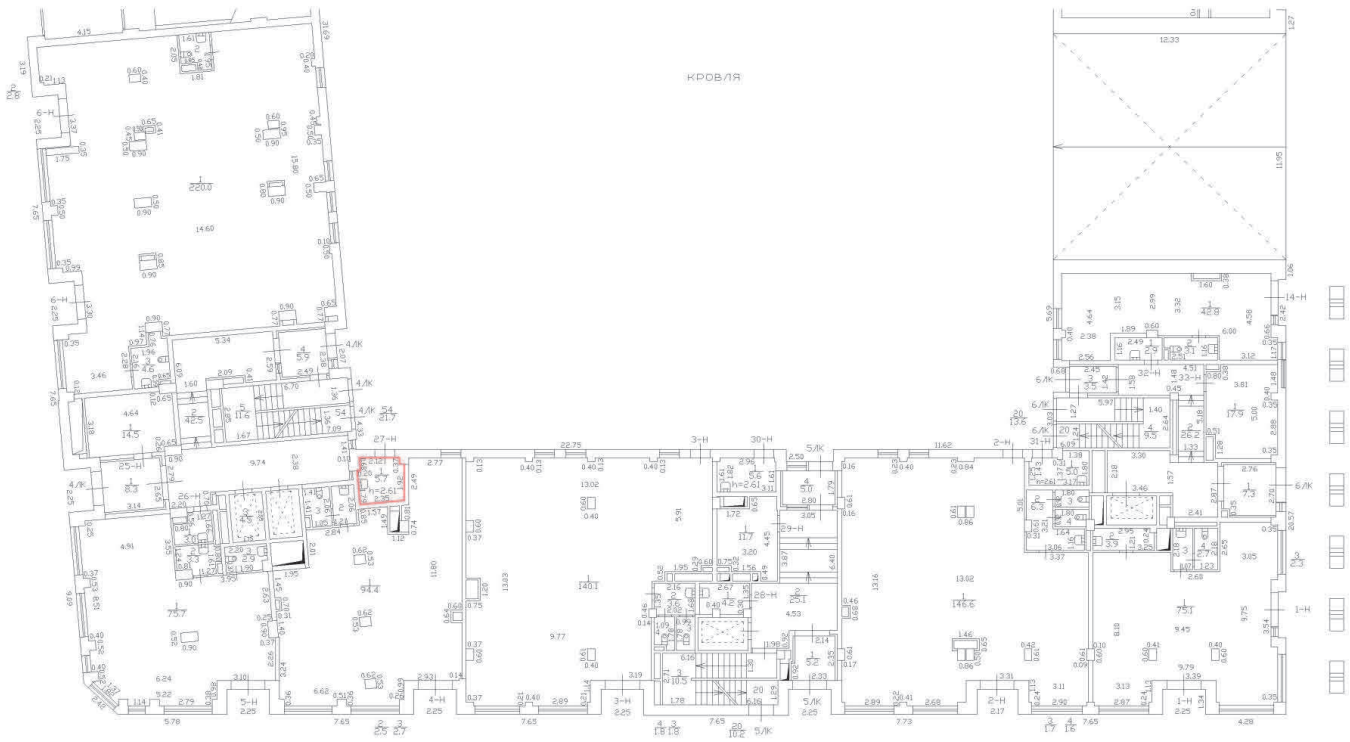
Лестница



План этажа (части этажа)

План части 1 этажа, 4/К, 5/К, 6/К

КРОВЛЯ



Масштаб 1:200

Специальные условные знаки:

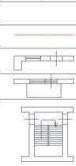
Часть границы

Вновь образованного помещения

стена с окном и дверью

дверь остекленная (на балконе, лоджии)

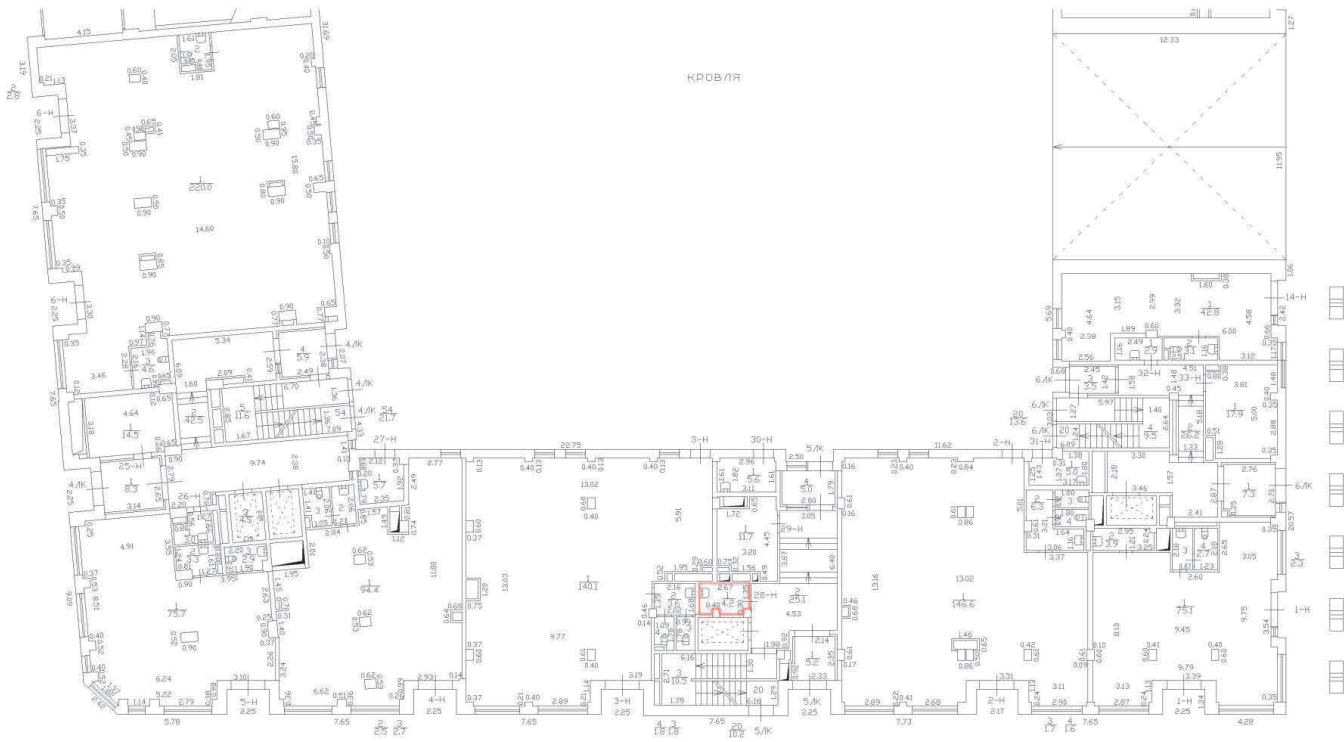
Лестница



План этажа (части этажа)

План части 1 этажа, 4/К, 5/К, 6/К
h=4.37; 4.17

КРОВЛЯ



Масштаб 1:200

Специальные условные знаки:

Часть границы

знак образованного помещения

стена с окном и дверью

дверь остекленная (на балкон, лоджии)

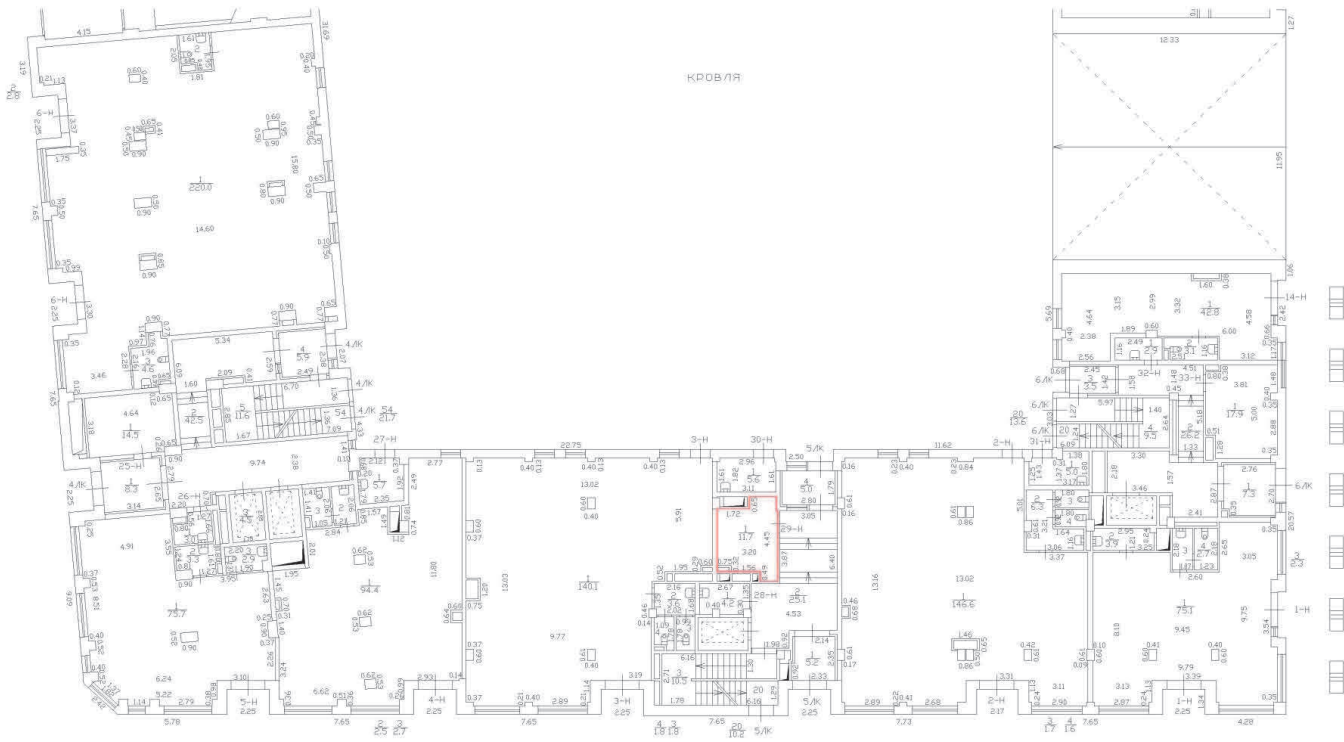
Лестница



План этажа (части этажа)

План части 1 этажа, 4/К, 5/К, 6/К
h=4.37; 4.17

КРОВЛЯ



Масштаб 1:200

Специальные условные знаки:

Часть границы

знак образованного помещения

стена с окном и дверью

дверь остекленная (на балкон, лоджии)

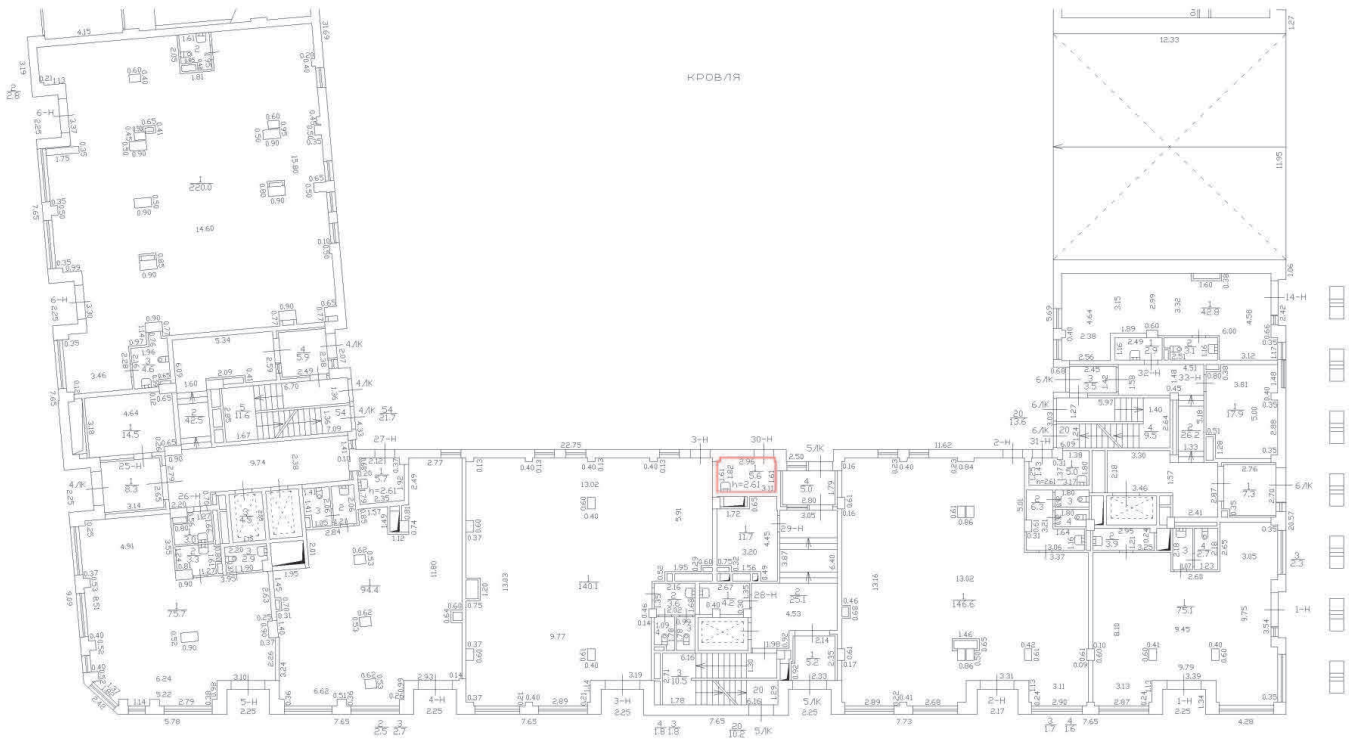
Лестница



План этажа (части этажа)

План части 1 этажа, 4/К, 5/К, 6/К

КРОВЛЯ



Масштаб 1:200

Специальные условные знаки:

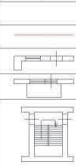
Часть границы

Вновь образованного помещения

стена с окном и дверью

дверь остекленная (на балконе, лоджии)

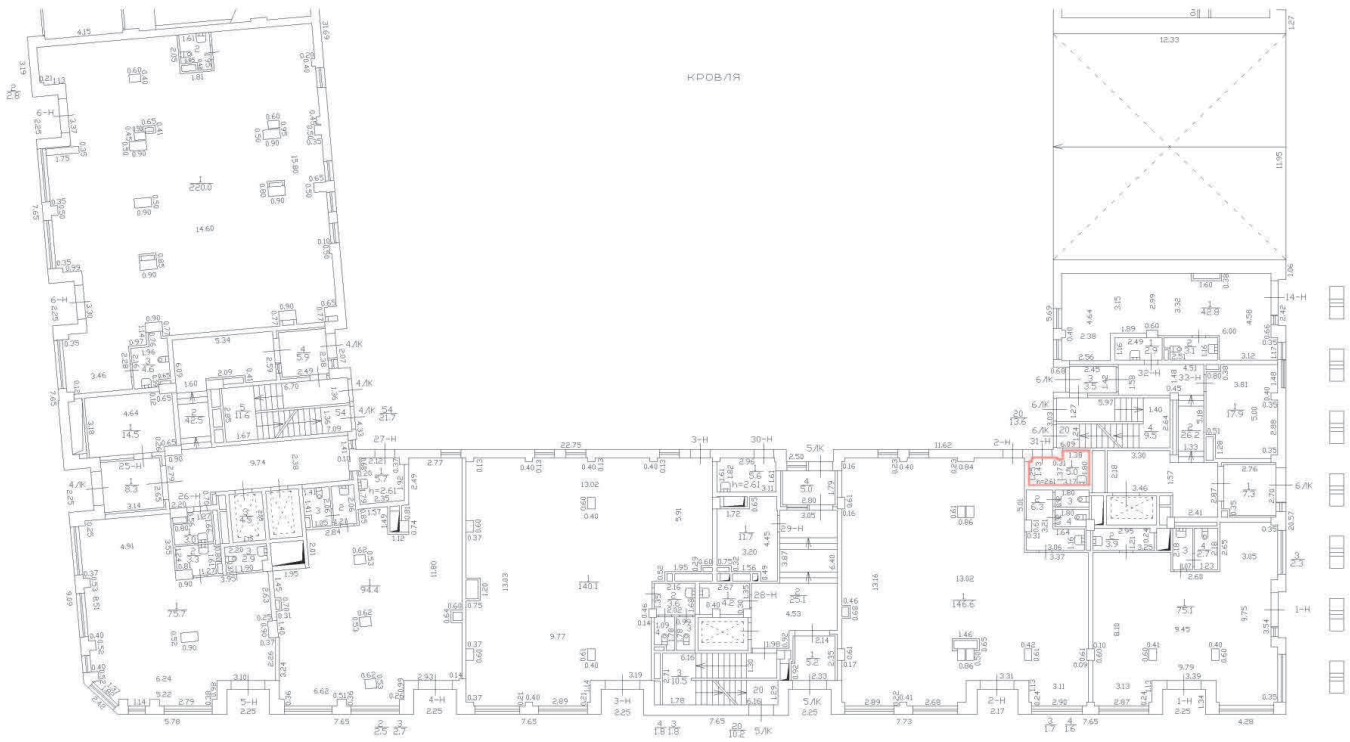
Лестница



План этажа (части этажа)

План части 1 этажа, 4/К, 5/К, 6/К

КРОВЛЯ



Масштаб 1:200

Специальные условные знаки:

Часть границы

Вновь образованного помещения

стена с окном и дверью

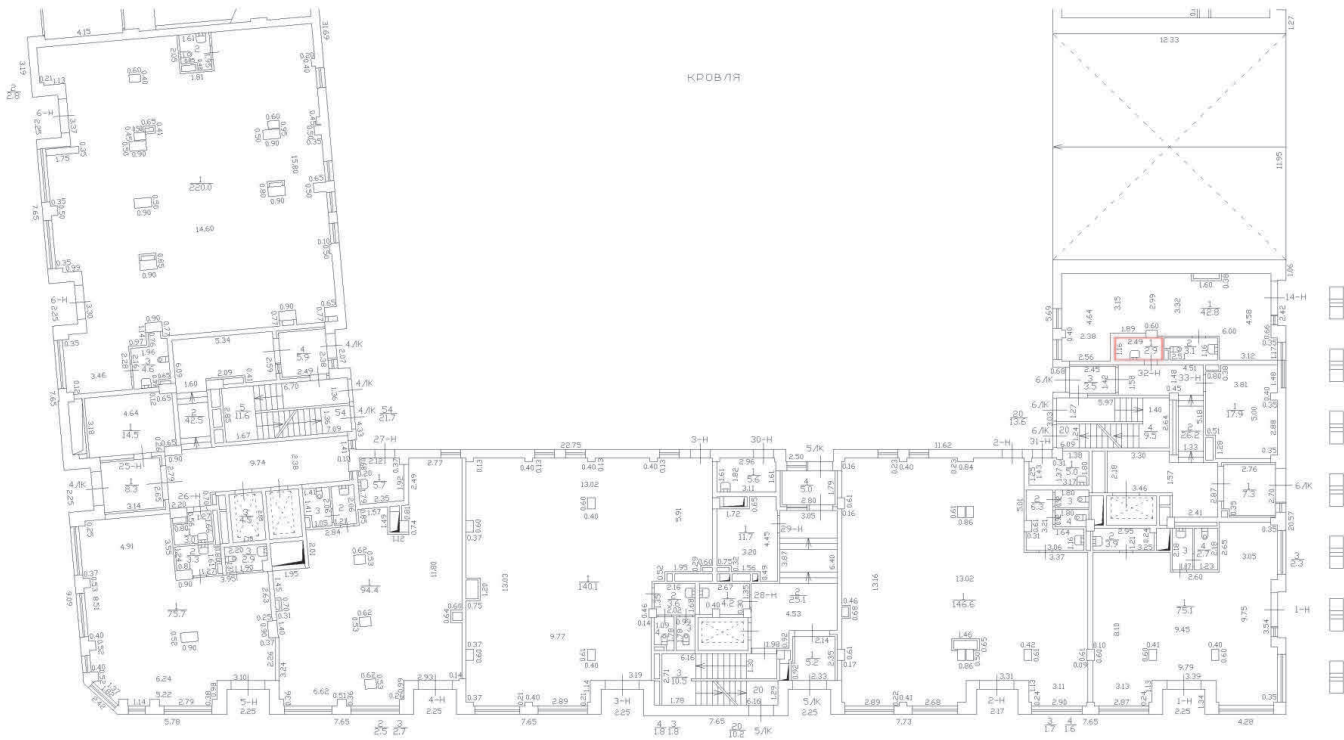
дверь остекленная (на балконе, лоджии)

Лестница

План этажа (части этажа)

План части 1 этажа, 4/К, 5/К, 6/К
h=4.37; 4.17

КРОВЛЯ



Масштаб 1:200

Специальные условные знаки:

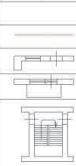
Часть границы

знак образованного помещения

стена с окном и дверью

дверь остекленная (на балкон, лоджии)

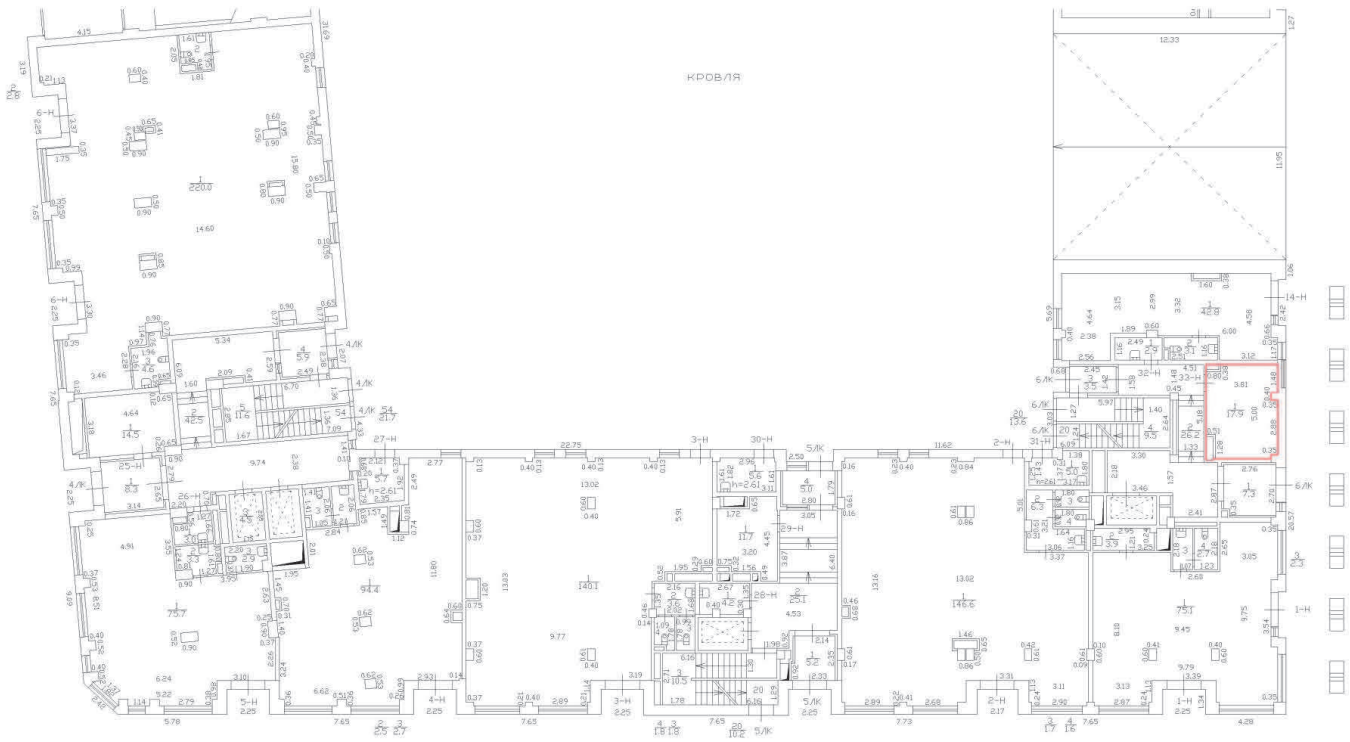
Лестница



План этажа (части этажа)

План части 1 этажа, 4/К, 5/К, 6/К

КРОВЛЯ



Масштаб 1:200

Специальные условные знаки:

Часть границы

Вновь образованного помещения

стена с окном и дверью

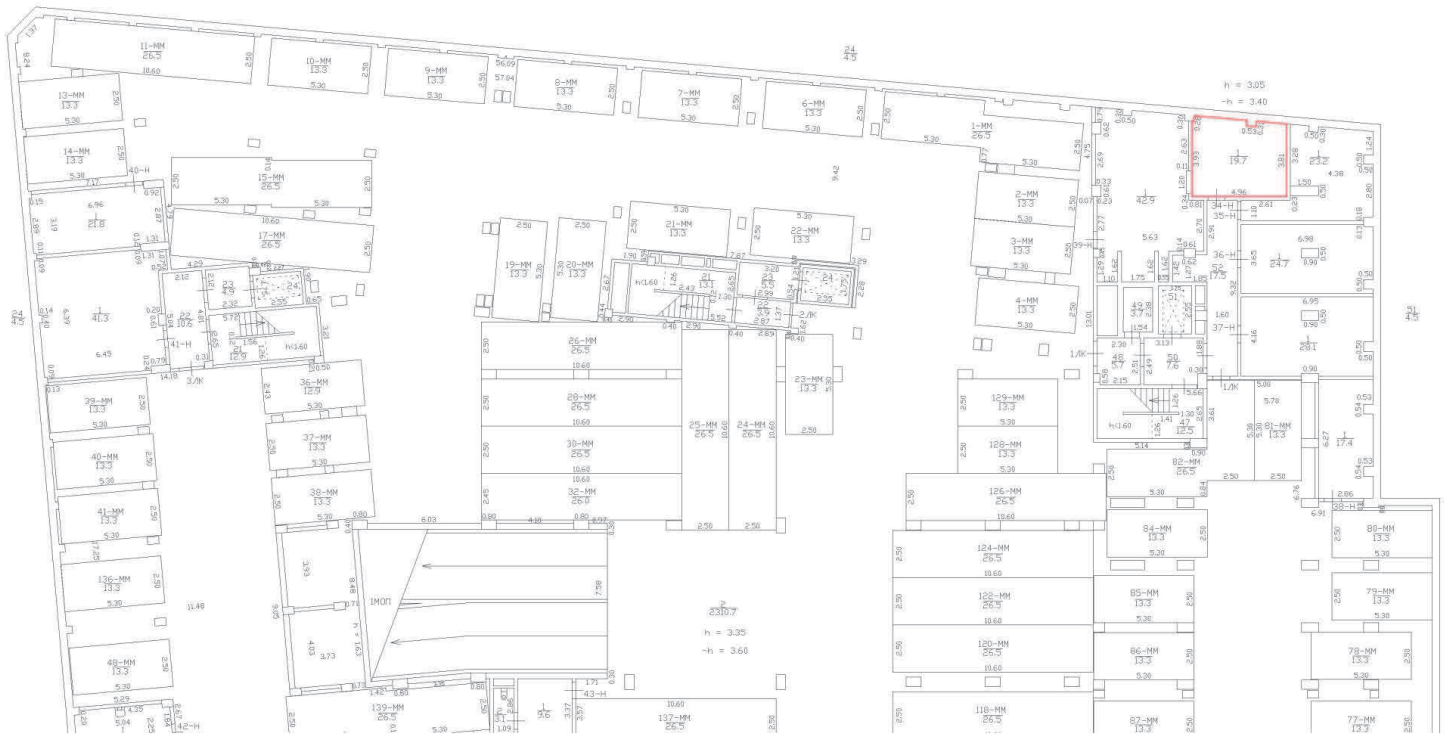
дверь остекленная (на балконе, лоджии)

Лестница



План этажа (части этажа)

План части подвала, 1/К, 2/К, 3/К
h=3.35; 3.05

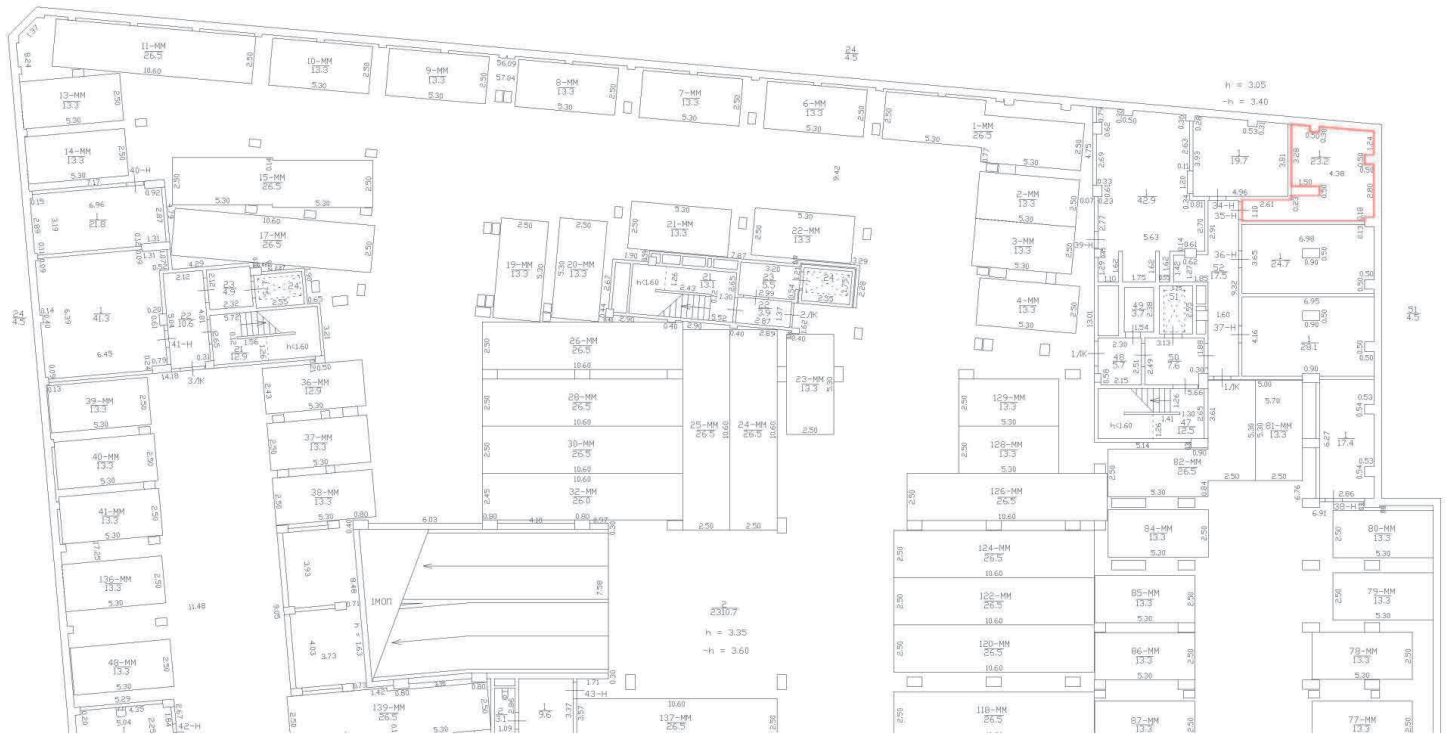


Масштаб 1:200

Специальные условные знаки:	
	Часть границы
	границы организованного помещения
	стена с окном и дверью
	дверь остекленная (на балкон, лоджии)
	Лестница

План этажа (части этажа)

План части подвала, 1/К, 2/К, 3/К
h=3.35; 3.05

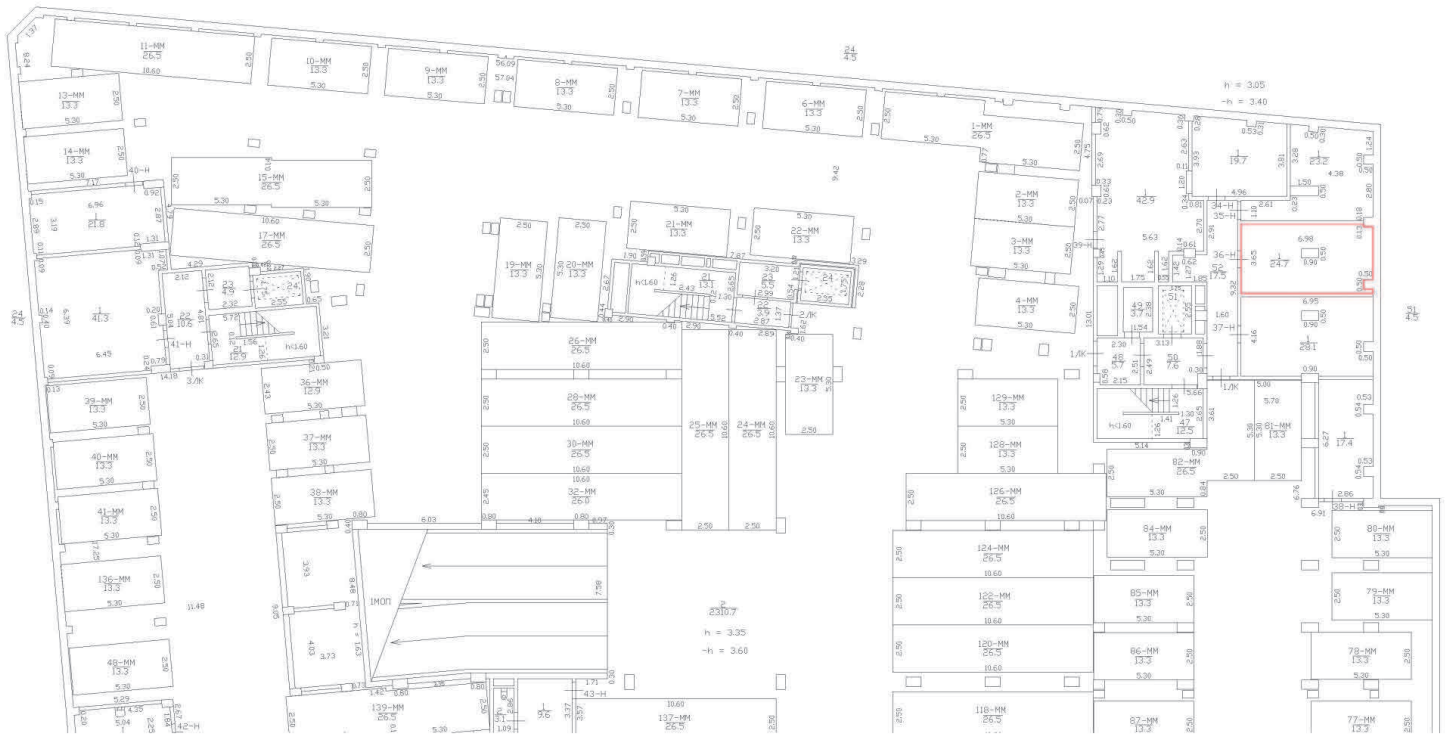


Масштаб 1:200

Специальные условные знаки:	
	Часть границы
	границы организованного помещения
	стена с окном и дверью
	дверь остекленная (на балкон, лоджии)
	Лестница

План этажа (части этажа)

План части подвала, 1/К, 2/К, 3/К
h=3.35; 3.05



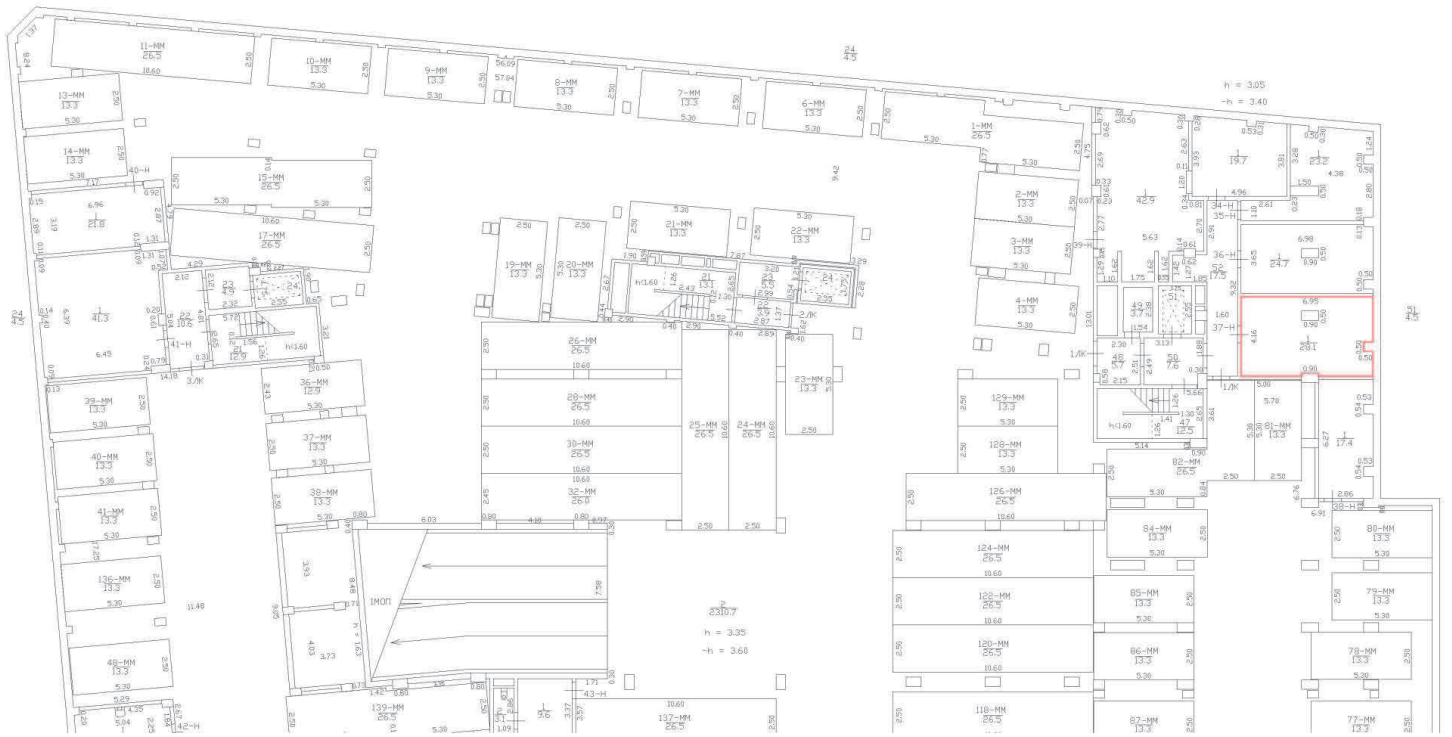
Масштаб 1:200

Специальные условные знаки:

	Часть границы
	знаки образованного помещения
	стена с окном и дверью
	дверь остекленная (на балкон, лоджии)
	Лестница

План этажа (части этажа)

План части подвала, 1/К, 2/К, 3/К
h=3.35; 3.05

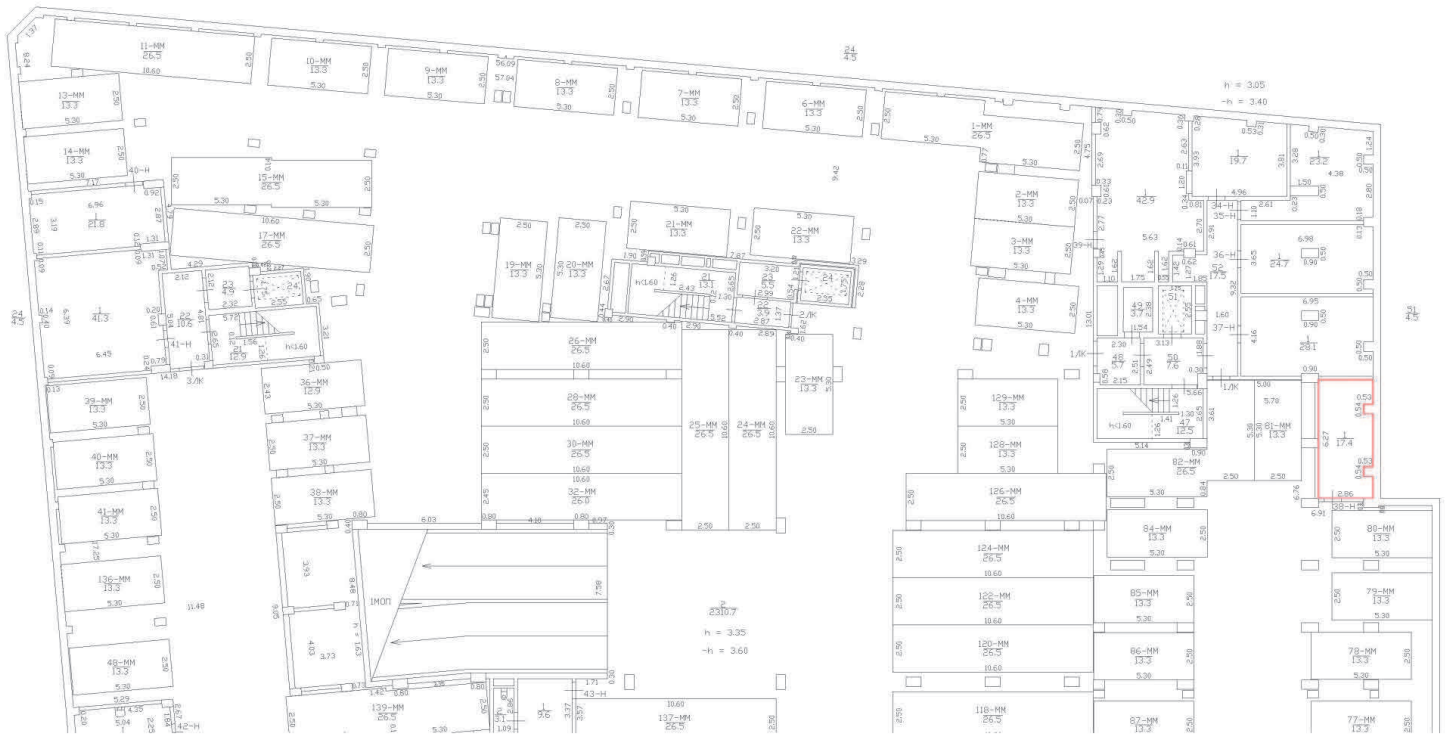


Масштаб 1:200

Специальные условные знаки:	
	Часть границы
	границы организованного помещения
	стена с окном и дверью
	дверь остекленная (на балкон, лоджии)
	Лестница

План этажа (части этажа)

План части подвала, 1/К, 2/К, 3/К
h=3.35; 3.05

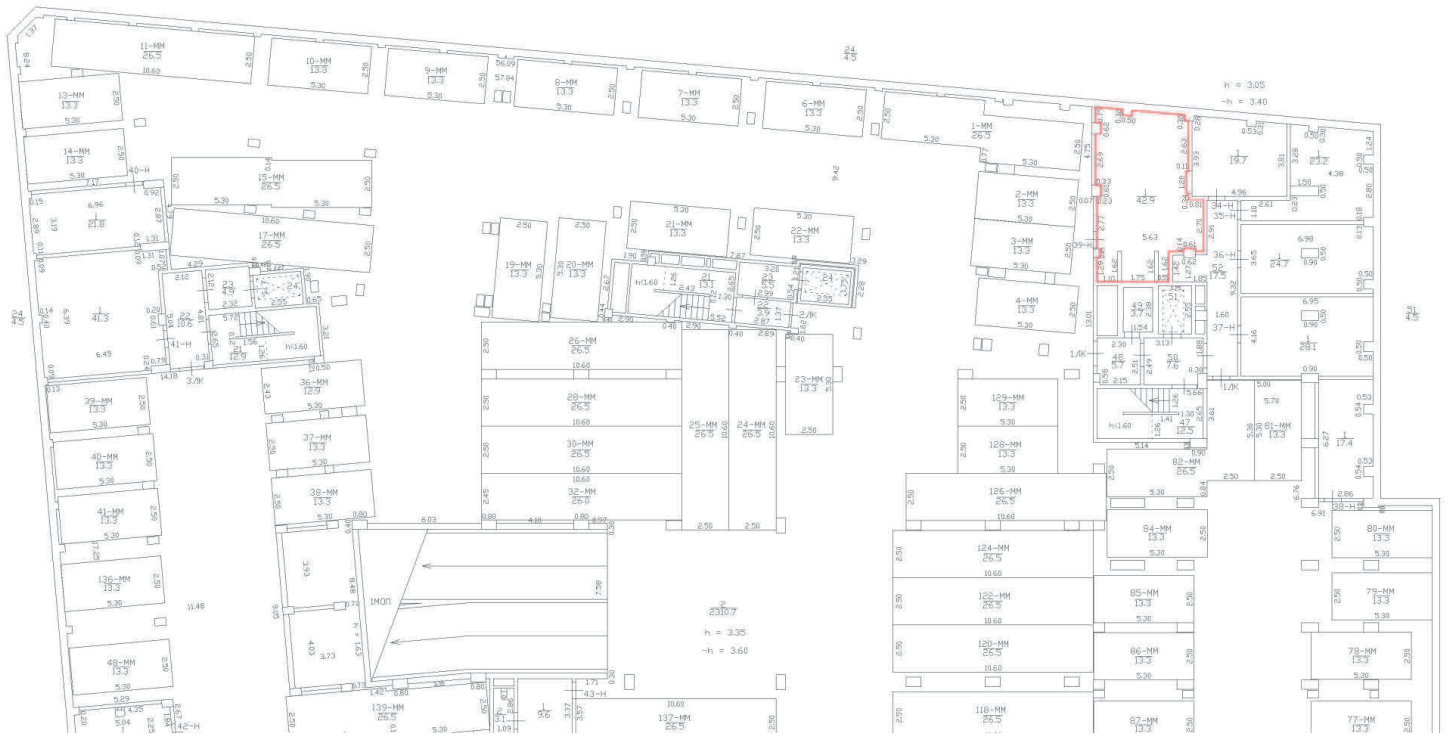


Масштаб 1:200

Специальные условные знаки:	
	Часть границы
	границы организованного помещения
	стена с окном и дверью
	дверь остекленная (на балкон, лоджии)
	Лестница

План этажа (части этажа)

План части подвала, 1/К, 2/К, 3/К
h=3.35; 3.05

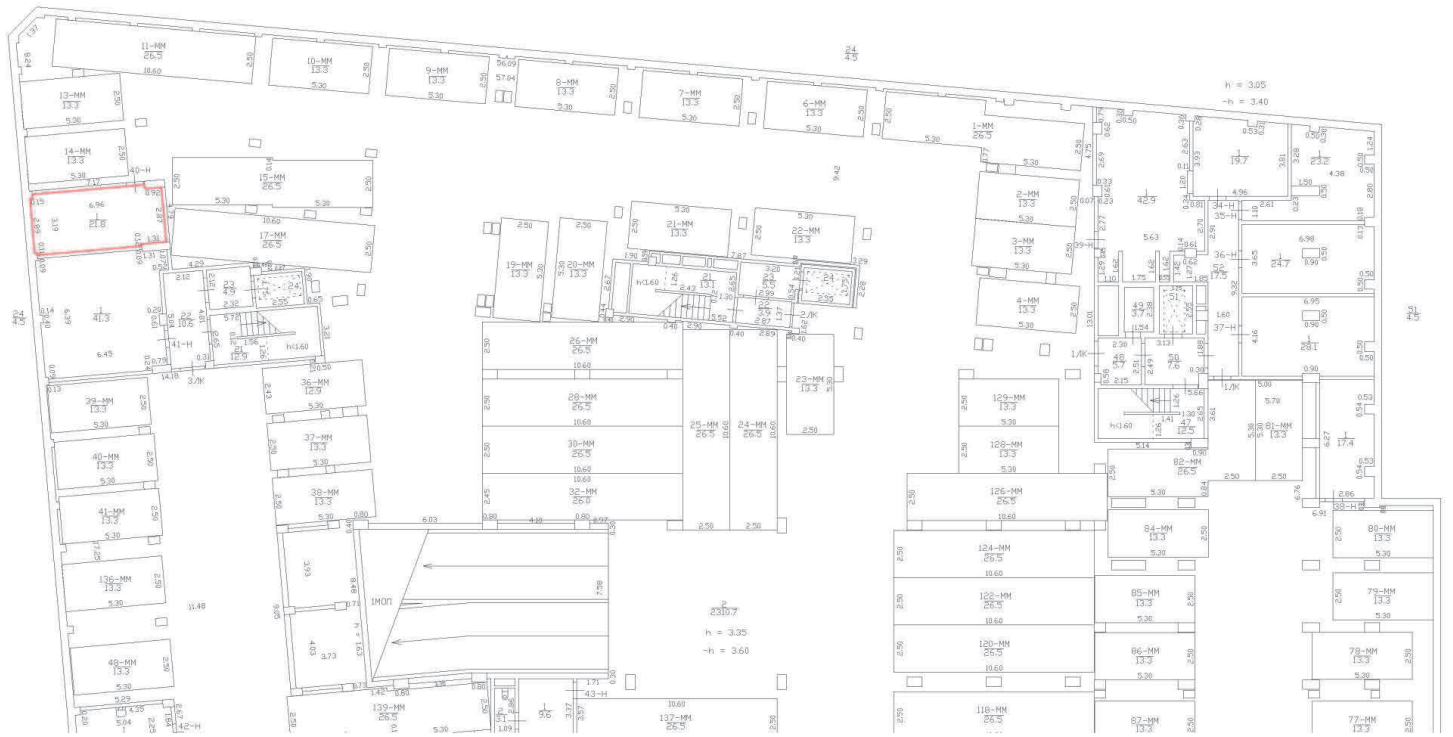


Масштаб 1:200

Специальные условные знаки:	
	Часть границы
	границы организованного помещения
	стена с окном и дверью
	дверь остекленная (на балкон, лоджии)
	Лестница

План этажа (части этажа)

План части подвала, 1/К, 2/К, 3/К
h=3.35; 3.05

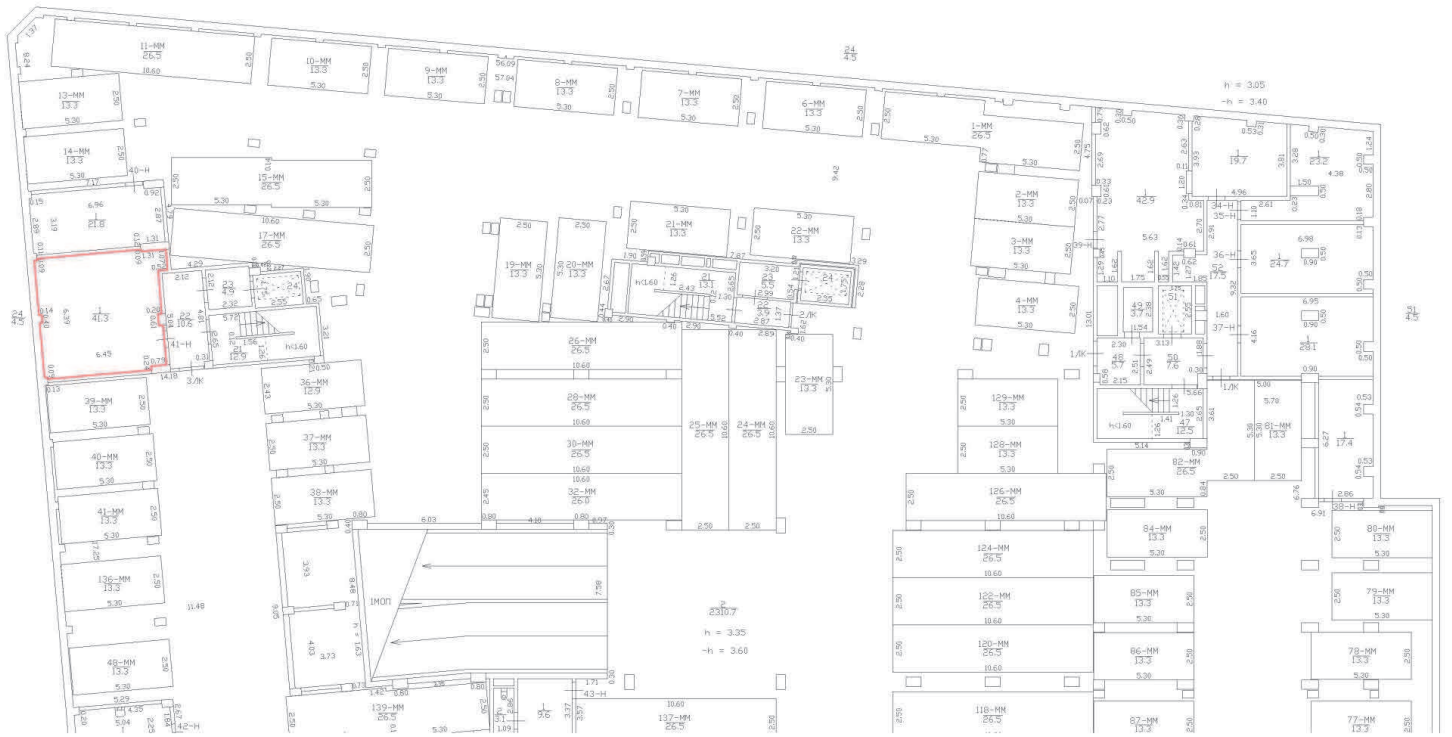


Масштаб 1:200

Специальные условные знаки:	
	Часть границы
	границы организованного помещения
	стена с окном и дверью
	дверь остекленная (на балкон, лоджии)
	Лестница

План этажа (части этажа)

План части подвала, 1/К, 2/К, 3/К
h=3.35; 3.05

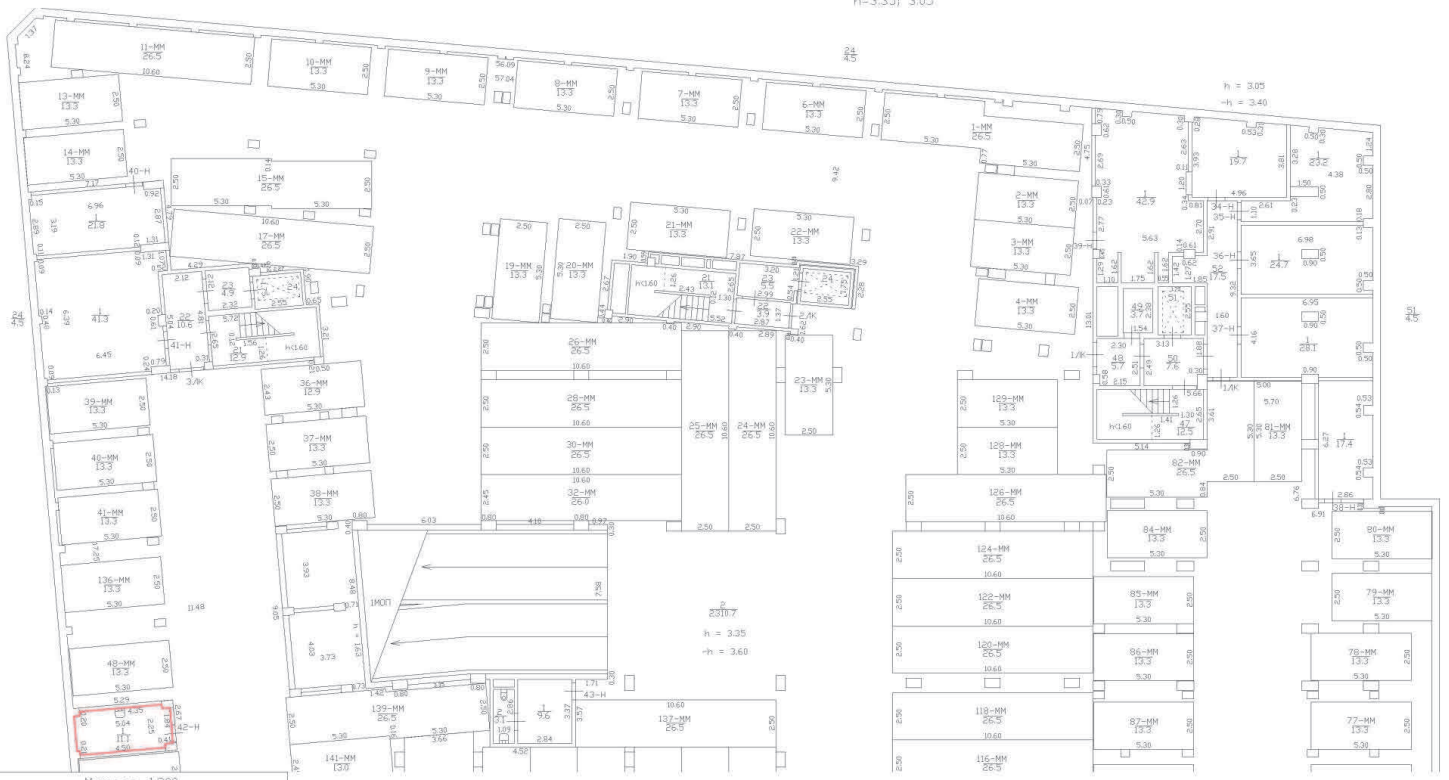


Масштаб 1:200

Специальные условные знаки:	
	Часть границы
	знаки образованного помещения
	стена с окном и дверью
	дверь остекленная (на балкон, лоджии)
	Лестница

План этажа (части этажа)

План части подвала, 1/К, 2/К, 3/К
h=3.35; 3.05



Масштаб 1:200

Специальные условные знаки:	
	Часть границы
	изменение образованного помещения
	стена с окном и дверью
	дверь остекленная (на балкон, лоджии)
	Лестница

План этажа (части этажа)

План части подвала, 1/К, 2/К, 3/К
h=3.35; 3.05



Масштаб 1:200

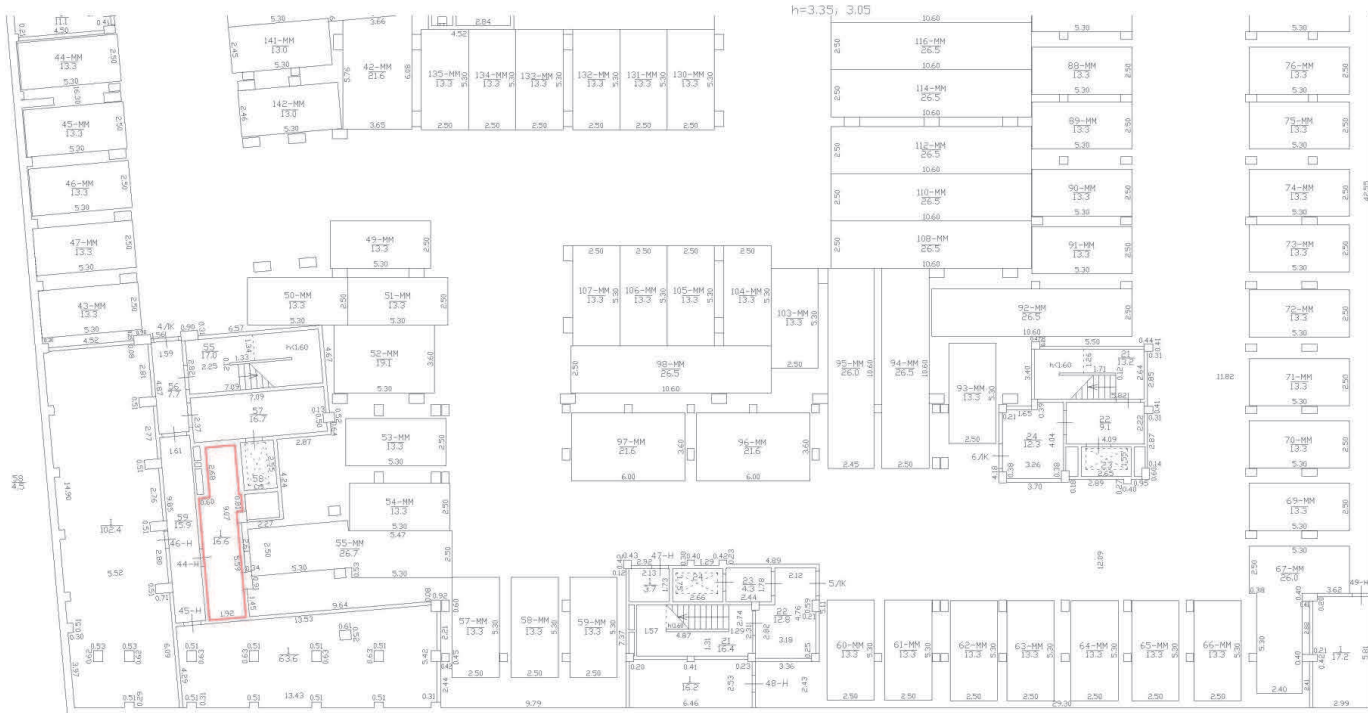
Специальные условные знаки:

	Часть границы
	линия образованного помещения
	стена с окном и дверью
	дверь остекленная (на балкон, лоджии)
	Лестница

План этажа (части этажа)

План части подвала, 4/К, 5/К, 6/К

h=3.35; 3.05



h = 3.25
-h = 3.60

24

Масштаб 1:200

Специальные условные знаки:

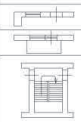
Часть границы

знак образованного помещения

стена с окном и дверью

дверь остекленная (на балкон, лоджии)

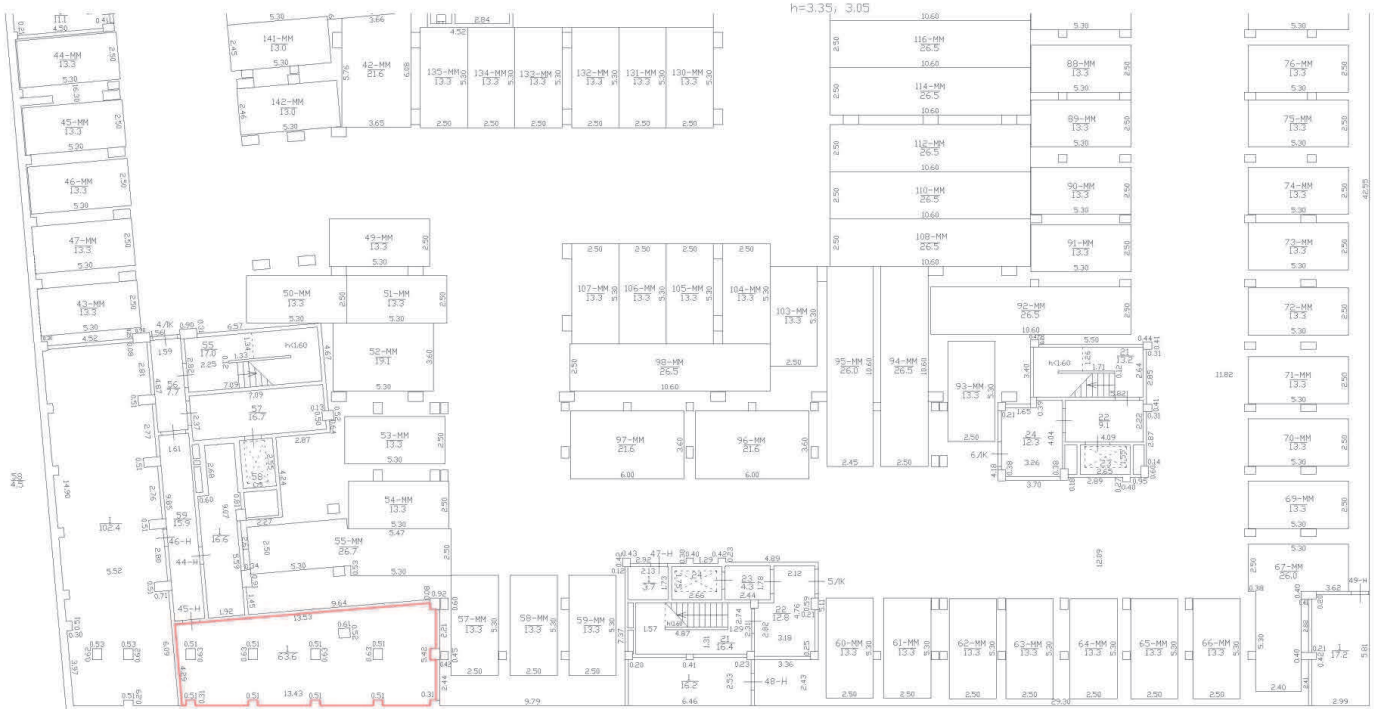
Лестница



План этажа (части этажа)

План части подвала, 4/К, 5/К, 6/К

h=3.35; 3.05



h = 3.25
-h = 3.60

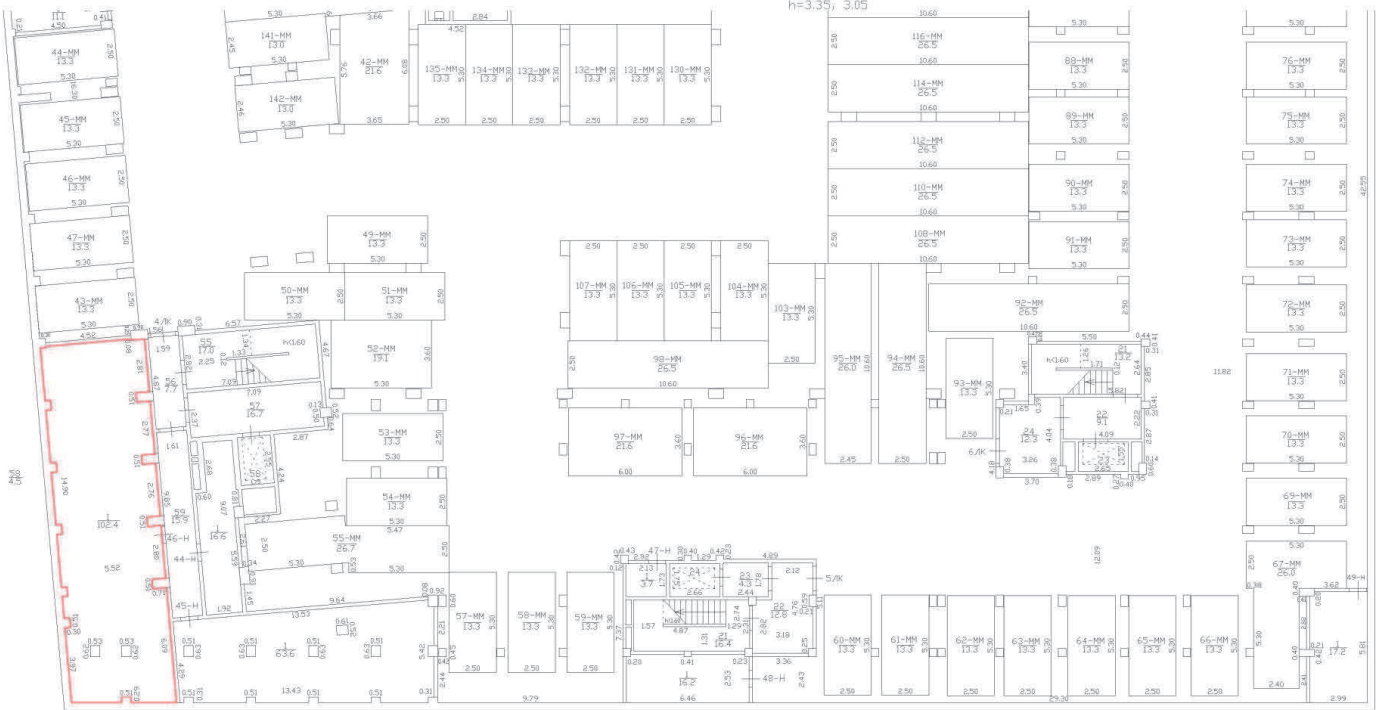
24

Масштаб 1:200	
Специальные условные знаки:	
	Часть границы
	границы образованного помещения
	стена с окном и дверью
	дверь остекленная (на балкон, лоджии)
	Лестница

План этажа (части этажа)

План части подвала, 4/К, 5/К, 6/К

h=3.35; 3.05



h = 3.25
-h = 3.05

24
4.7

Масштаб 1:200

Специальные условные знаки:

Часть границы

вновь образованного помещения

стена с окном и дверью

дверь остекленная (на балкон, лоджии)

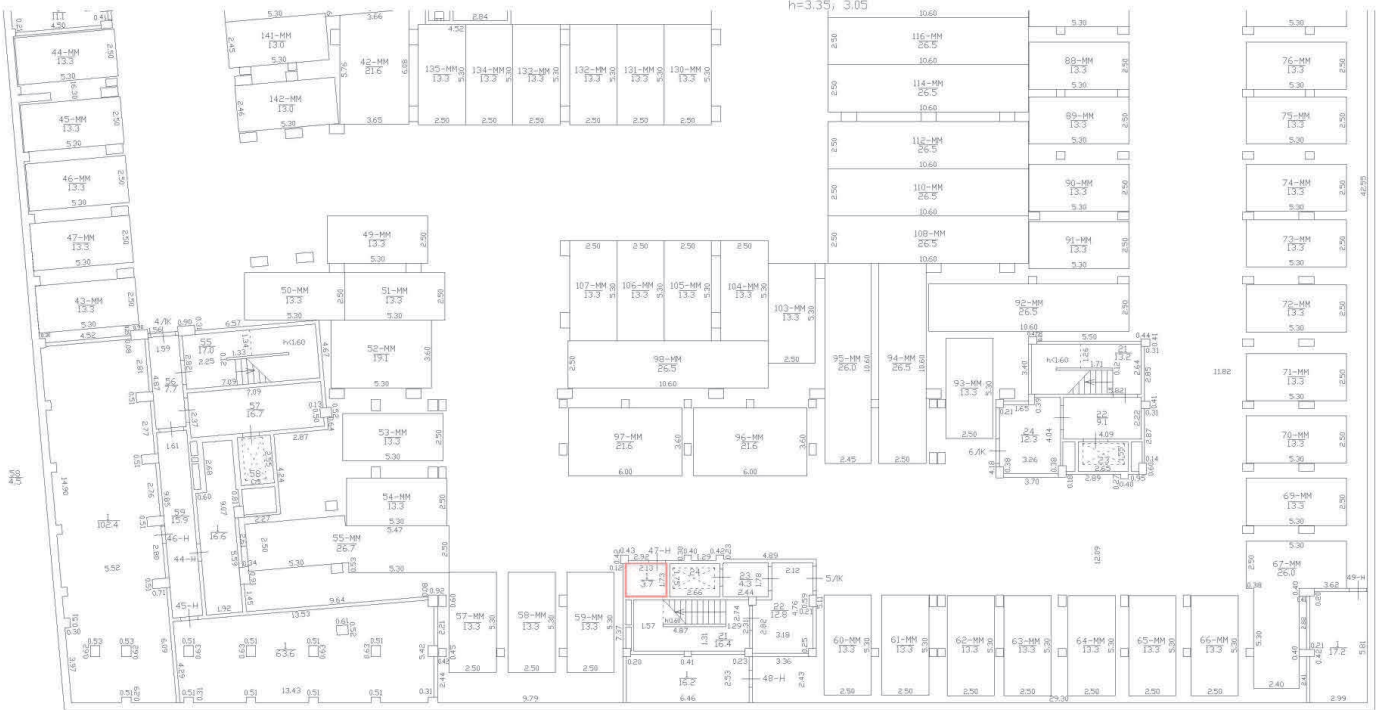
Лестница

	Часть границы
	вновь образованного помещения
	стена с окном и дверью
	дверь остекленная (на балкон, лоджии)
	Лестница

План этажа (части этажа)

План части подвала, 4/К, 5/К, 6/К

h=3.35; 3.05



h = 3.25
-h = 3.60

24
4.7

Масштаб 1:200

Специальные условные знаки:

Часть границы

знак образованного помещения

стена с окном и дверью

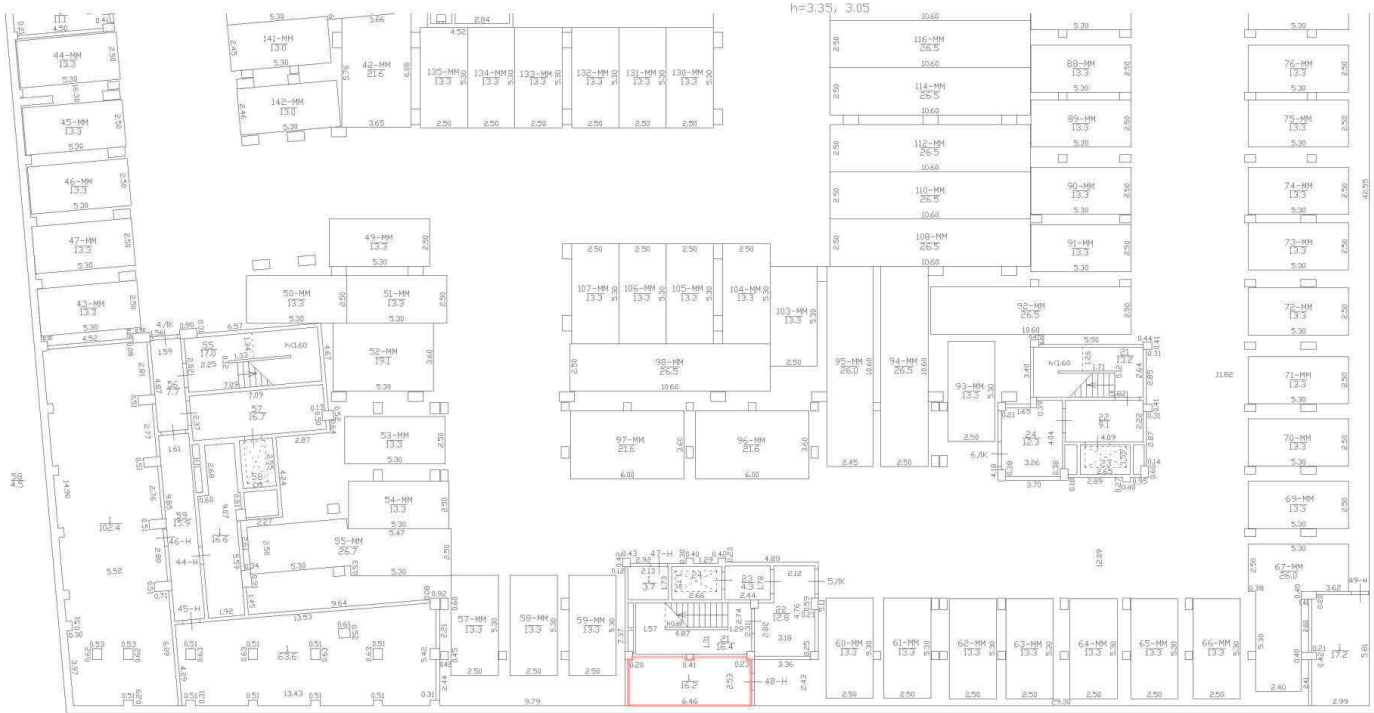
дверь остекленная (на балкон, лоджии)

Лестница

План этажа (части этажа)

План части подвала, 4/К, 5/К, 6/К

h=3.35; 3.05



h = 3.25
-h = 3.60

24

4.7

Масштаб 1:200

Специальные условные знаки:

Часть границы

знак образованного помещения

стена с окном и дверью

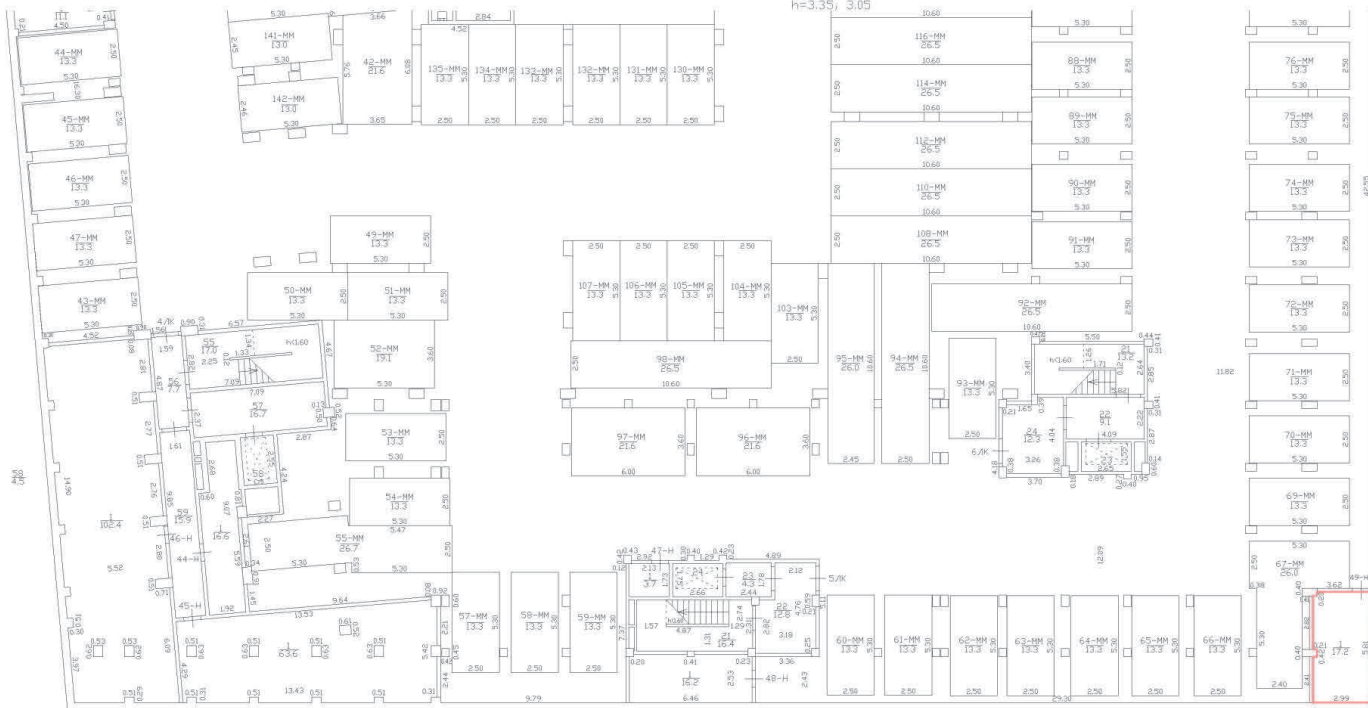
дверь остекленная (на балкон, лоджии)

Лестница

План этажа (части этажа)

План части подвала, 4/К, 5/К, 6/К

h=3.35; 3.05



h = 3.25
-h = 3.60

24

Масштаб 1:200

Специальные условные знаки:

Часть границы

знак образованного помещения

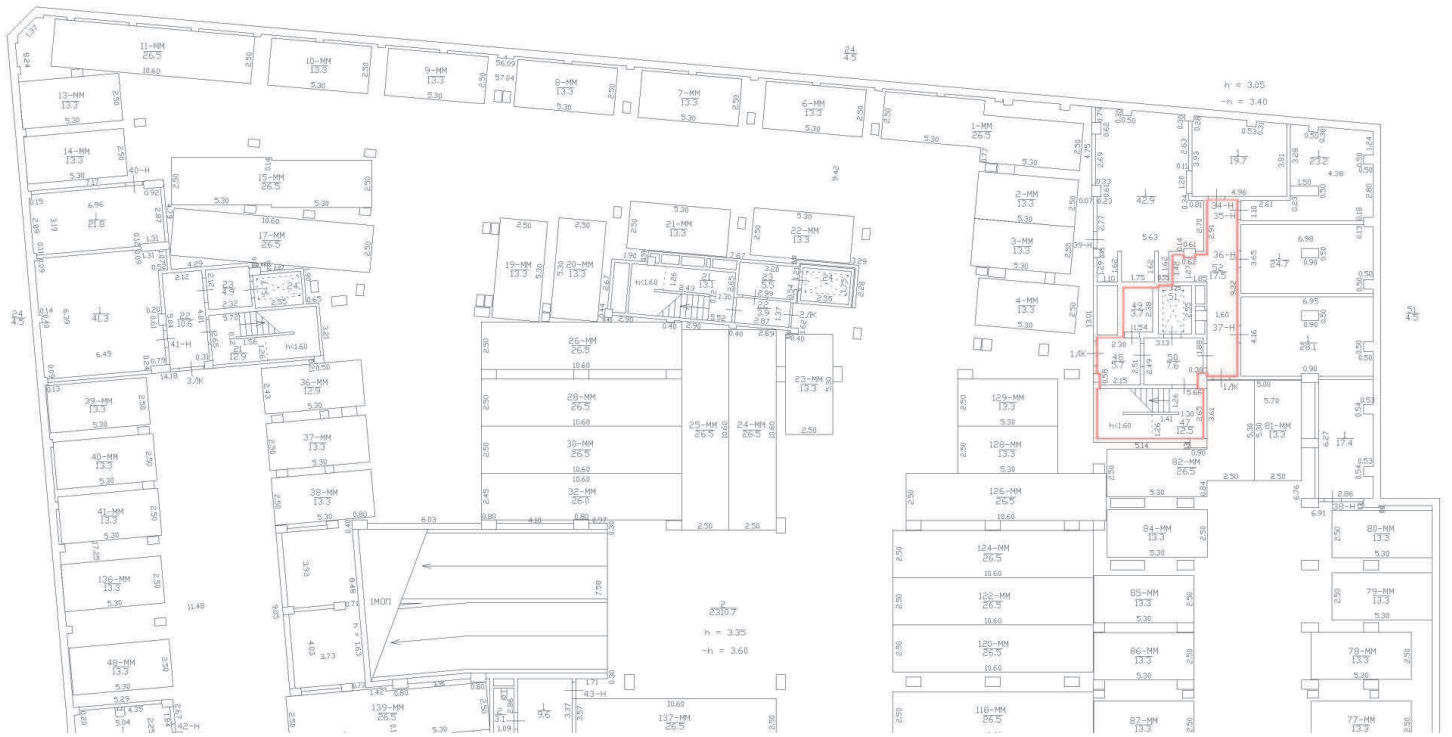
стена с окном и дверью

дверь остекленная (на балкон, лоджии)

Лестница

План этажа (части этажа)

План части подвала, 1/К, 2/К, 3/К
h=3.35; 3.05



Масштаб 1:200

Специальные условные знаки:	
	Часть границы
	вновь образованного помещения
	стена с окном и дверью
	дверь остекленная (на балкон, лоджии)
	Лестница

План этажа (части этажа)

План части 1 этажа, 1/К, 2/К, 3/К
h=4.37; 4.17



Масштаб 1:200

Специальные условные знаки:

Часть границы

вновь образованного помещения

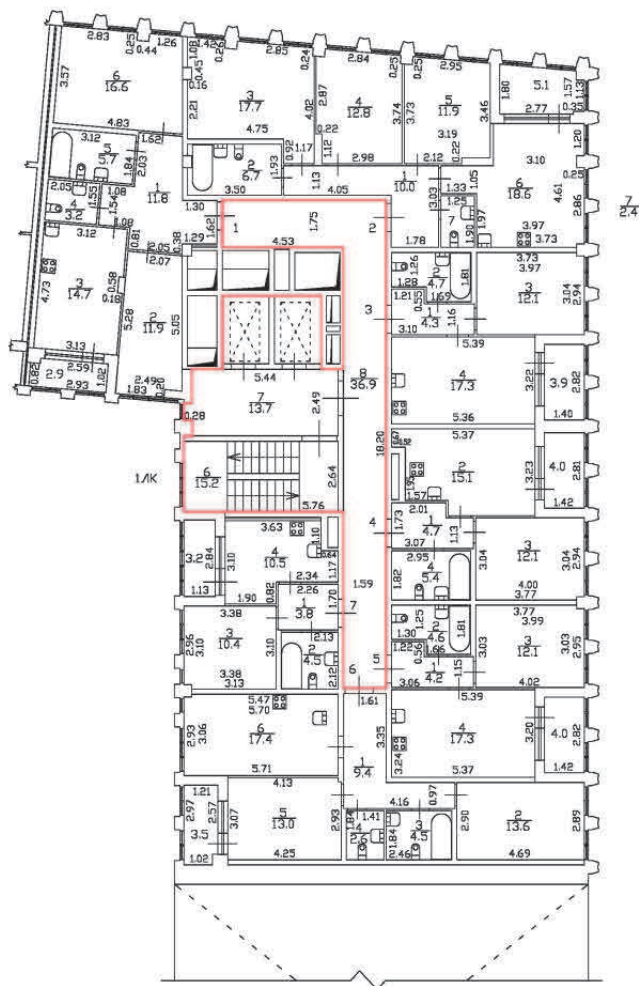
стена с окном и дверью

дверь остекленная (на балкон, лоджии)

Лестница

План этажа (части этажа)

План части 2 этажа, 1ЛК



$n = 2.72$

Масштаб 1:200

Специальные условные знаки:

Часть границы:



вновь образованного помещения



стена с окном и дверью



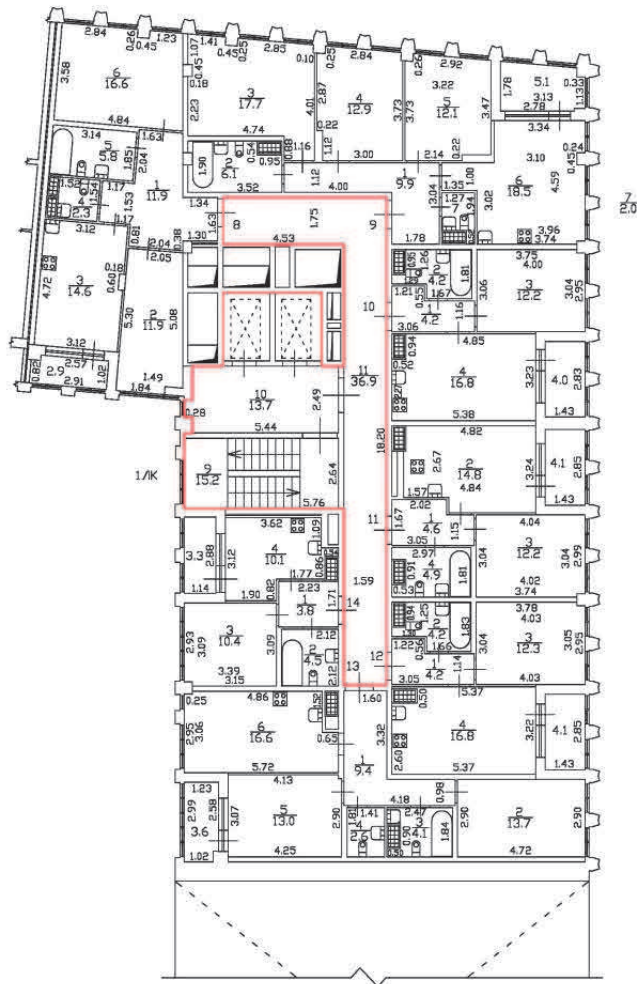
дверь остекленная (на балкон, лоджию)




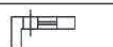

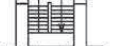
Лестница

План этажа (части этажа)

План части 3 этажа, 1ЛК

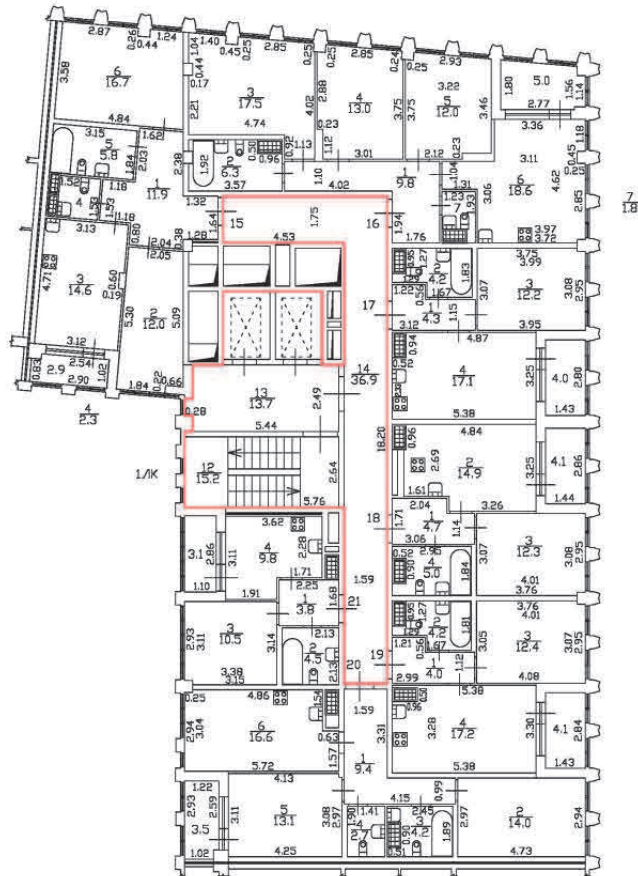


$b = 2,73$

Масштаб 1:200	
Специальные условные знаки:	
Часть границы:	
	вновь образованного помещения
	стена с окном и дверью
	дверь остекленная (на балкон, лоджию)
	Лестница

План этажа (части этажа)

План части 4 этажа, 1/К



$h = 2.73$

Масштаб 1:200


Специальные условные знаки:

Часть границы:

 вновь образованного помещения

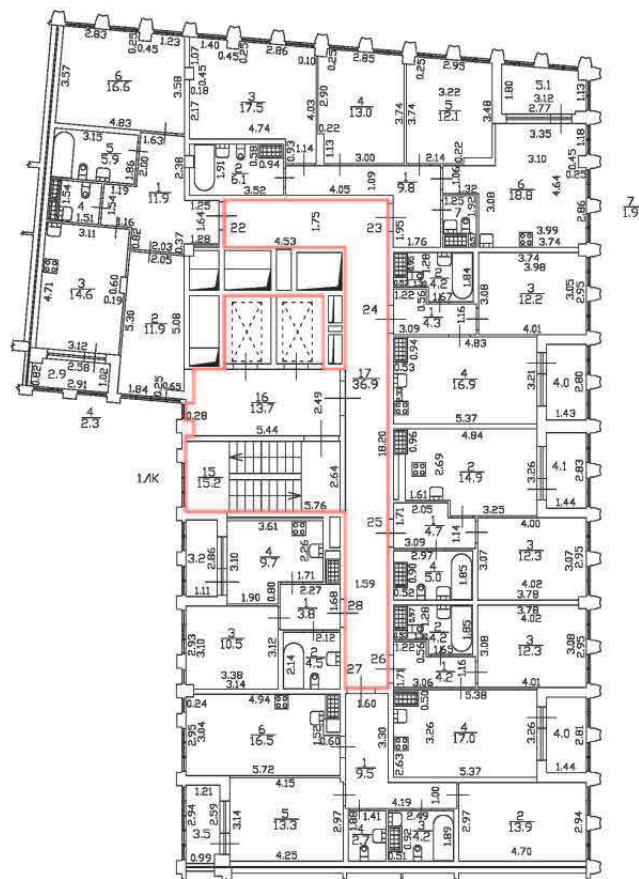
 стена с окном и дверью

 дверь остекленная (на балкон, лоджию)





 Лестница

План этажа (части этажа)

План части 5 этажа, 1ЛК

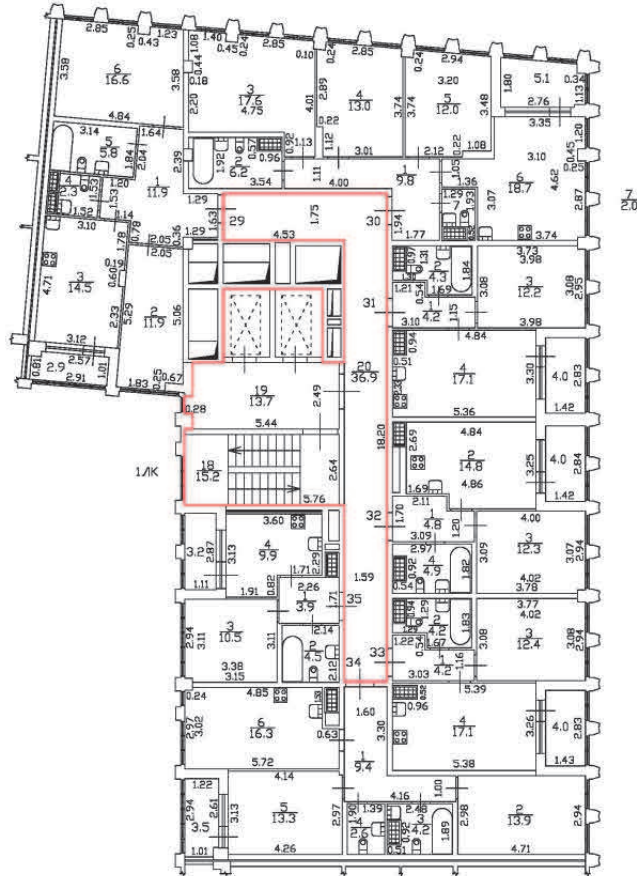


$\gamma = 2.75$

Масштаб 1:200	
Специальные условные знаки:	
Часть границы:	
	вновь образованного помещения
	стена с окном и дверью
	дверь остекленная (на балкон, лоджию)
	Лестница

План этажа (части этажа)

План части 6 этажа, 1ЛК



$$h = 2.75$$

Масштаб 1:200

Специальные условные знаки

Часть границы:



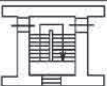
вновь образованного помещения



стена с окном и дверь



дверь остекленная (на балкон, лоджию)

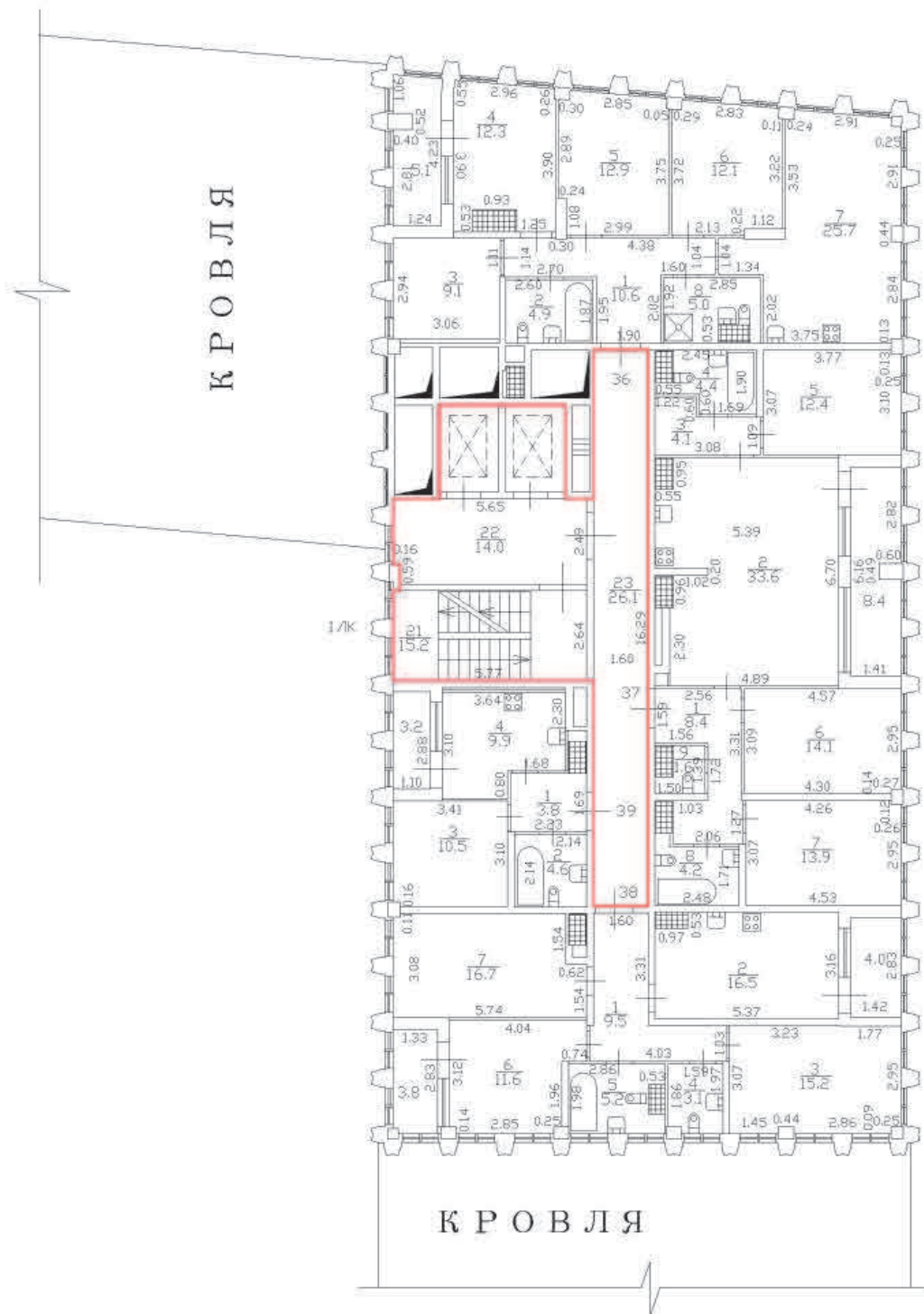


Лестница

План этажа (части этажа)

План части 7 этажа, 1/К

h=2,77



Масштаб 1:200

Специальные условные знаки:

Часть границы



вновь образованного помещения



стена с окном и дверью



дверь остекленная (на балкон, лоджию)

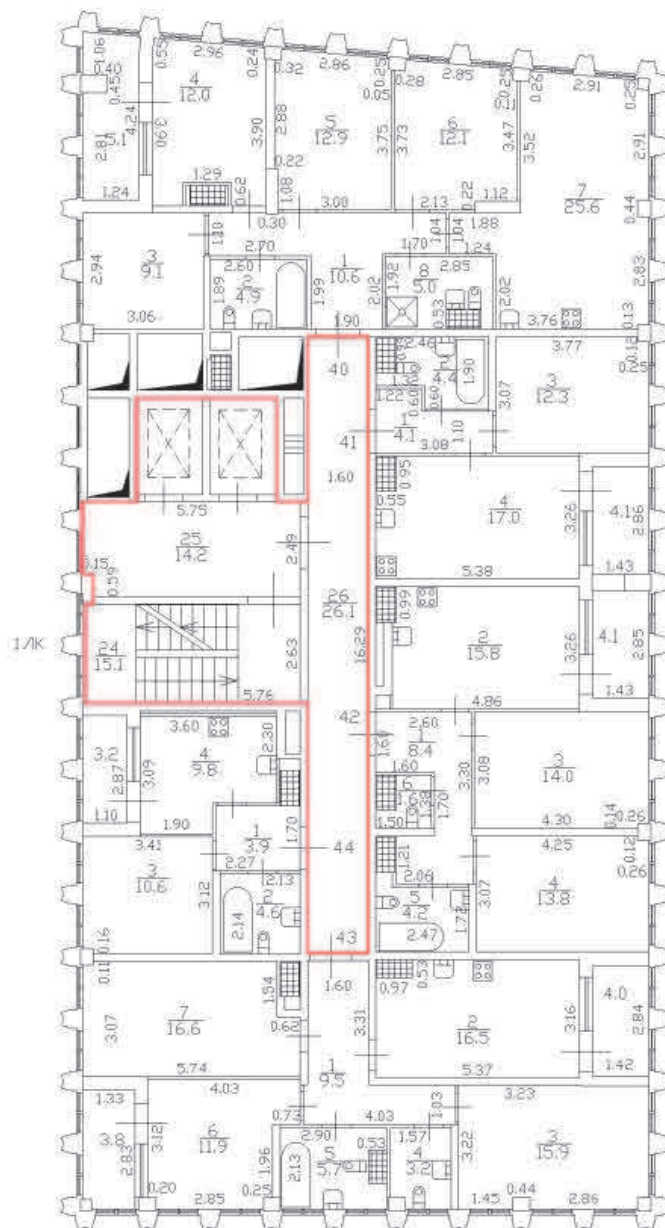


Лестница

План этажа (части этажа)

План части 8 этажа, 1/К

h=2,74



Масштаб 1:200

Специальные условные знаки:

Часть границы:



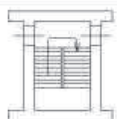
вновь образованного помещения



стена с окном и дверью



дверь остекленная (на балкон, лоджию)

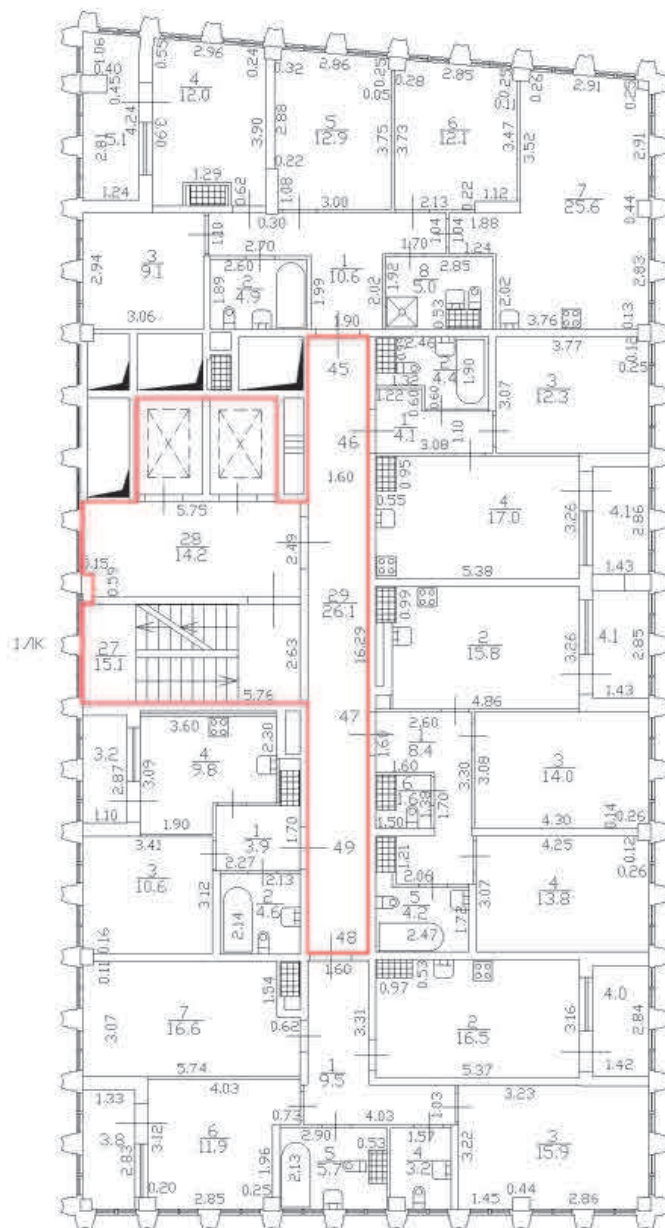


Лестница

План этажа (части этажа)

План части 9 этажа, 1/К

h=2,76



Масштаб 1:200

Специальные условные знаки:

Часть границы:



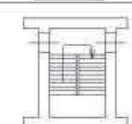
вновь образованного помещения



стена с окном и дверью



дверь остекленная (на балкон, лоджию)

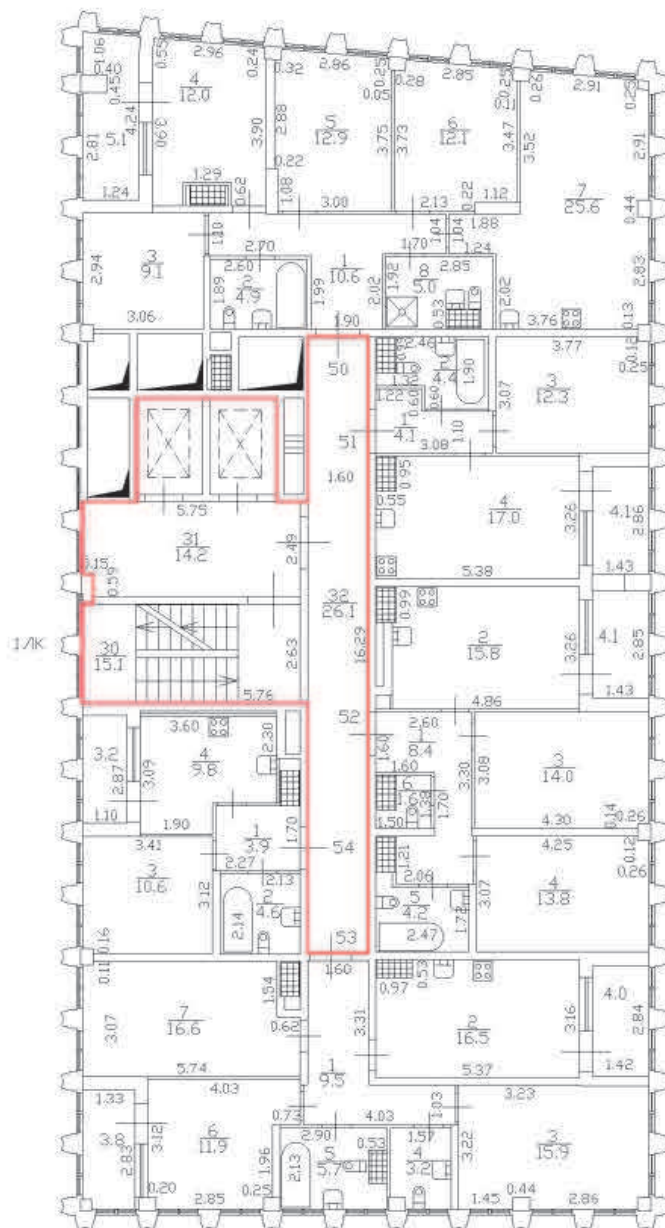


Лестница

План этажа (части этажа)

План части 10 этажа, 1/К

h=2,76



Масштаб 1:200

Специальные условные знаки:

Часть границы:



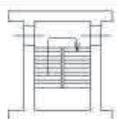
вновь образованного помещения



стена с окном и дверью



дверь остекленная (на балкон, лоджию)

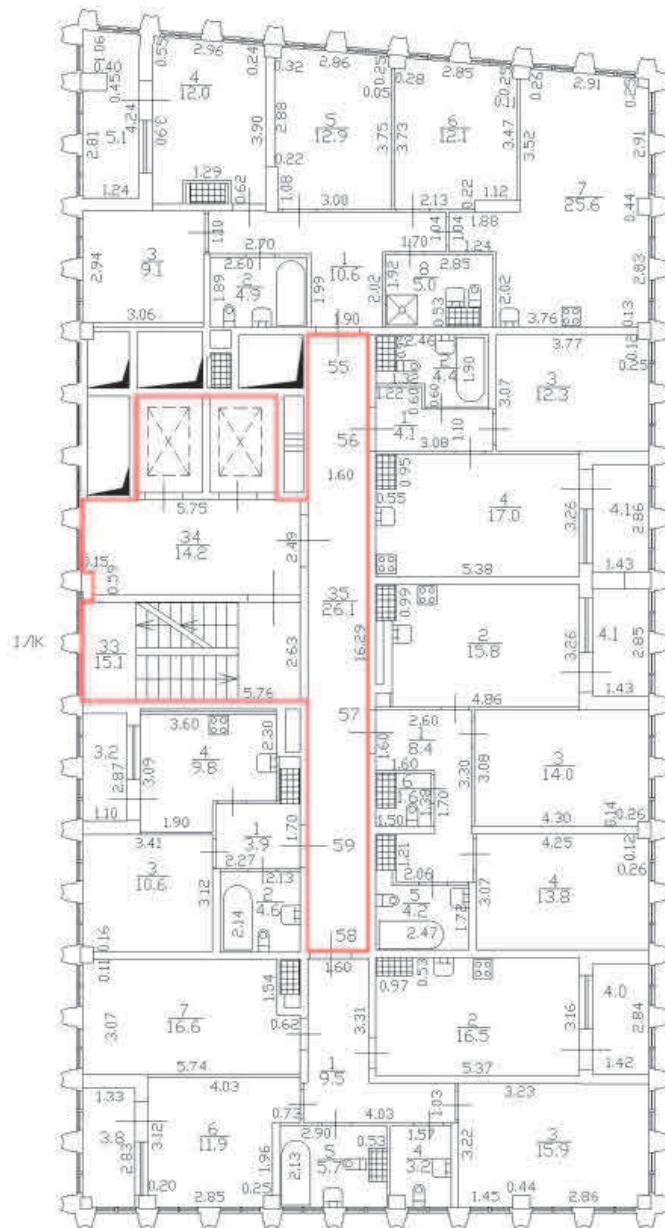


Лестница

План этажа (части этажа)

План части II этажа, 1/К

h=2,76



Масштаб 1:200

Специальные условные знаки:

Часть границы:



вновь образованного помещения



стена с окном и дверью



дверь остекленная (на балкон, лоджию)

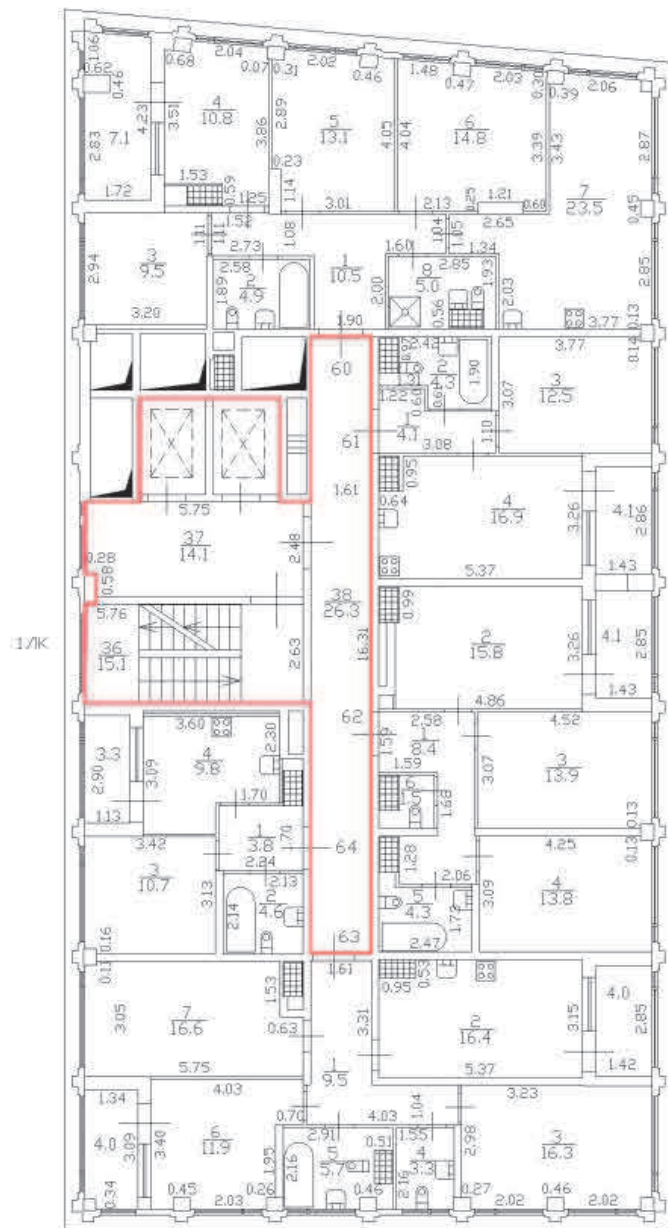


Лестница

План этажа (части этажа)

План части 12 этажа, 1/К

h=2.91



Масштаб 1:200

Специальные условные знаки:

Часть границы:



вновь образованного помещения



стена с окном и дверью



дверь остекленная (на балкон, лоджию)

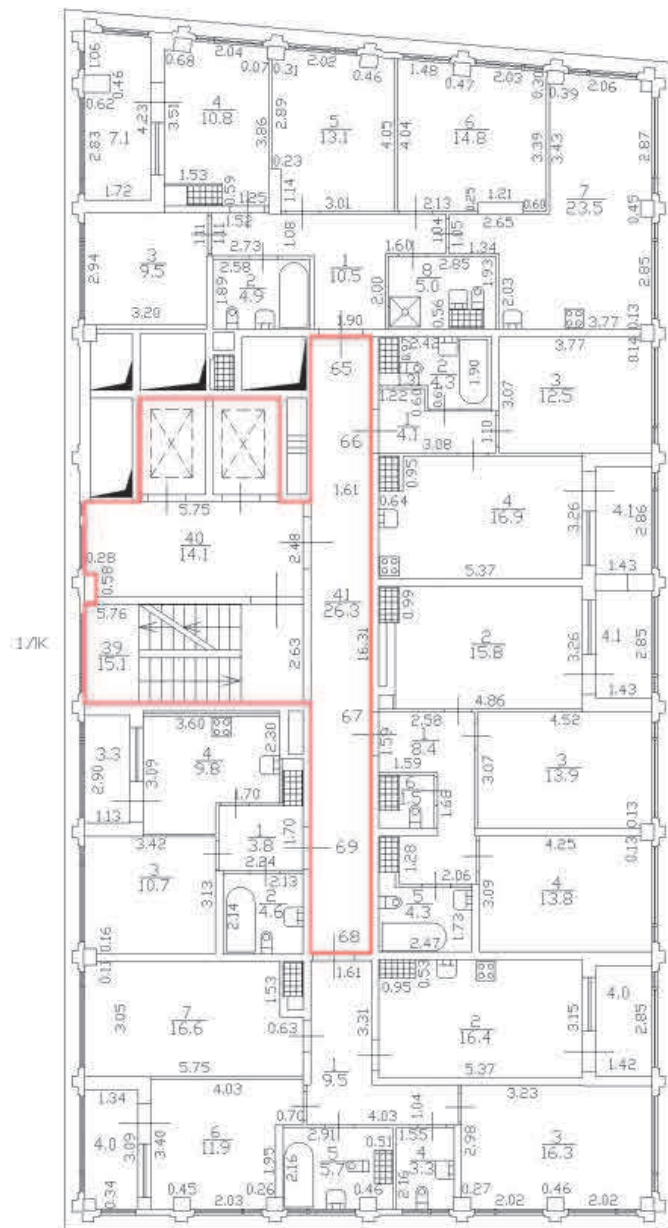


Лестница

План этажа (части этажа)

План части 13 этажа, 1/К

h=2,75



Масштаб 1:200

Специальные условные знаки:

Часть границы:



вновь образованного помещения



стена с окном и дверью



дверь остекленная (на балкон, лоджию)

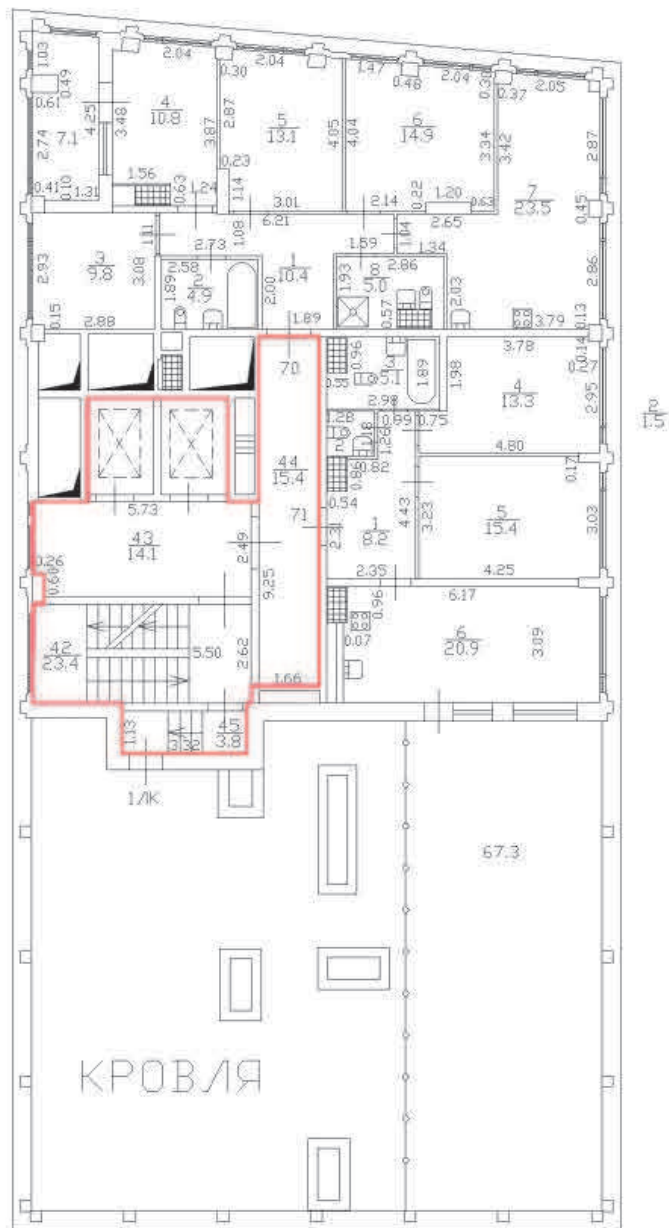


Лестница

План этажа (части этажа)

План части 14 этажа, 1/К

h=2,75



Масштаб 1:200

Специальные условные знаки:

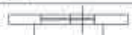
Часть границы:



вновь образованного помещения



стена с окном и дверью



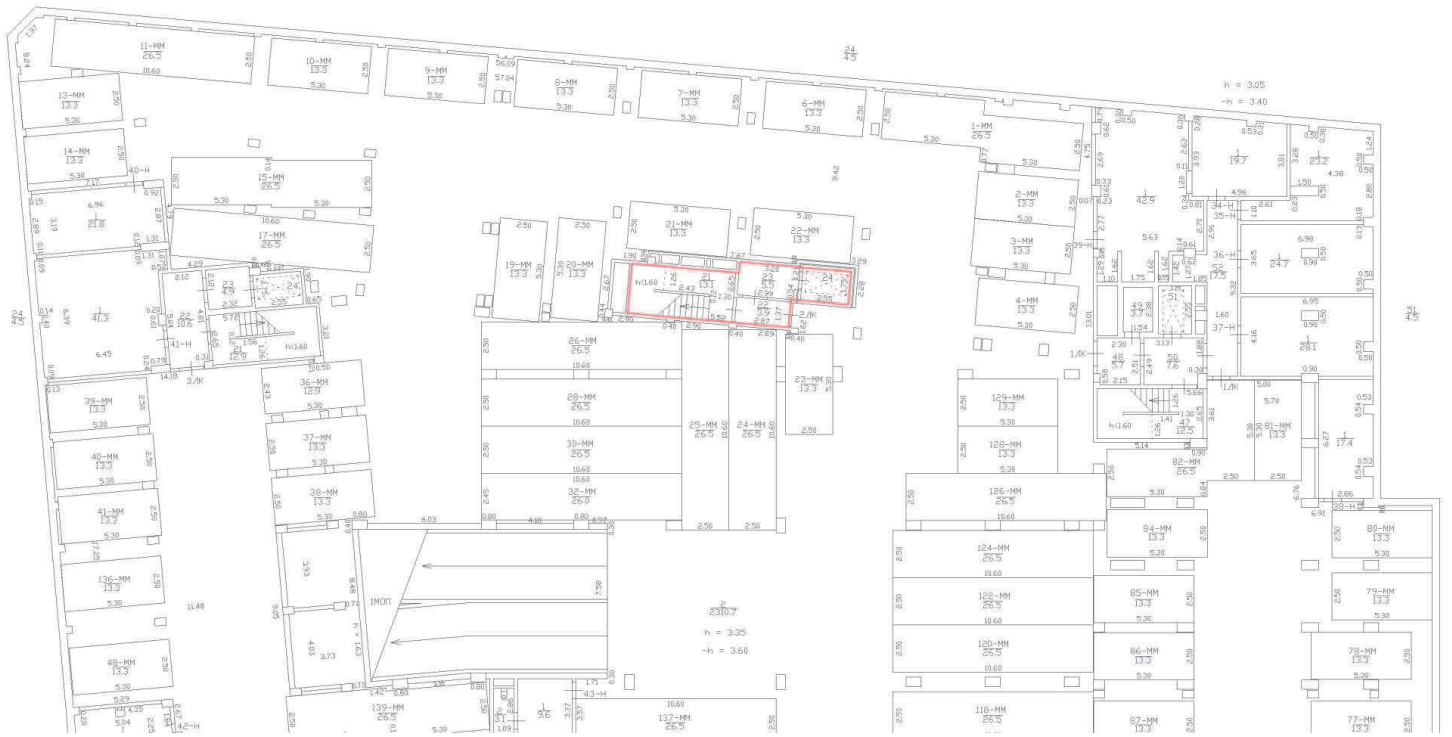
дверь остекленная (на балкон, лоджию)



Лестница

План этажа (части этажа)

План части подвала, Л/К, Э/К, З/К
h=3.35; 3.05



Масштаб 1:200

Специальные условные знаки:	
	Часть границы
	линия образованного помещения
	стена с окном и дверью
	дверь остекленная (на балкон, лоджии)
	Лестница

План этажа (части этажа)

План части 1 этажа, 1/К, 2/К, 3/К
h=4.37; 4.17



Масштаб 1:200

Специальные условные знаки:

Часть границы

вновь образованного помещения

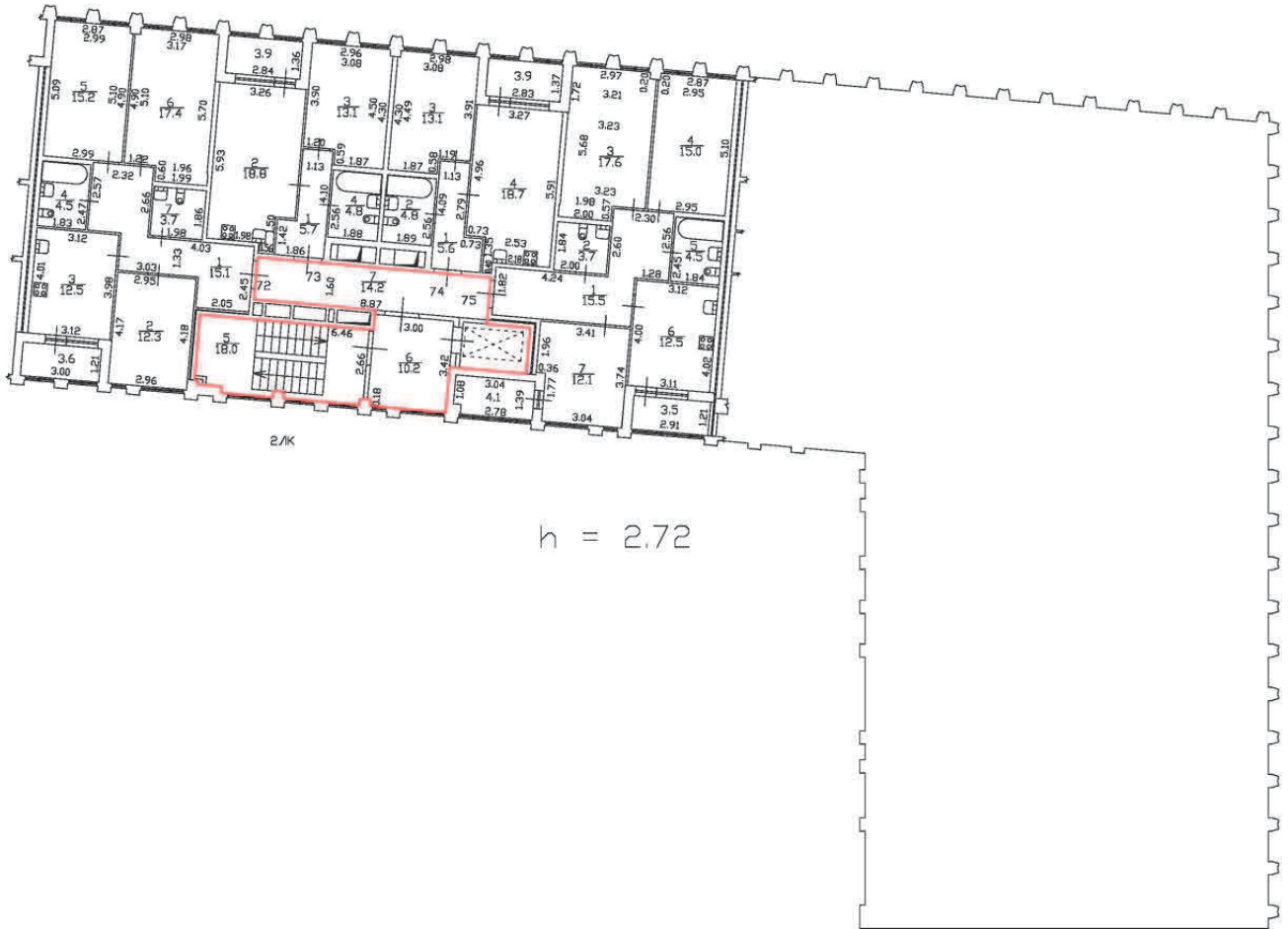
стена с окном и дверью

дверь остекленная (на балкон, лоджии)

Лестница

План этажа (части этажа)

План части 2 этажа, 2ЛК



Масштаб 1:200

Специальные условные знаки:

Часть границы:



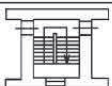
вновь образованного помещения



стена с окном и дверью



дверь остекленная (на балкон, лоджию)



Лестница

План этажа (части этажа)

План части 3 этажа, 2ЛК



Масштаб 1:200

Специальные условные знаки:

Часть границы:



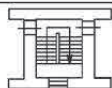
вновь образованного помещения



стена с окном и дверью



дверь остекленная (на балкон, лоджию)



Лестница

План этажа (части этажа)

План части 4 этажа, 2/К



Масштаб 1:200

Специальные условные знаки:

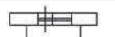
Часть границы:



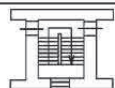
вновь образованного помещения



стена с окном и дверью



дверь остекленная (на балкон, лоджию)



Лестница


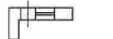

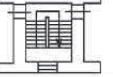
План этажа (части этажа)

План части 5 этажа, 2ЛК



2ЛК

$h = 2.75$

Масштаб 1:200	
Специальные условные знаки:	
Часть границы:	
	вновь образованного помещения
	стена с окном и дверью
	дверь остекленная (на балкон, лоджию)
	Лестница

План этажа (части этажа)

План части 6 этажа, 2ЛК



Масштаб 1:200

Специальные условные знаки:

Часть границы:



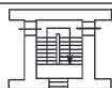
вновь образованного помещения



стена с окном и дверью



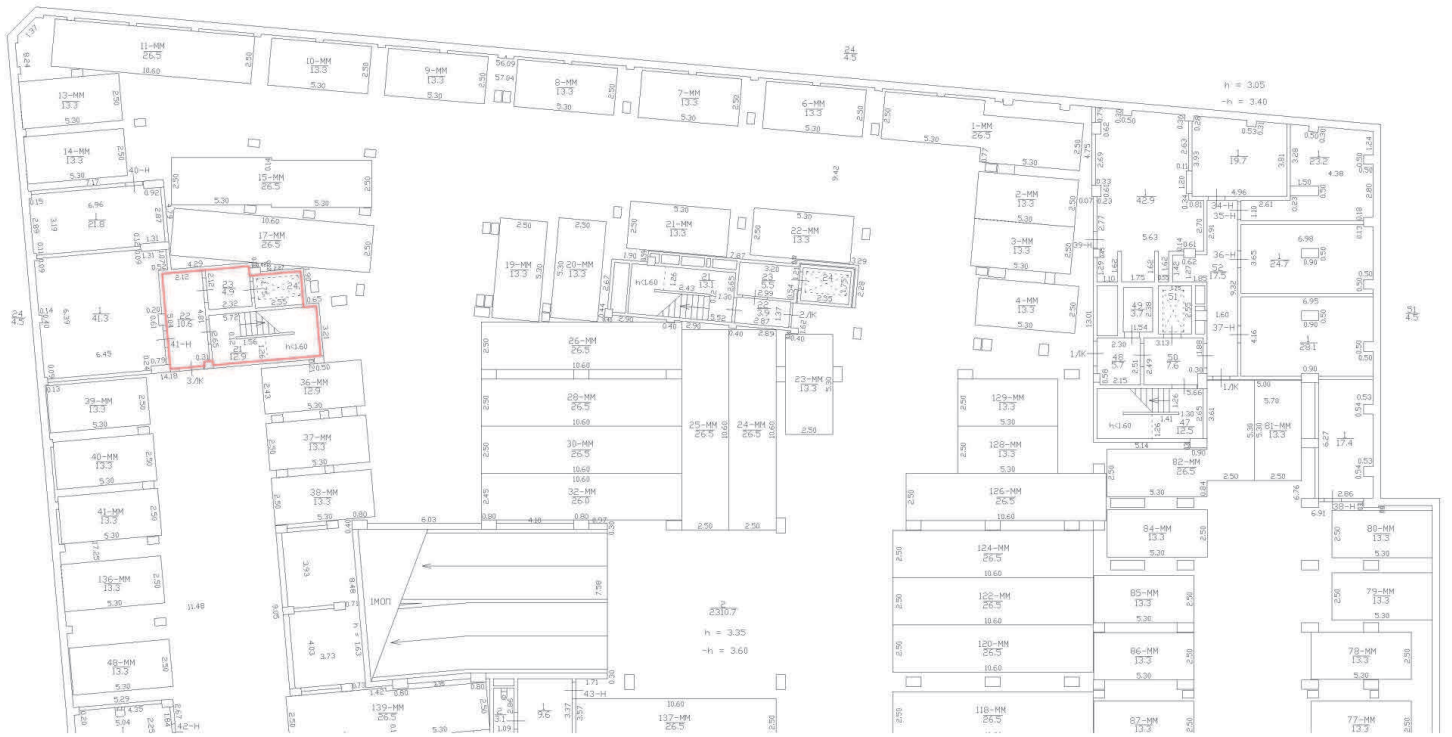
дверь остекленная (на балкон, лоджию)



Лестница

План этажа (части этажа)

План части подвала, 1/К, 2/К, 3/К
h=3.35; 3.05



Масштаб 1:200

Специальные условные знаки:	
	Часть границы
	границы организованного помещения
	стена с окном и дверью
	дверь остекленная (на балкон, лоджии)
	Лестница

План этажа (части этажа)

План части 1 этажа, 1/К, 2/К, 3/К
 н=4.37; 4.17



Масштаб 1:200

Специальные условные знаки:

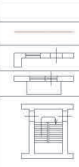
Часть границы

знак образованного помещения

стена с окном и дверью

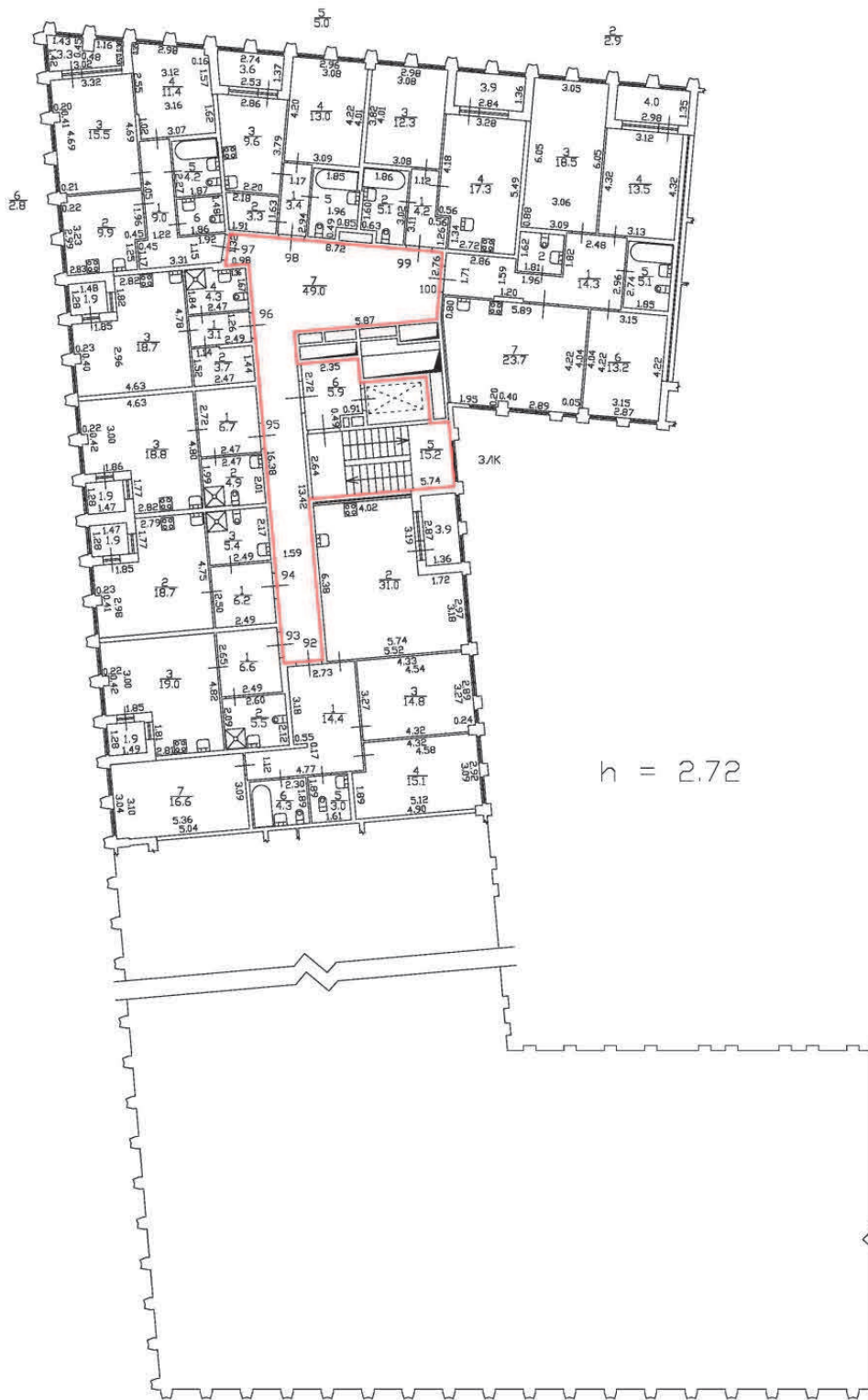
дверь остекленная (на балкон, лоджии)

Лестница



План этажа (части этажа)

План части 2 этажа, 3/К



Масштаб 1:200

Специальные условные знаки:

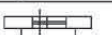
Часть границы:



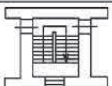
вновь образованного помещения



стена с окном и дверью



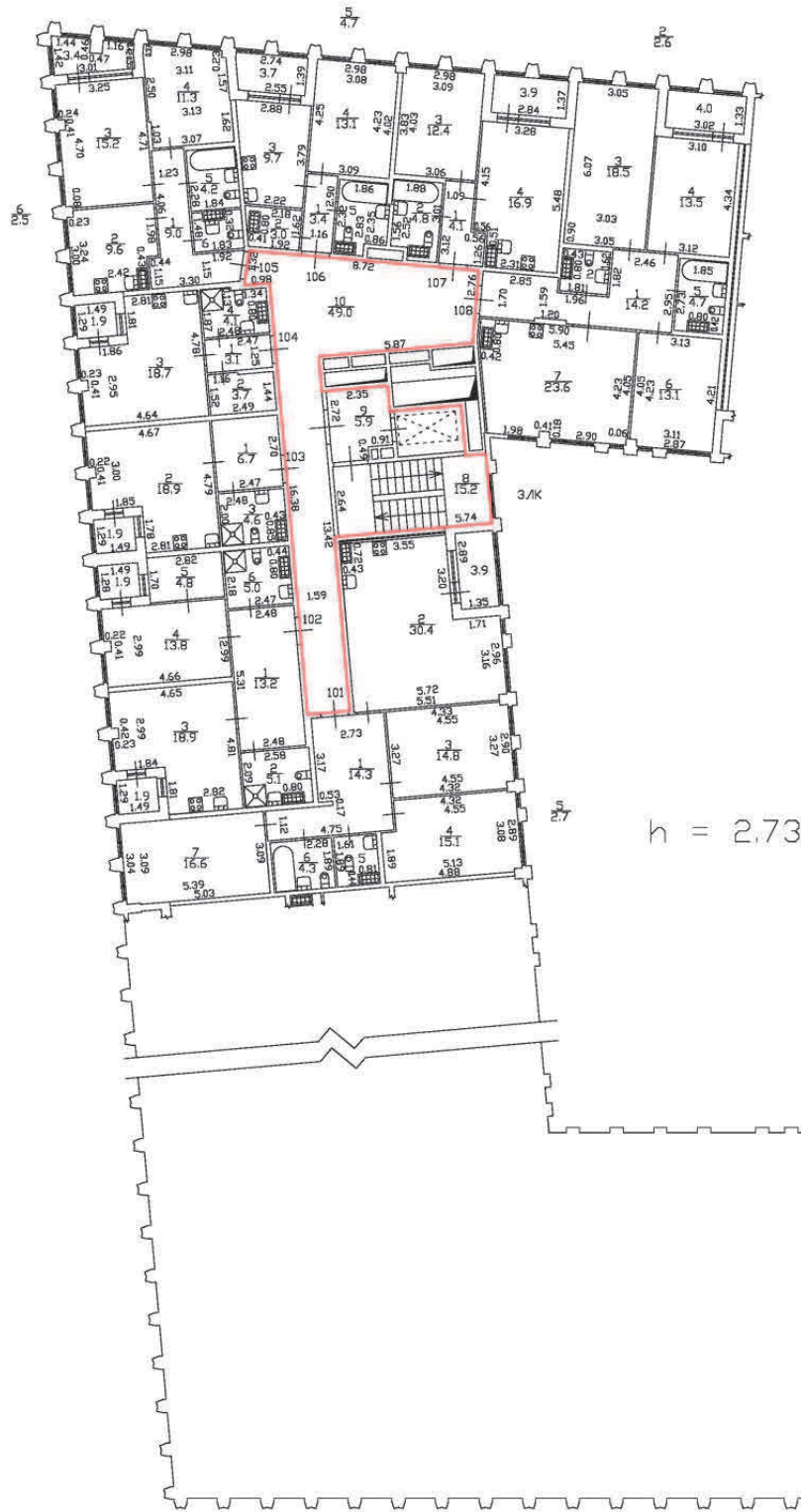
дверь остекленная (на балкон, лоджию)



Лестница

План этажа (части этажа)

План части 3 этажа, ЗЛК



Масштаб 1:200

Специальные условные знаки:

Часть границы:



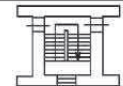
вновь образованного помещения



стена с окном и дверью



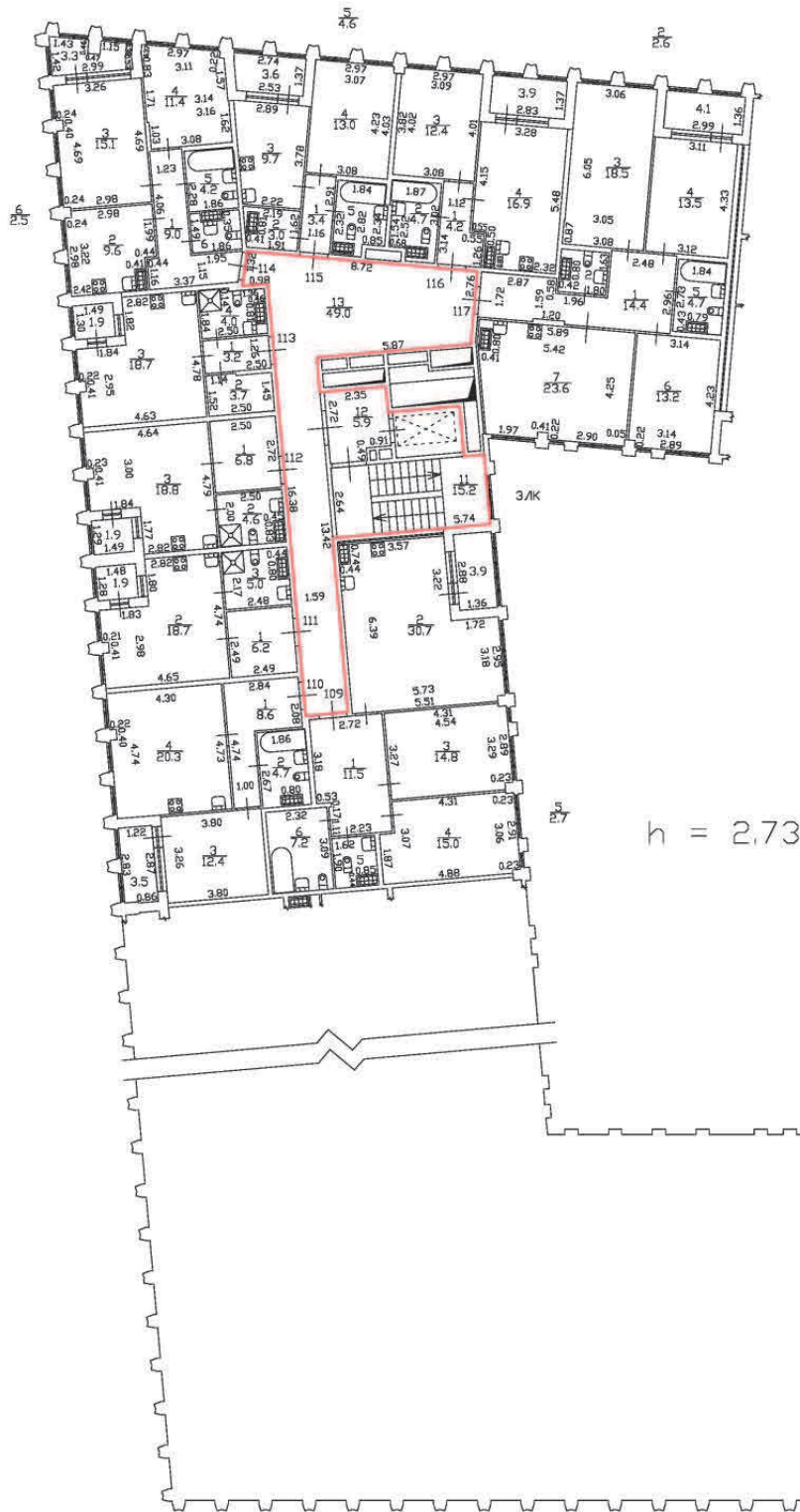
дверь остекленная (на балкон, лоджию)



Лестница

План этажа (части этажа)




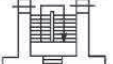
План части 4 этажа, ЗЛК



Масштаб 1:200

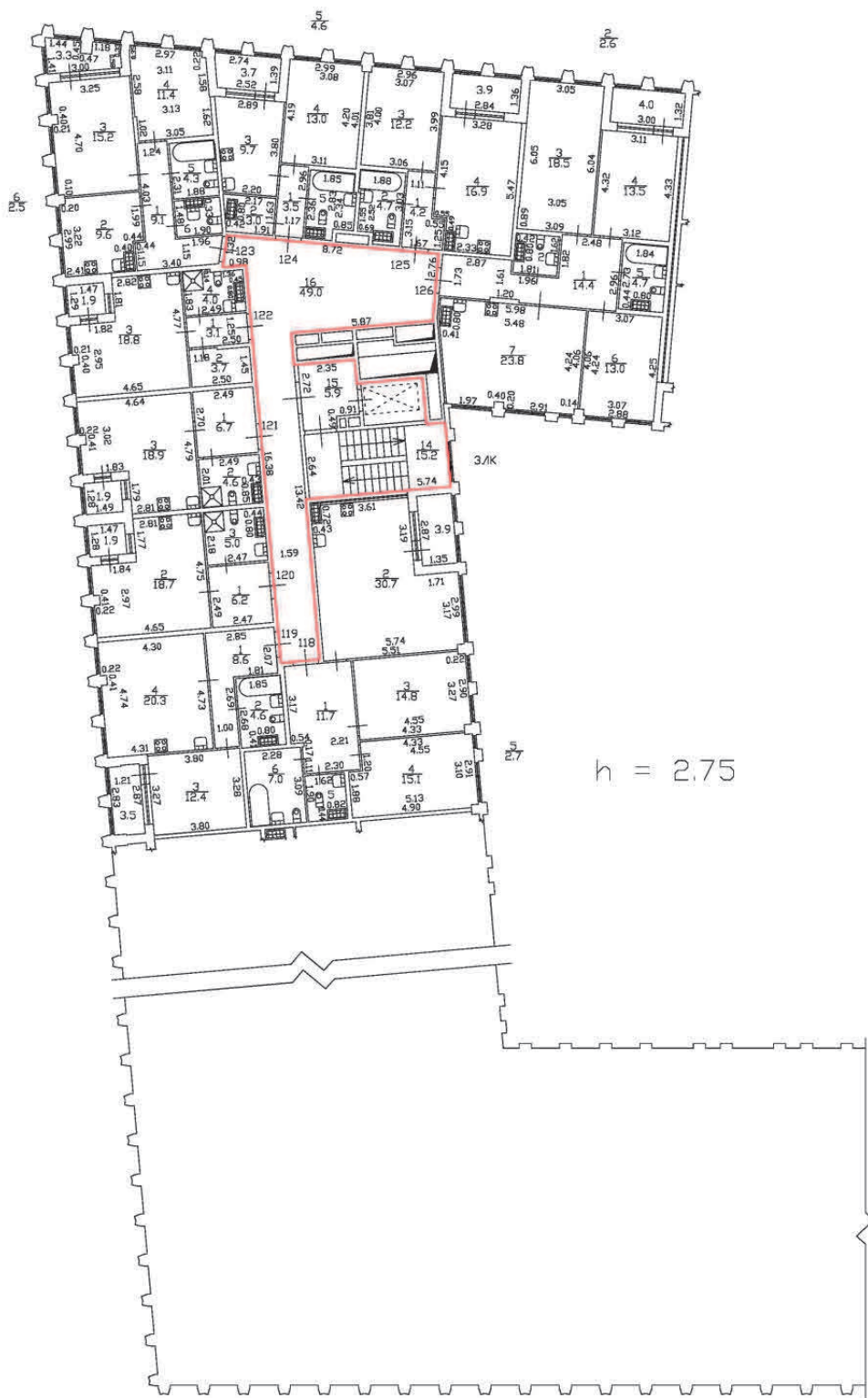
Специальные условные знаки:

Часть границы:

	вновь образованного помещения
	стена с окном и дверью
	дверь остекленная (на балкон, лоджию)
	Лестница

План этажа (части этажа)

План части 5 этажа, ЗЛК



Масштаб 1:200

Специальные условные знаки:

Часть границы:



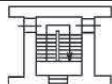
вновь образованного помещения



стена с окном и дверью



дверь остекленная (на балкон, лоджию)



Лестница

План этажа (части этажа)

План части 6 этажа, З/К



Масштаб 1:200

Специальные условные знаки:

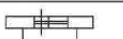
Часть границы:



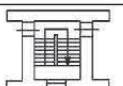
вновь образованного помещения



стена с окном и дверью



дверь остекленная (на балкон, лоджию)

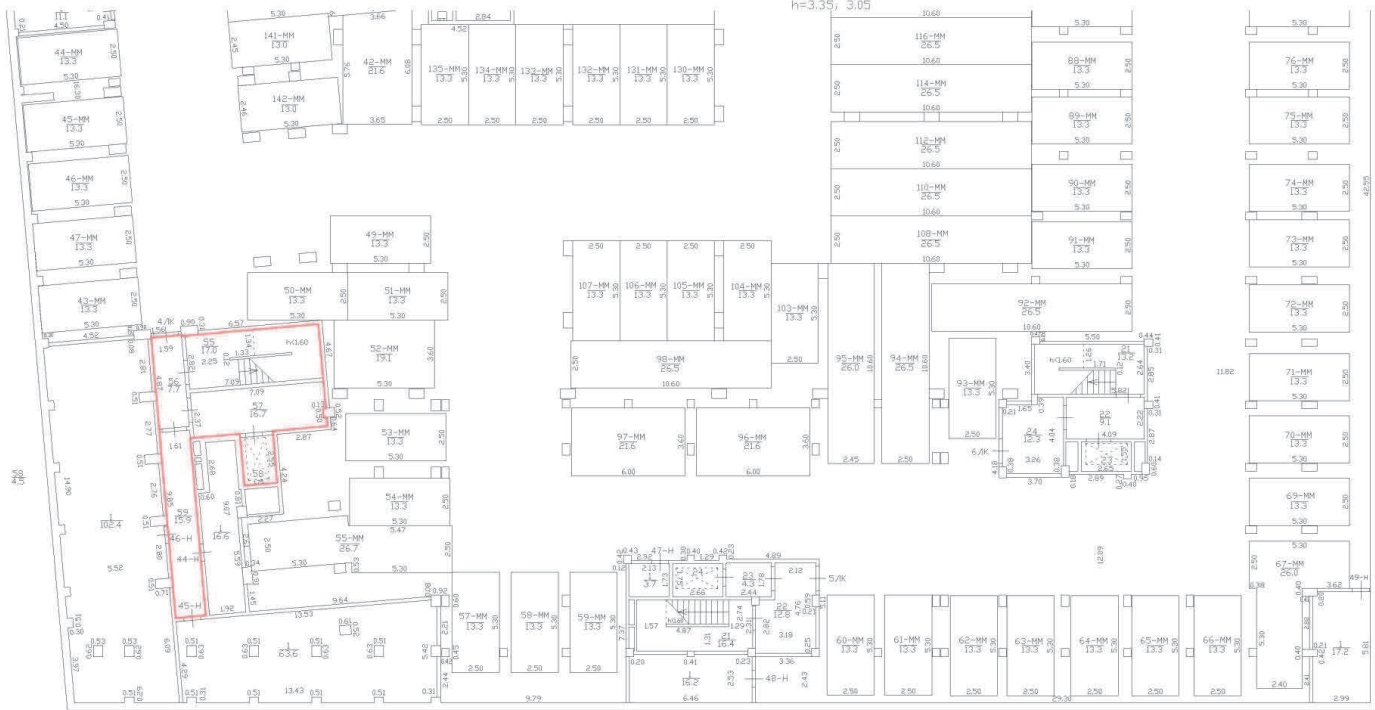


Лестница

План этажа (части этажа)

План части подвала, 4/К, 5/К, 6/К

h=3.35; 3.05



h = 3.25
-h = 3.60

24

Масштаб 1:200

Специальные условные знаки:

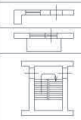
Часть границы

знак образованного помещения

стена с окном и дверью

дверь остекленная (на балкон, лоджии)

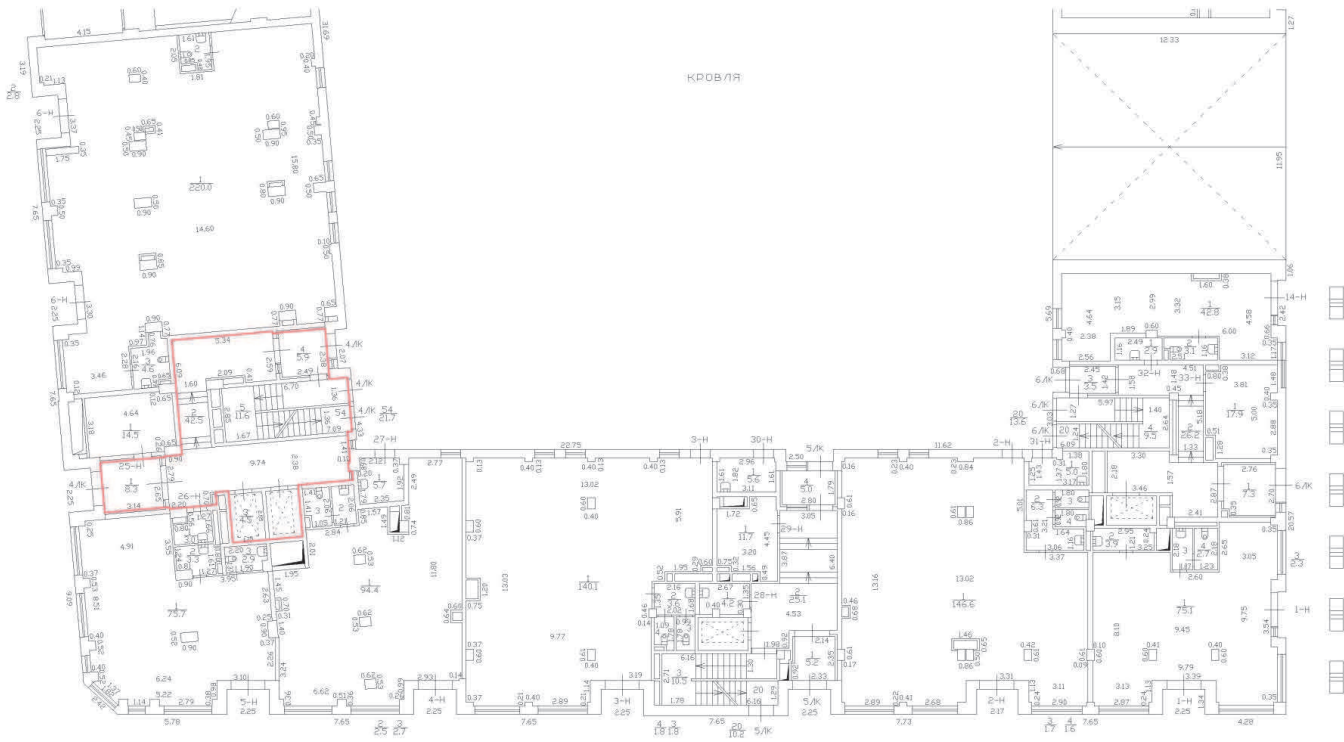
Лестница



План этажа (части этажа)

План части 1 этажа, 4/К, 5/К, 6/К
h=4.37; 4.17

КРОВЛЯ



Масштаб 1:200

Специальные условные знаки:

Часть границы

линия образованного помещения

стена с окном и дверью

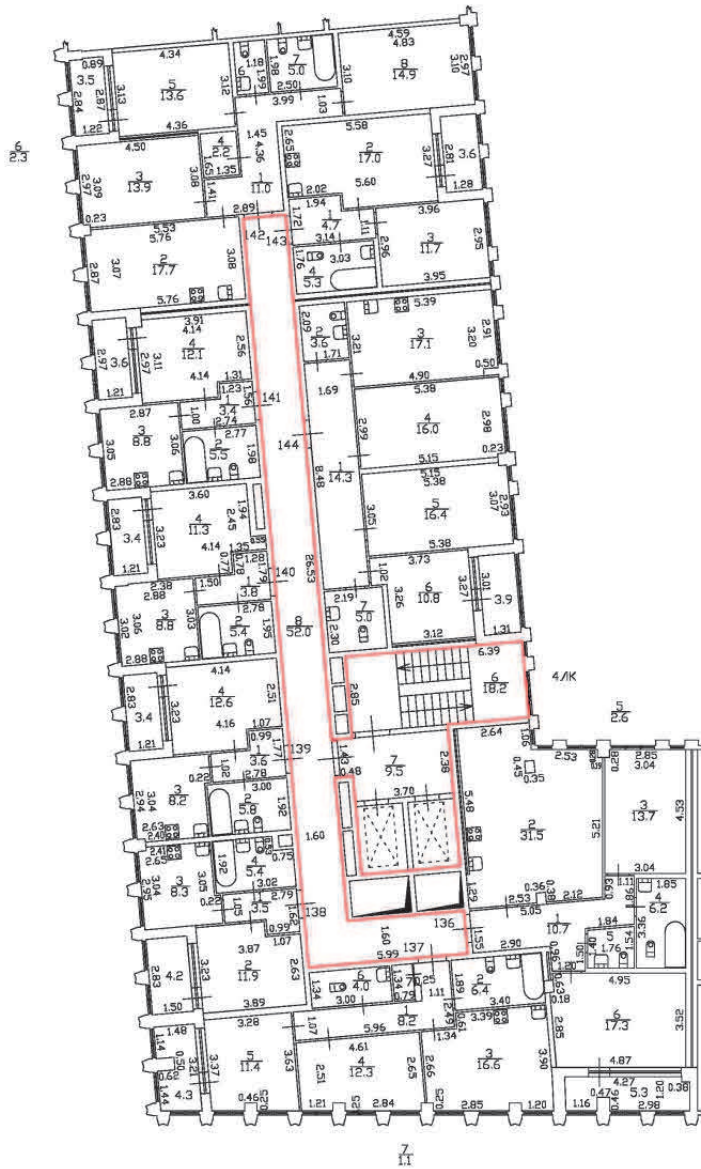
дверь остекленная (на балкон, лоджии)

Лестница







План этажа (части этажа)

План части 2 этажа, 4ЛК

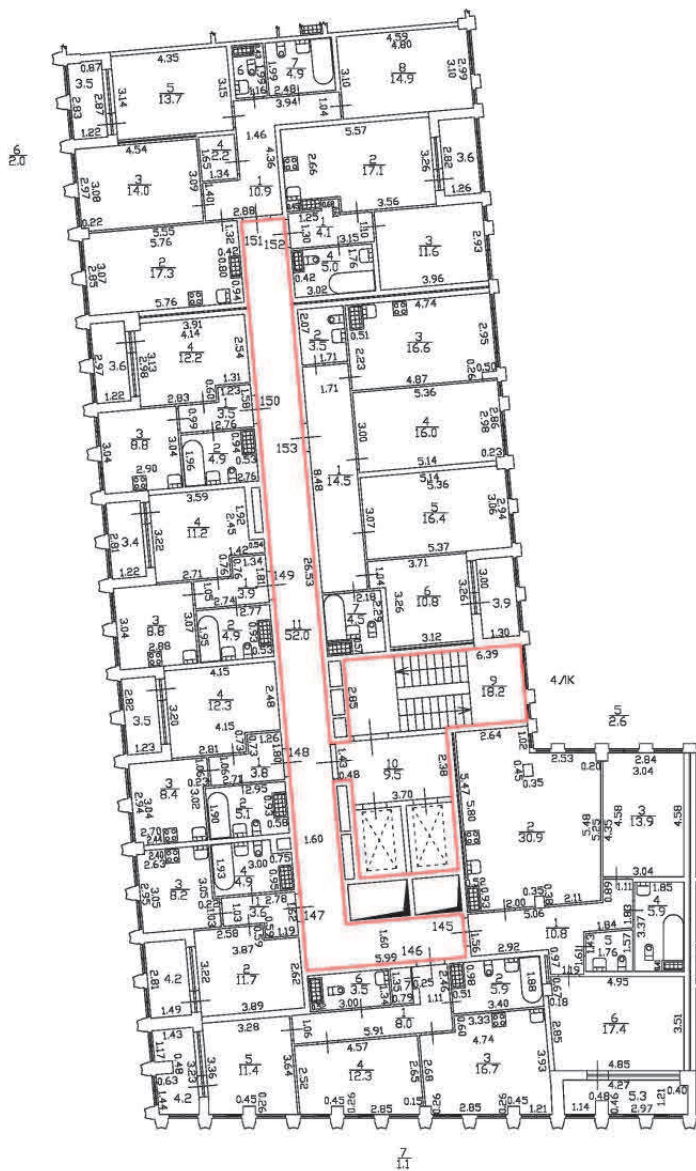


h = 2.72





Масштаб 1:200	
Специальные условные знаки:	
Часть границы	
	вновь образованного помещения
	стена с окном и дверью
	дверь остекленная (на балкон, лоджию)
	Лестница

План этажа (части этажа)

План части 3 этажа, 4ЛК

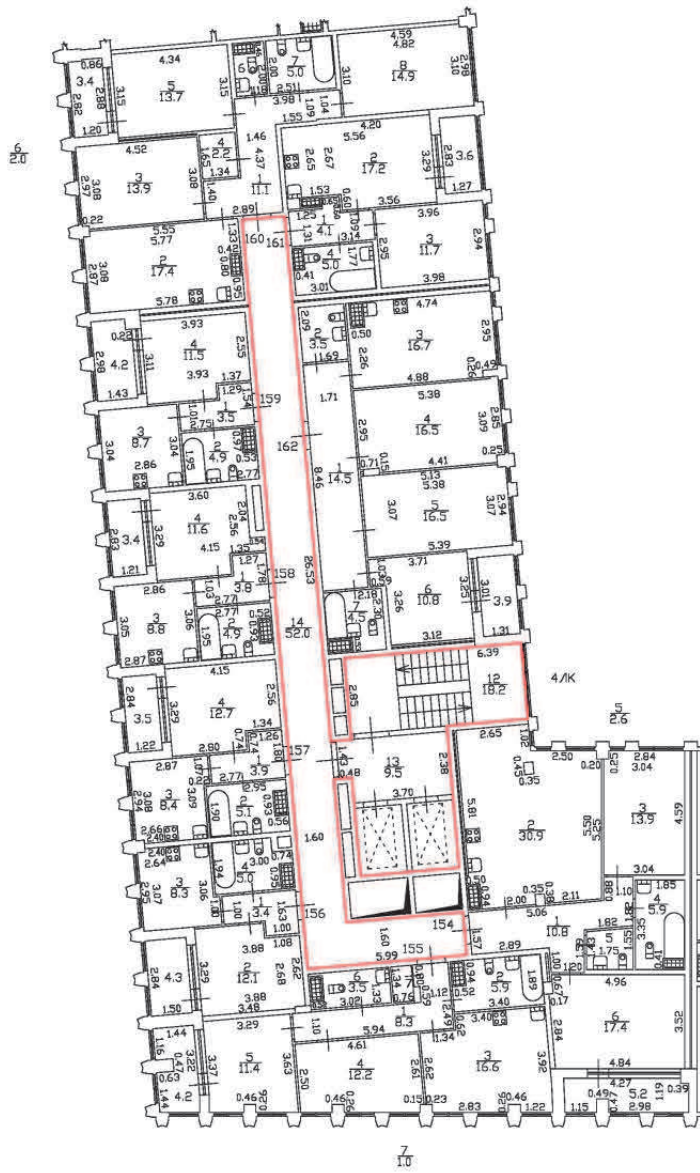


h = 2.73



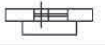

Масштаб 1:200	
Специальные условные знаки:	
Часть границы:	
	вновь образованного помещения
	стена с окном и дверью
	дверь остекленная (на балкон, лоджию)
	Лестница

План этажа (части этажа)

План части 4 этажа, 4ЛК

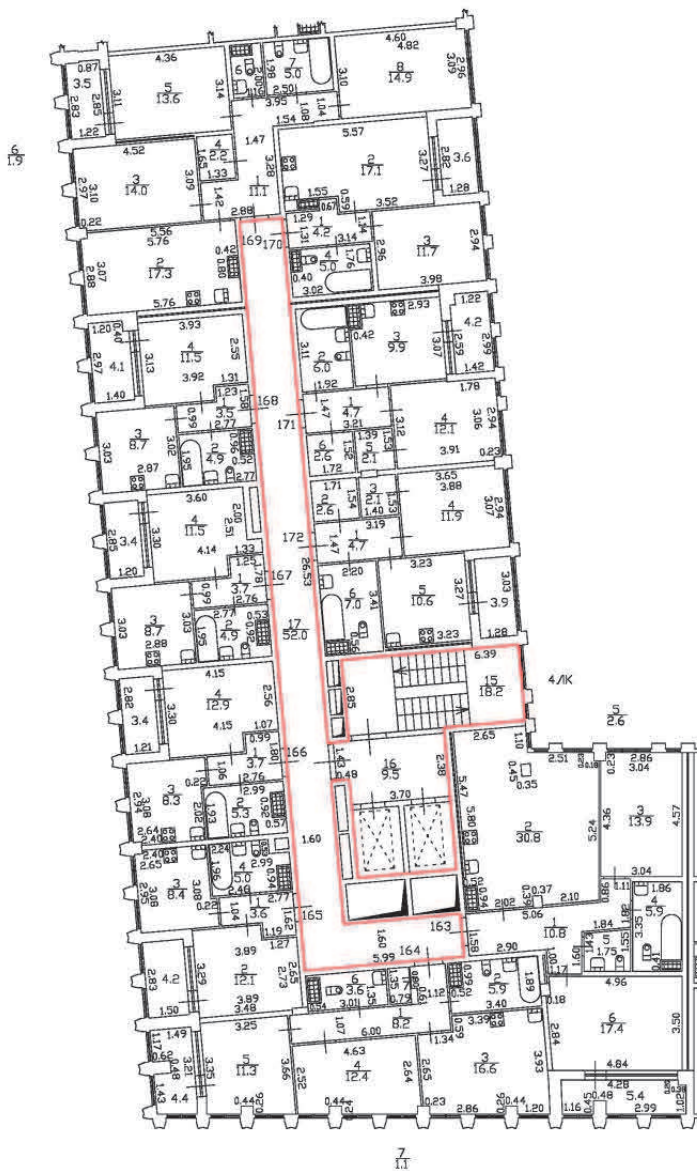


$h = 2.73$




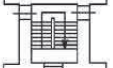
Масштаб 1:200	
Специальные условные знаки:	
Часть границы:	
	вновь образованного помещения
	стена с окном и дверью
	дверь остекленная (на балкон, лоджию)
	Лестница

План этажа (части этажа)

План части 5 этажа, 4ЛК

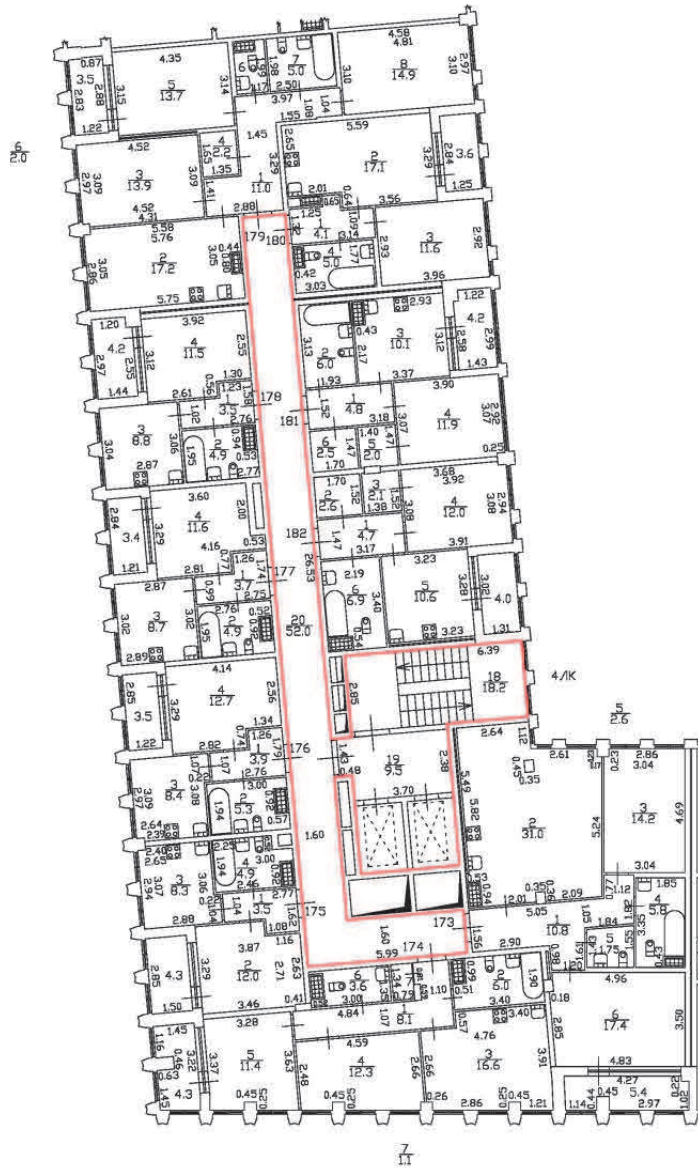


h = 2,75


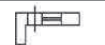
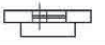
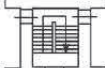
Масштаб 1:200	
Специальные условные знаки:	
Часть границы	
	вновь образованного помещения
	стена с окном и дверью
	дверь остекленная (на балкон, лоджию)
	Лестница

План этажа (части этажа)

План части 6 этажа, 4ЛК



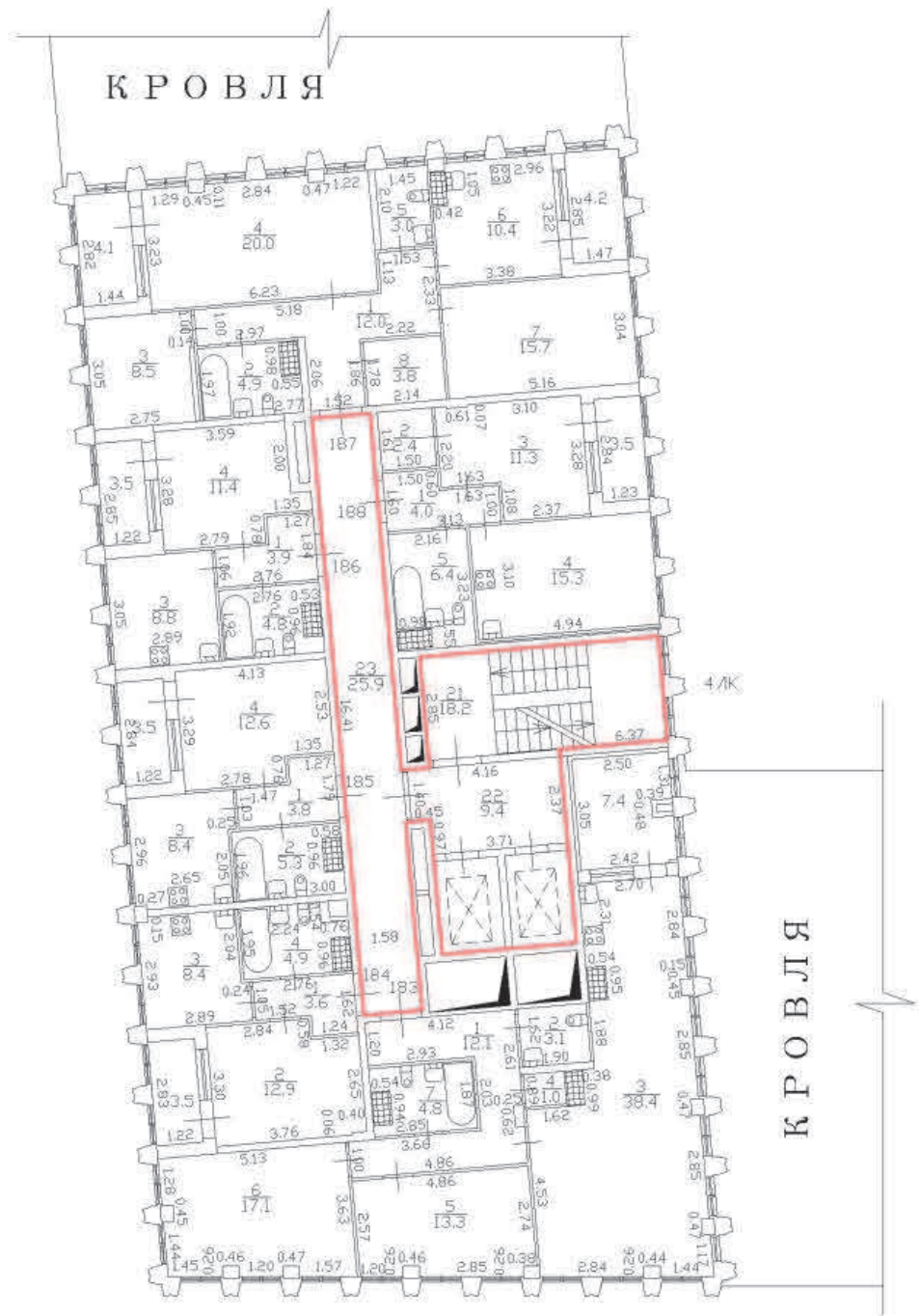
h = 2.75

Масштаб 1:200	
Специальные условные знаки:	
Часть границы	
	вновь образованного помещения
	стена с окном и дверью
	дверь остекленная (на балкон, лоджию)
	Лестница

План этажа (части этажа)

План части 7 этажа, 4/К

h=2,72



Масштаб 1:200

Специальные условные знаки:

Часть границы



вновь образованного помещения



стена с окном и дверью



дверь остекленная (на балкон, лоджию)

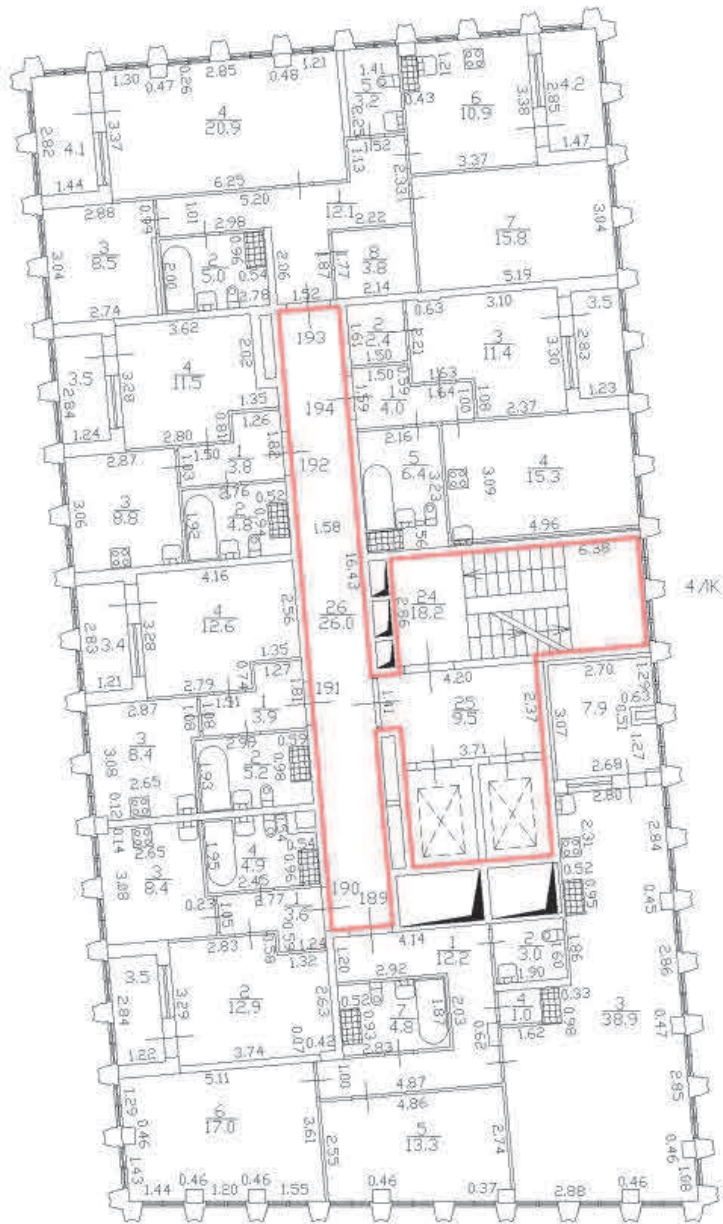


Лестница

План этажа (части этажа)

План части 8 этажа, 4/К

h=2,74




Масштаб 1:200

Специальные условные знаки:

Часть границы:



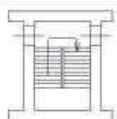
вновь образованного помещения



стена с окном и дверью



дверь остекленная (на балкон, лоджию)

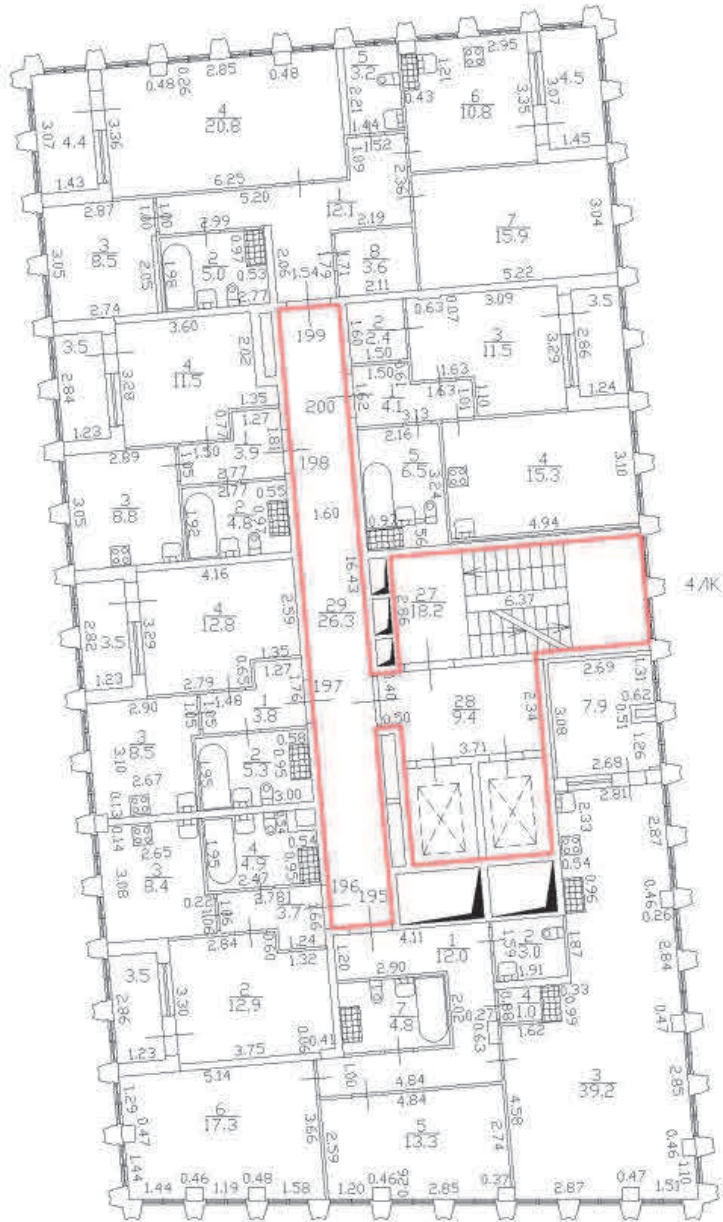


Лестница

План этажа (части этажа)

План части 9 этажа, 4/К

h=2,76



Масштаб 1:200

Специальные условные знаки:

Часть границы:



вновь образованного помещения



стена с окном и дверью



дверь остекленная (на балкон, лоджию)

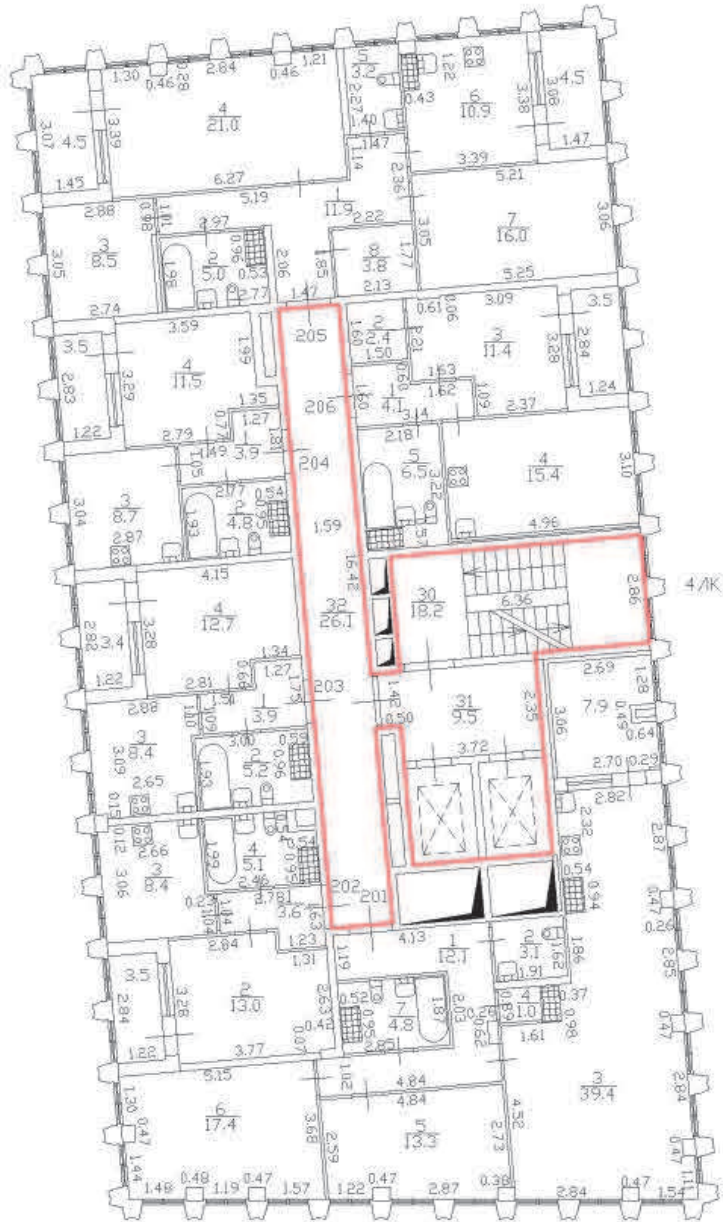


Лестница

План этажа (части этажа)

План части 10 этажа, 4/К

h=2,76



Масштаб 1:200

Специальные условные знаки:

Часть границы:



вновь образованного помещения



стена с окном и дверью



дверь остекленная (на балкон, лоджию)

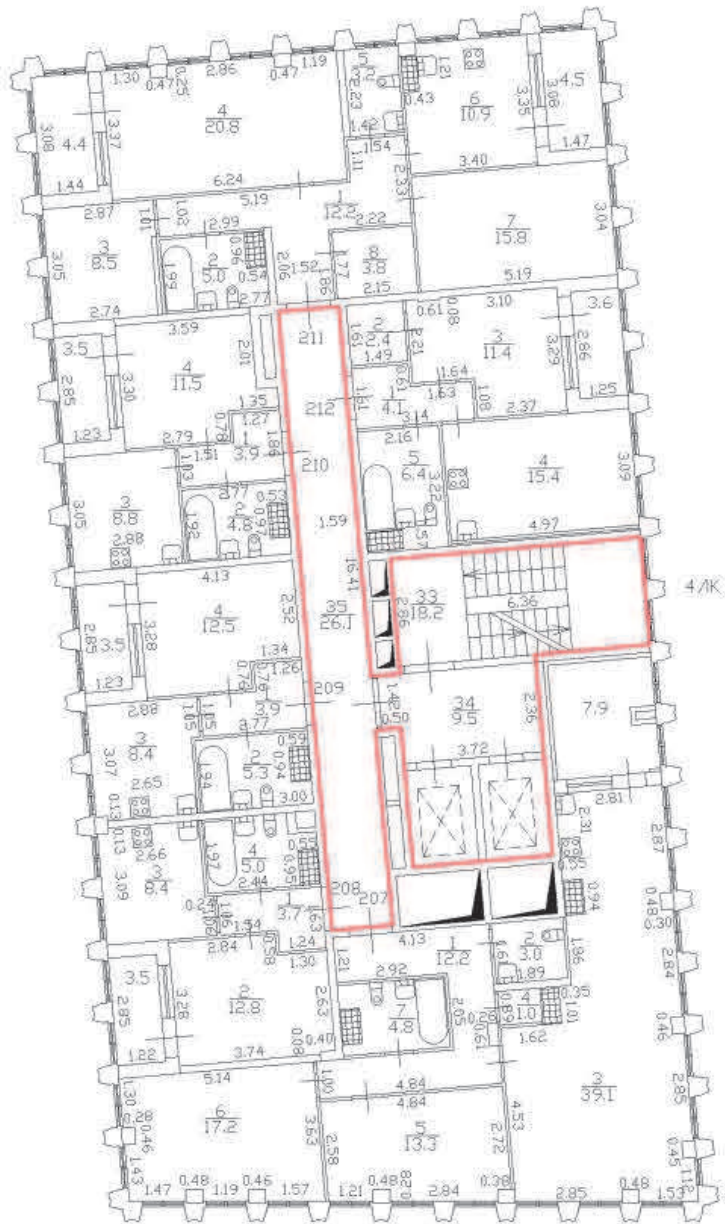


Лестница

План этажа (части этажа)

План части II этажа, 4/К

h=2,76



Масштаб 1:200

Специальные условные знаки:

Часть границы:



вновь образованного помещения



стена с окном и дверью



дверь остекленная (на балкон, лоджию)

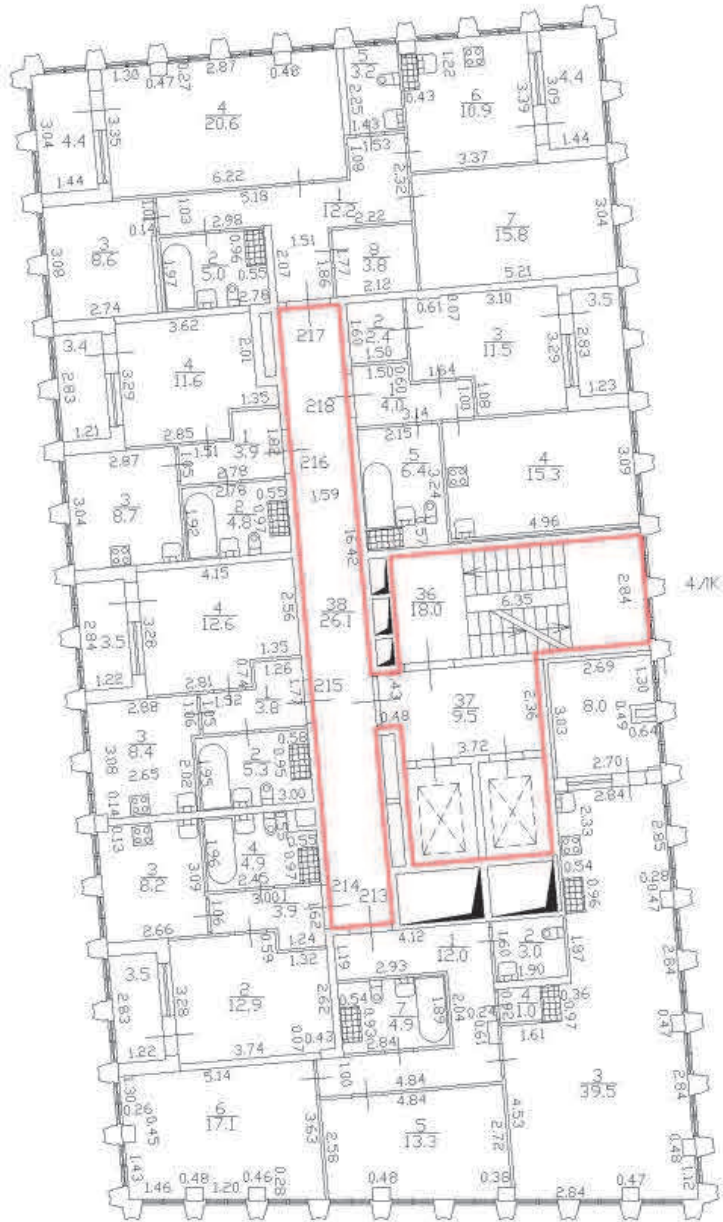


Лестница

План этажа (части этажа)

План части 12 этажа, 4/К

h=2,74



Масштаб 1:200

Специальные условные знаки:

Часть границы:



вновь образованного помещения



стена с окном и дверью



дверь остекленная (на балкон, лоджию)

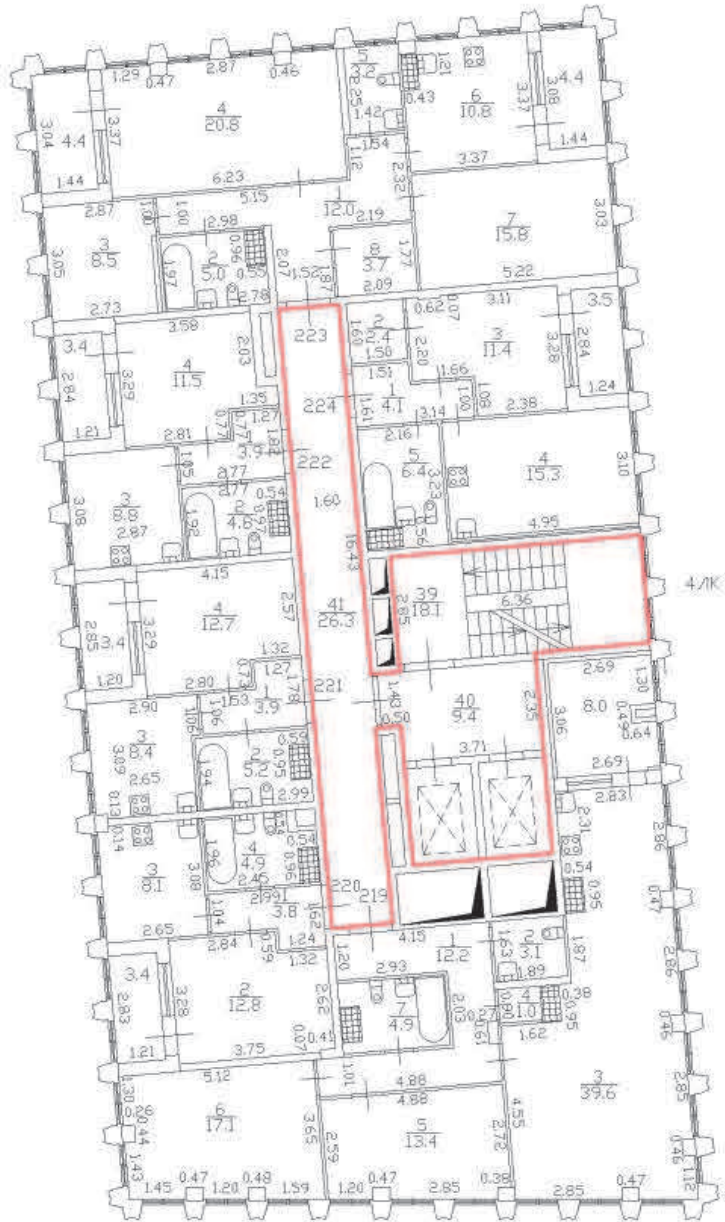


Лестница

План этажа (части этажа)

План части 13 этажа, 4/К

h=2,75



Масштаб 1:200

Специальные условные знаки:


Часть границы:



вновь образованного помещения



стена с окном и дверью



дверь остекленная (на балкон, лоджию)

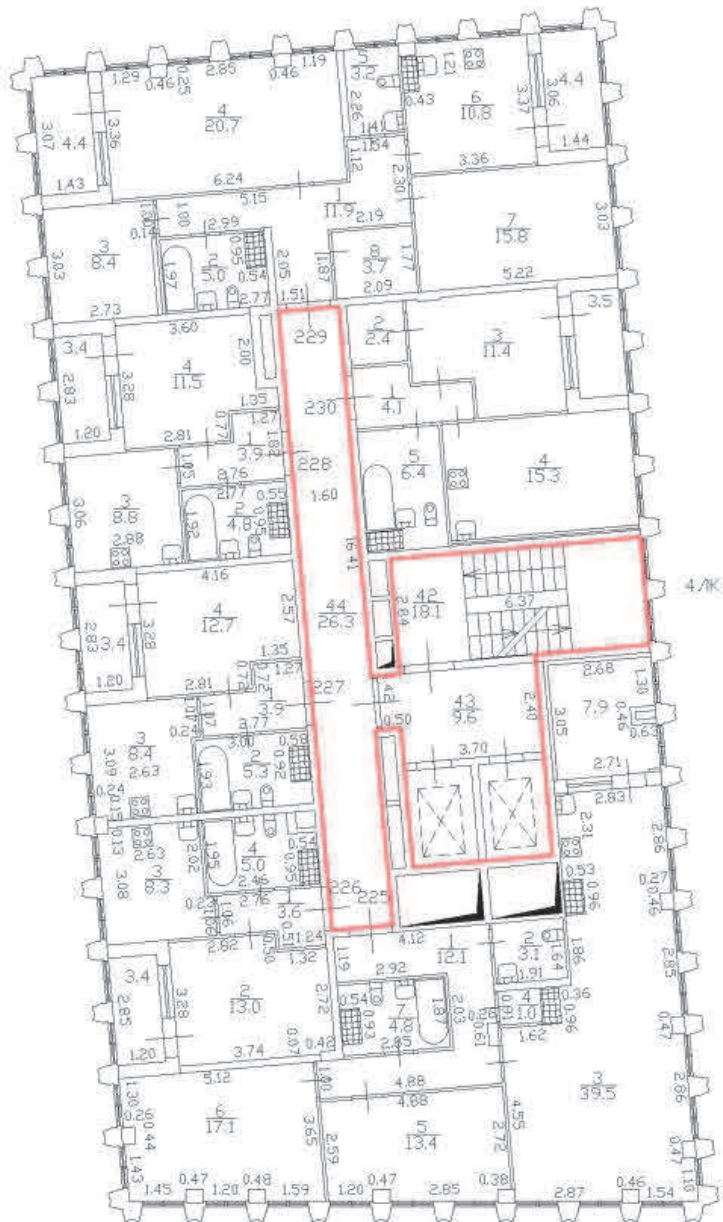


Лестница

План этажа (части этажа)

План части 14 этажа, 4/К

h=2.90



Масштаб 1:200

Специальные условные знаки:

Часть границы:



вновь образованного помещения



стена с окном и дверью



дверь остекленная (на балкон, лоджию)

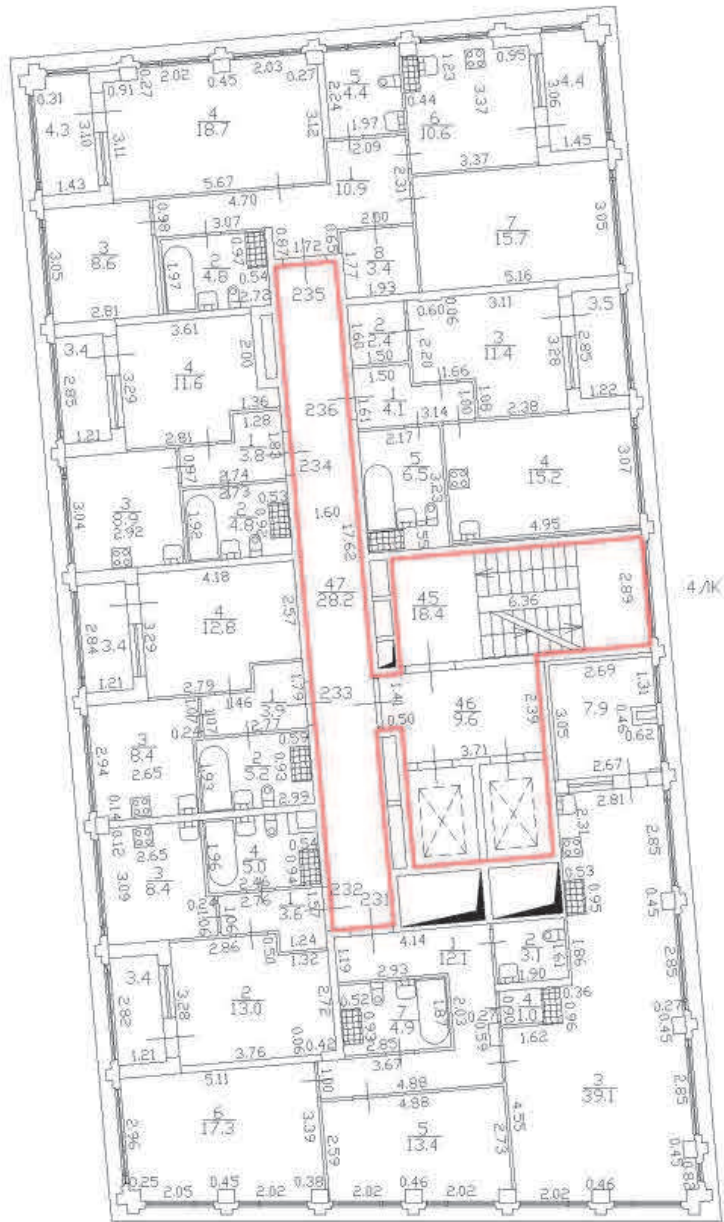


Лестница

План этажа (части этажа)

План части 15 этажа, 4/К

h=3.11



Масштаб 1:200

Специальные условные знаки:

Часть границы:



границы образованного помещения



стена с окном и дверью



дверь остекленная (на балкон, лоджию)

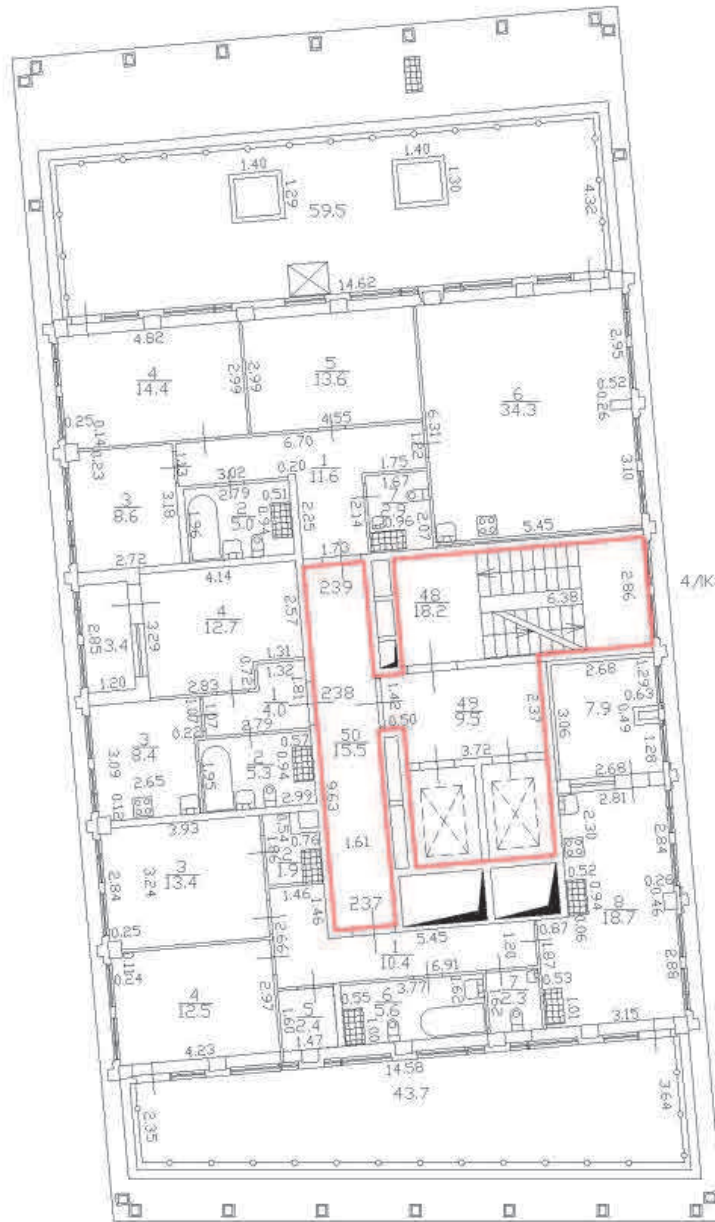


Лестница

План этажа (части этажа)

План части 16 этажа, 4/К

h=3.10



Масштаб 1:200

Специальные условные знаки:

Часть границы:



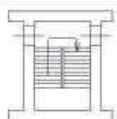
вновь образованного помещения



стена с окном и дверью



дверь остекленная (на балкон, лоджию)

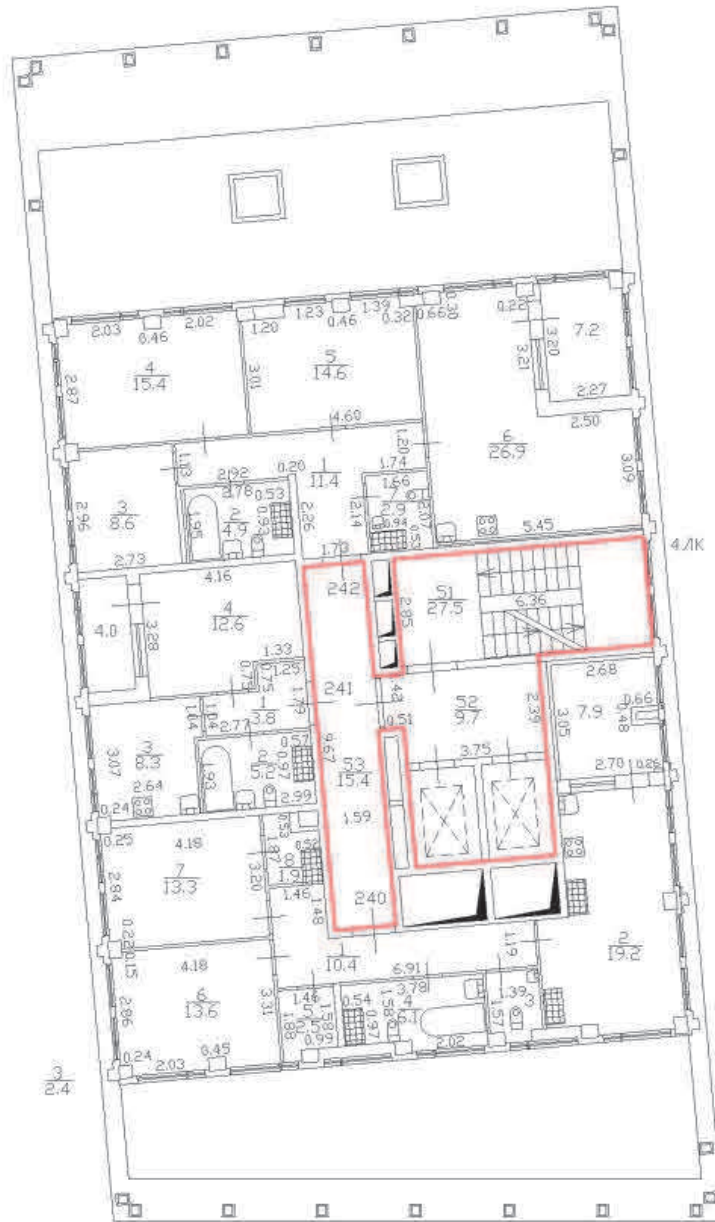


Лестница

План этажа (части этажа)

План части 17 этажа, 4/К

h=3.13



Масштаб 1:200

Специальные уловные знаки:

Часть границы:



вновь образованного помещения



стена с окном и дверью



дверь остекленная (на балкон, лоджию)

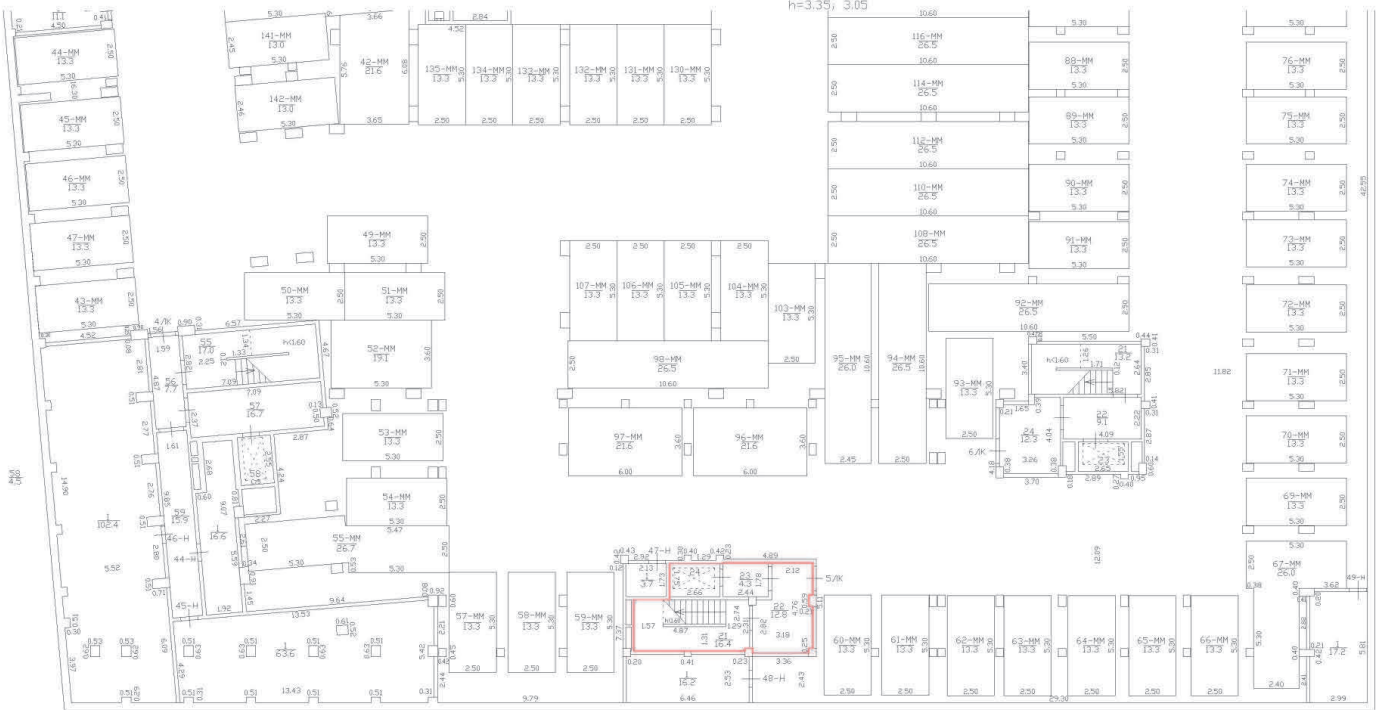


Лестница

План этажа (части этажа)

План части подвала, 4/К, 5/К, 6/К

h=3.35; 3.05



h = 3.25
-h = 3.60

24
4.7

Масштаб 1:200

Специальные условные знаки:

Часть границы

знак образованного помещения

стена с окном и дверью

дверь остекленная (на балкон, лоджии)

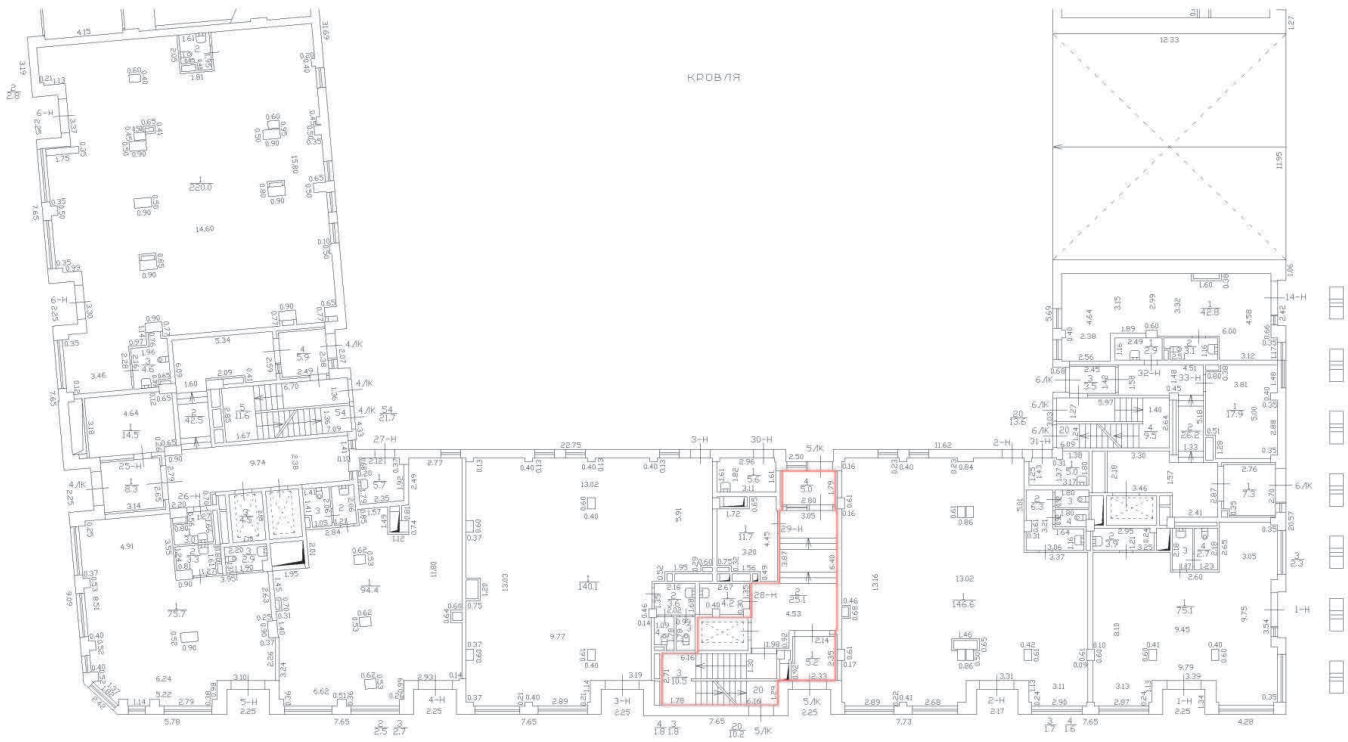
Лестница



План этажа (части этажа)

План части 1 этажа, 4/К, 5/К, 6/К
h=4.37; 4.17

КРОВЛЯ



Масштаб 1:200

Специальные условные знаки:

Часть границы

знак образованного помещения

стена с окном и дверью

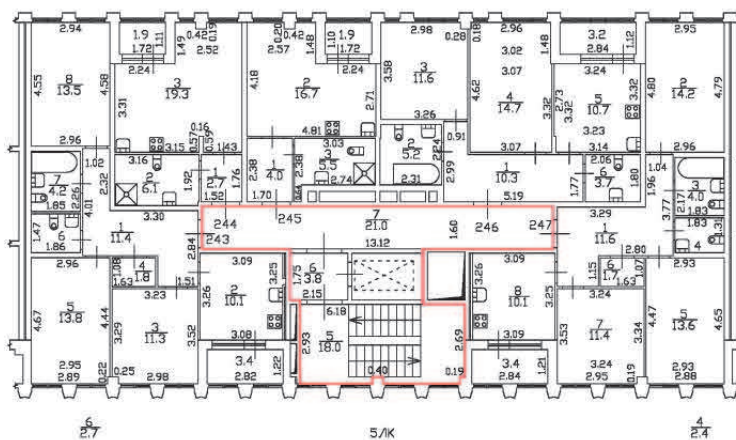
дверь остекленная (на балкон, лоджии)

Лестница



План этажа (части этажа)

План части 2 этажа, 5/К



$h = 2.72$

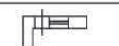
Масштаб 1:200

Специальные условные знаки:

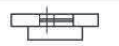
Часть границы:



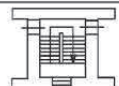
вновь образованного помещения



стена с окном и дверью



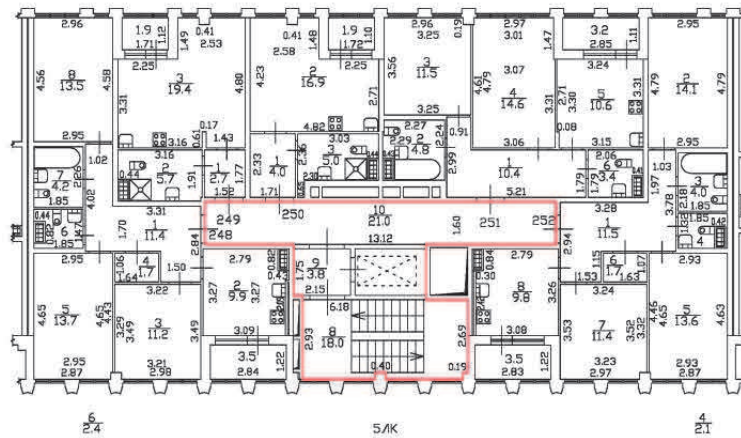
дверь остекленная (на балкон, лоджию)




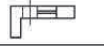

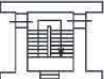
Лестница

План этажа (части этажа)

План части 3 этажа, 5ЛК

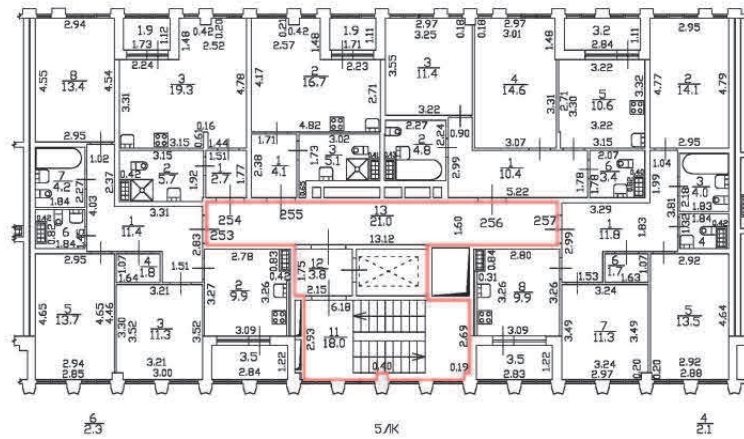


$h = 2.73$

Масштаб 1:200	
Специальные условные знаки:	
Часть границы	
	вновь образованного помещения
	стена с окном и дверью
	дверь остекленная (на балкон, лоджию)
	Лестница

План этажа (части этажа)

План части 4 этажа, 5ЛК


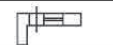
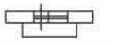
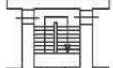


h = 2.73

Масштаб 1:200

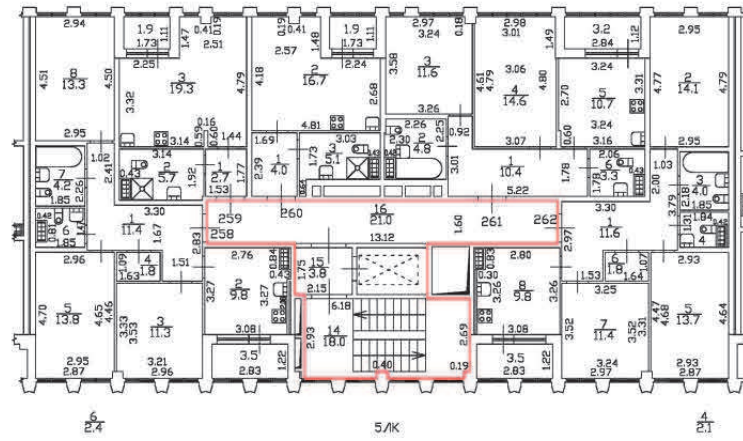
Специальные условные знаки:

Часть границы:

	вновь образованного помещения
	стена с окном и дверью
	дверь остекленная (на балкон, лоджию)
	Лестница

План этажа (части этажа)

План части 5 этажа, 5/К



h = 2.75

Масштаб 1:200

Специальные условные знаки:

Часть границы



вновь образованного помещения



стена с окном и дверью



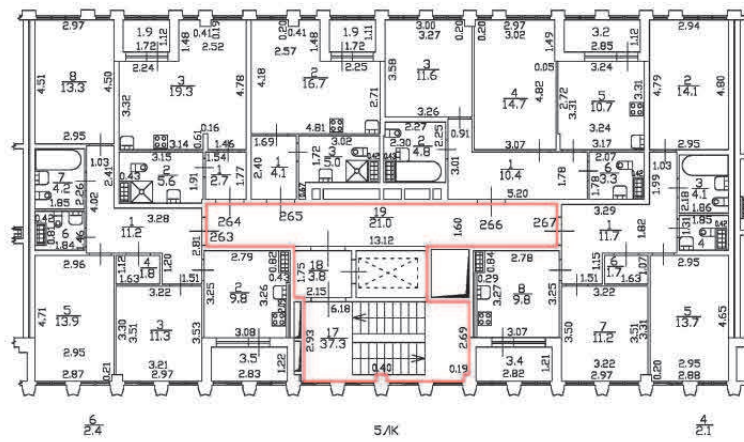
дверь остекленная (на балкон, лоджию)



Лестница

План этажа (части этажа)

План части 6 этажа, 5ЛК


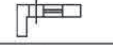

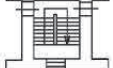


$h = 2.75$

Масштаб 1:200

Специальные условные знаки:

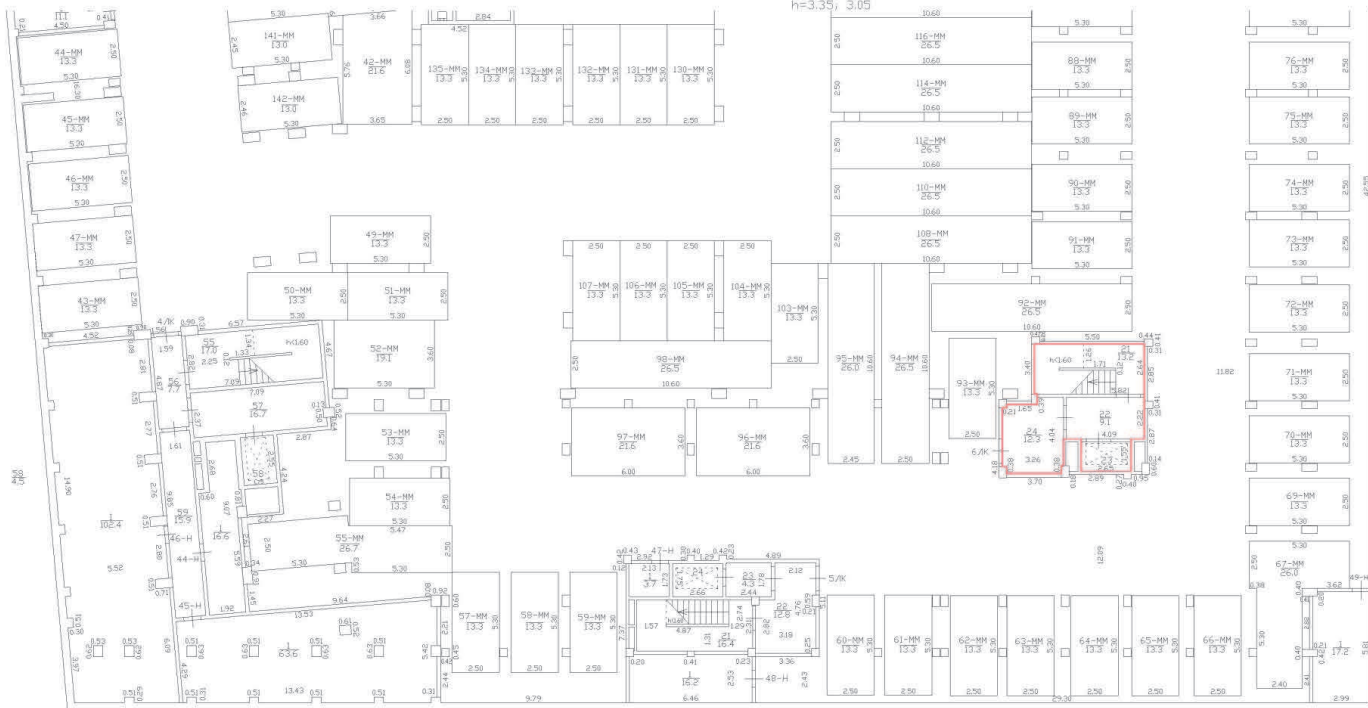
Часть границы:

	вновь образованного помещения
	стена с окном и дверью
	дверь остекленная (на балкон, лоджию)
	Лестница

План этажа (части этажа)

План части подвала, 4/К, 5/К, 6/К

h=3.35; 3.05



h = 3.25
-h = 3.60

24

Масштаб 1:200

Специальные условные знаки:

Часть границы

знак образованного помещения

стена с окном и дверью

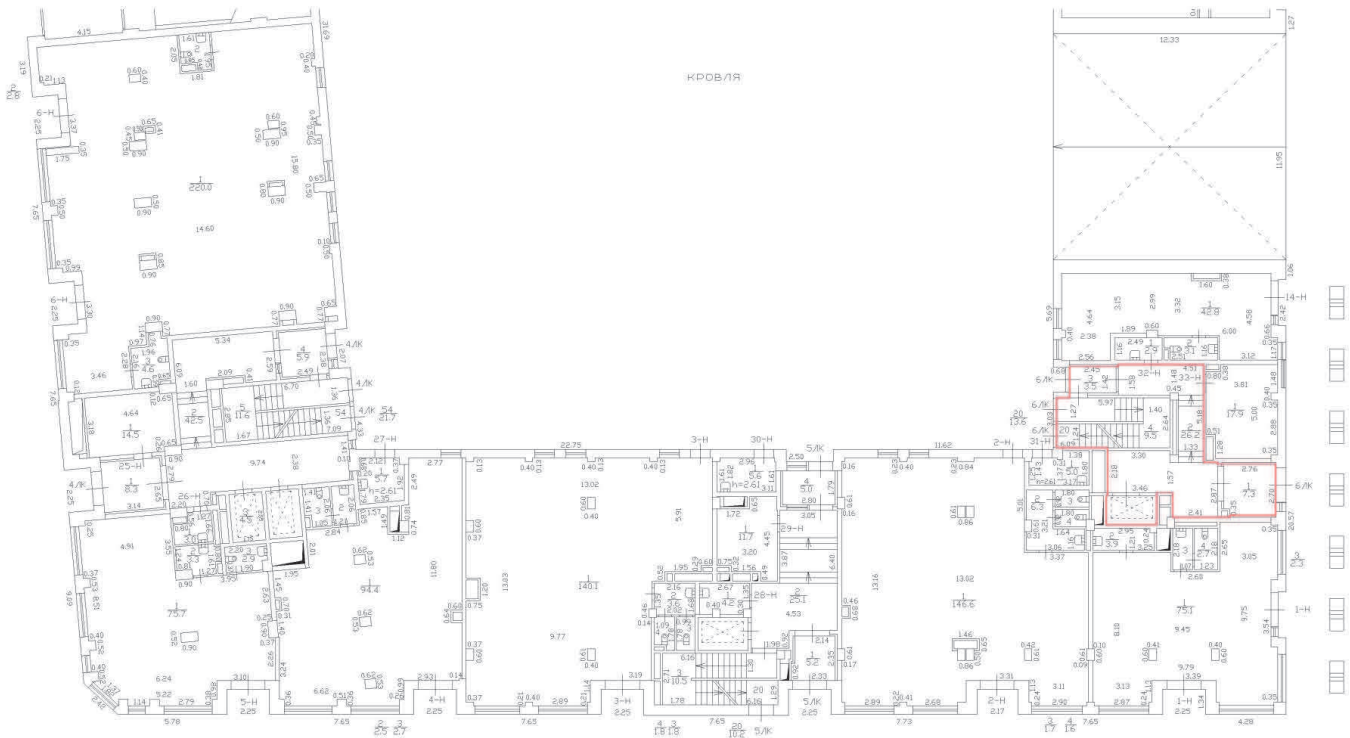
дверь остекленная (на балкон, лоджии)

Лестница

План этажа (части этажа)

План части 1 этажа, 4/К, 5/К, 6/К

КРОВЛЯ



Масштаб 1:200

Специальные условные знаки:

Часть границы

Вновь образованного помещения

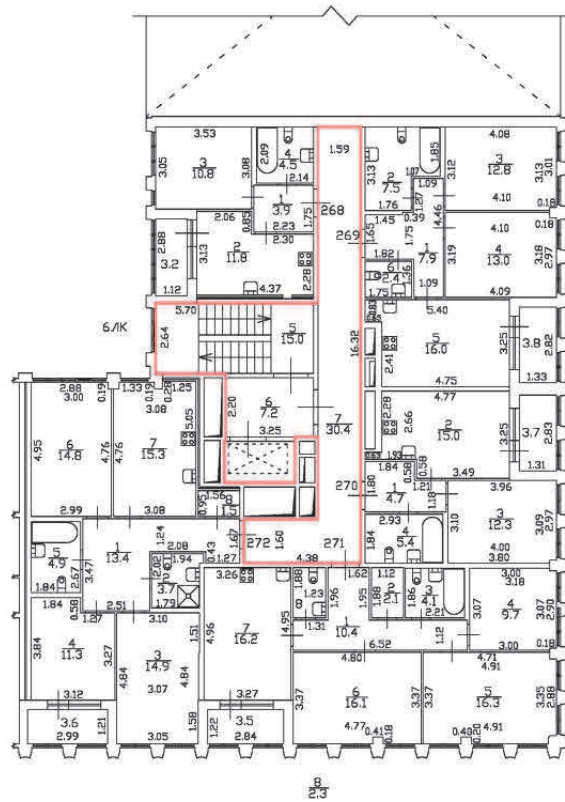
стена с окном и дверью

дверь остекленная (на балконе, лоджии)


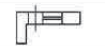

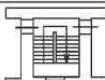
Лестница

План этажа (части этажа)

План части 2 этажа, 6ЛК

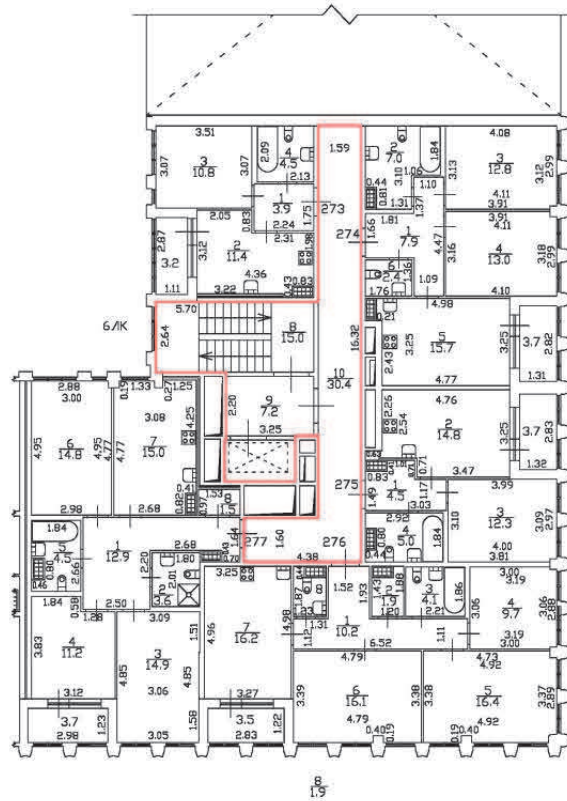


$h = 2.72$

Масштаб 1:200	
Специальные условные знаки:	
Часть границы:	
	вновь образованного помещения
	стена с окном и дверью
	дверь остекленная (на балкон, лоджию)
	Лестница

План этажа (части этажа)

План части 3 этажа, БЛК


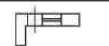
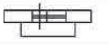
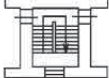


$$S = 2,73$$

Масштаб 1:200

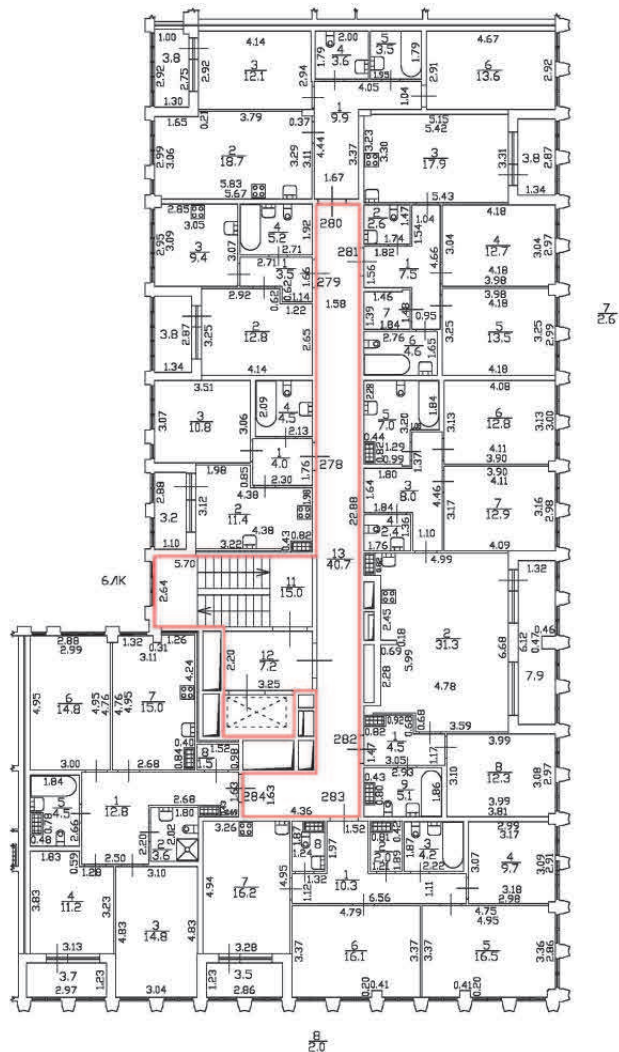
Специальные условные знаки:

Часть границы:


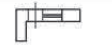

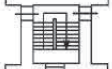
	вновь образованного помещения
	стена с окном и дверь
	дверь остекленная (на балкон, лоджию)
	Лестница

План этажа (части этажа)

План части 4 этажа, 6ЛК

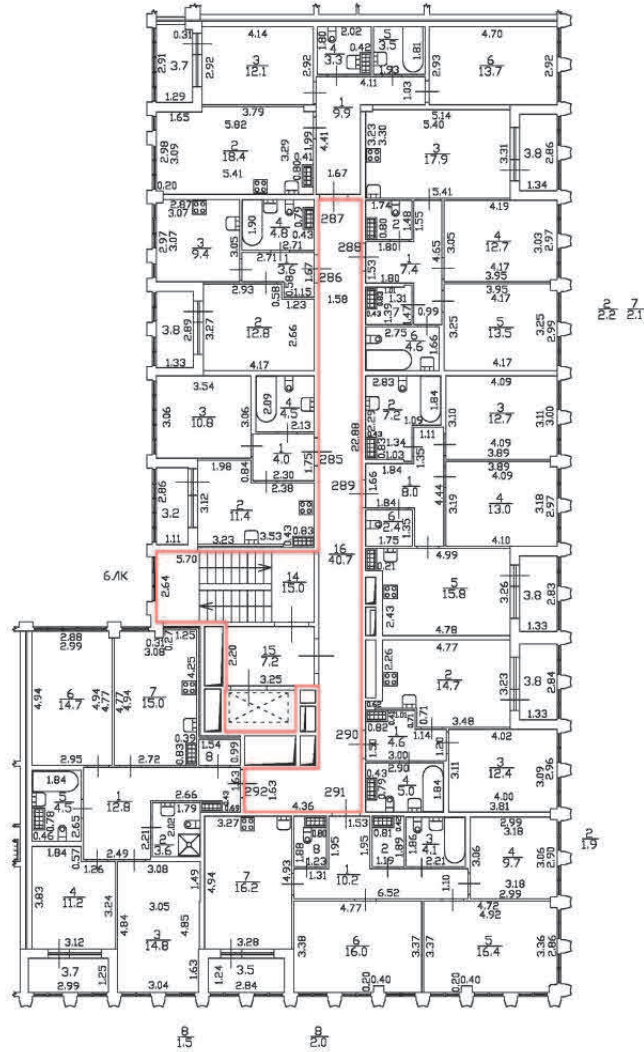


$h = 2.73$

Масштаб 1:200	
Специальные условные знаки:	
Часть границы:	
	вновь образованного помещения
	стена с окном и дверью
	дверь остекленная (на балкон, лоджию)
	Лестница

План этажа (части этажа)

План части 5 этажа, 6ЛК



№ 7
№ 21

$h = 2,75$

Масштаб 1:200

Специальные условные знаки:

Часть границы:



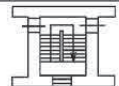
вновь образованного помещения



стена с окном и дверью



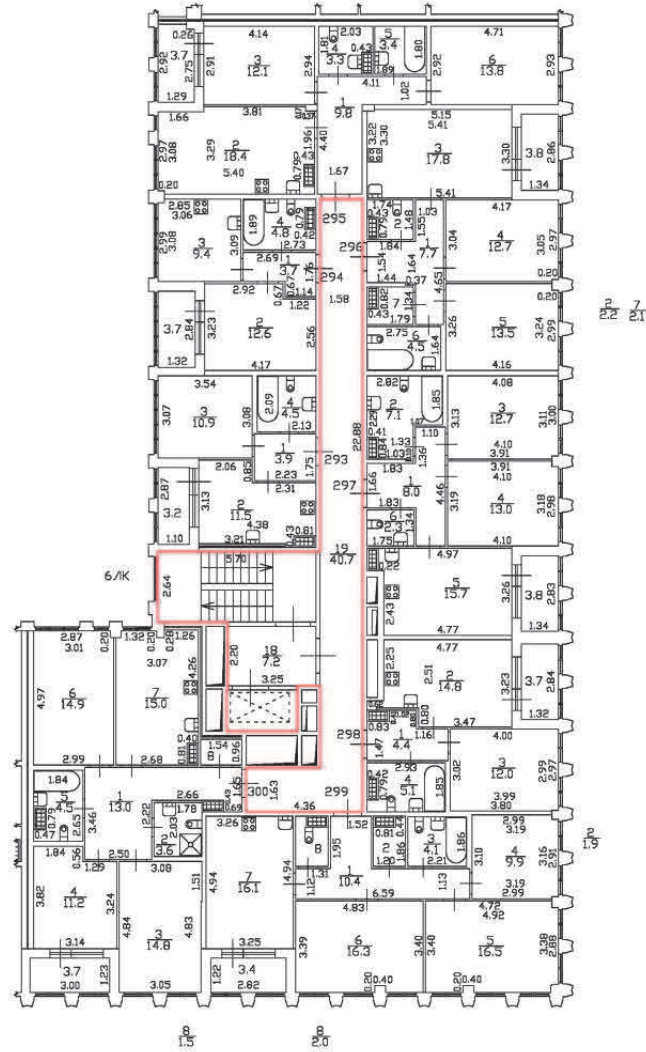
дверь остекленная (на балкон, лоджию)







Лестница

План этажа (части этажа)

План части 6 этажа, 6ЛК



5 = 2,75

Масштаб 1:200	
Специальные условные знаки	
Часть границы	
	вновь образованного помещения
	стена с окном и дверью
	дверь остекленная (на балкон, лоджию)
	Лестница